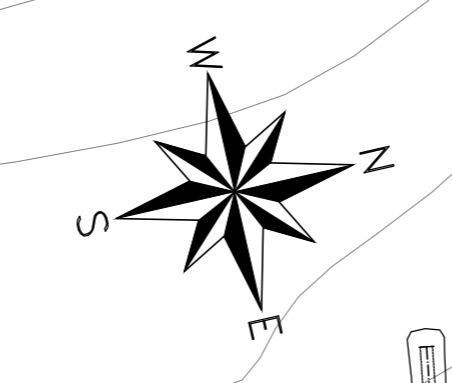


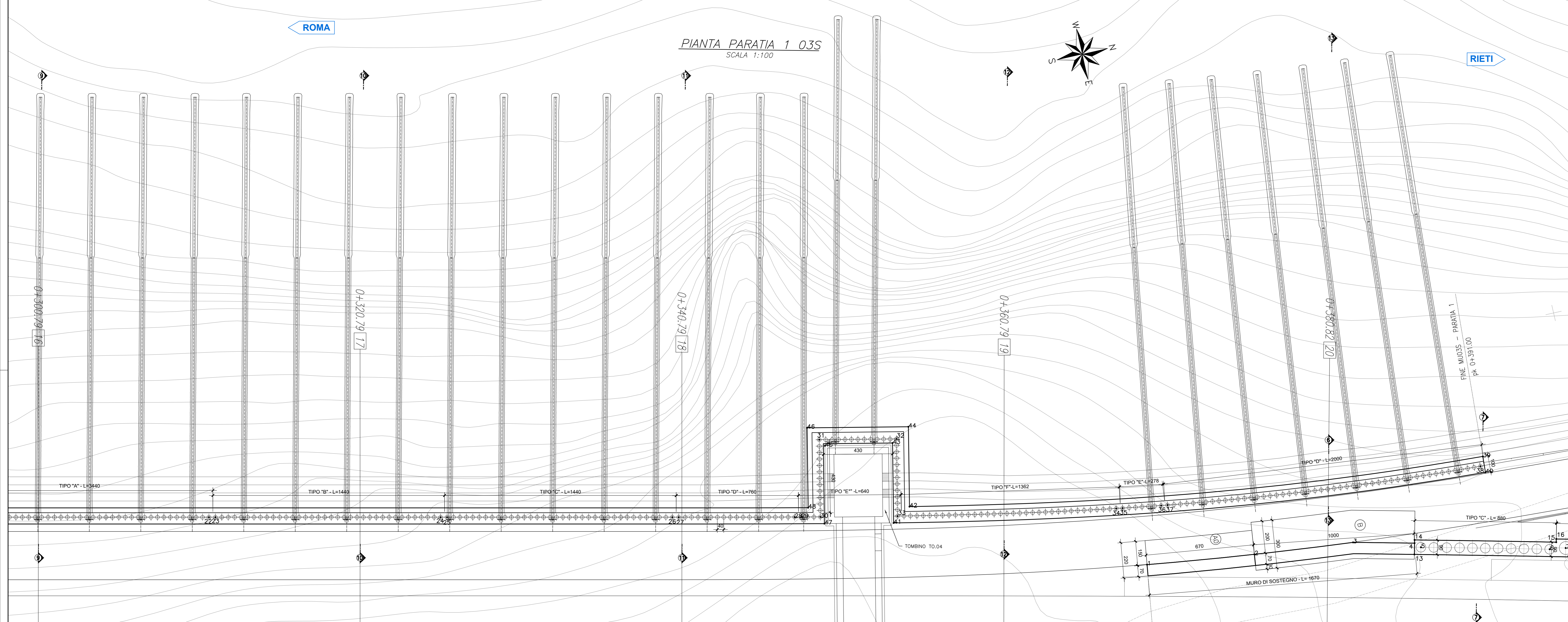
ROMA

### PIANTA PARATIA 1 03S

SCALA 1:100

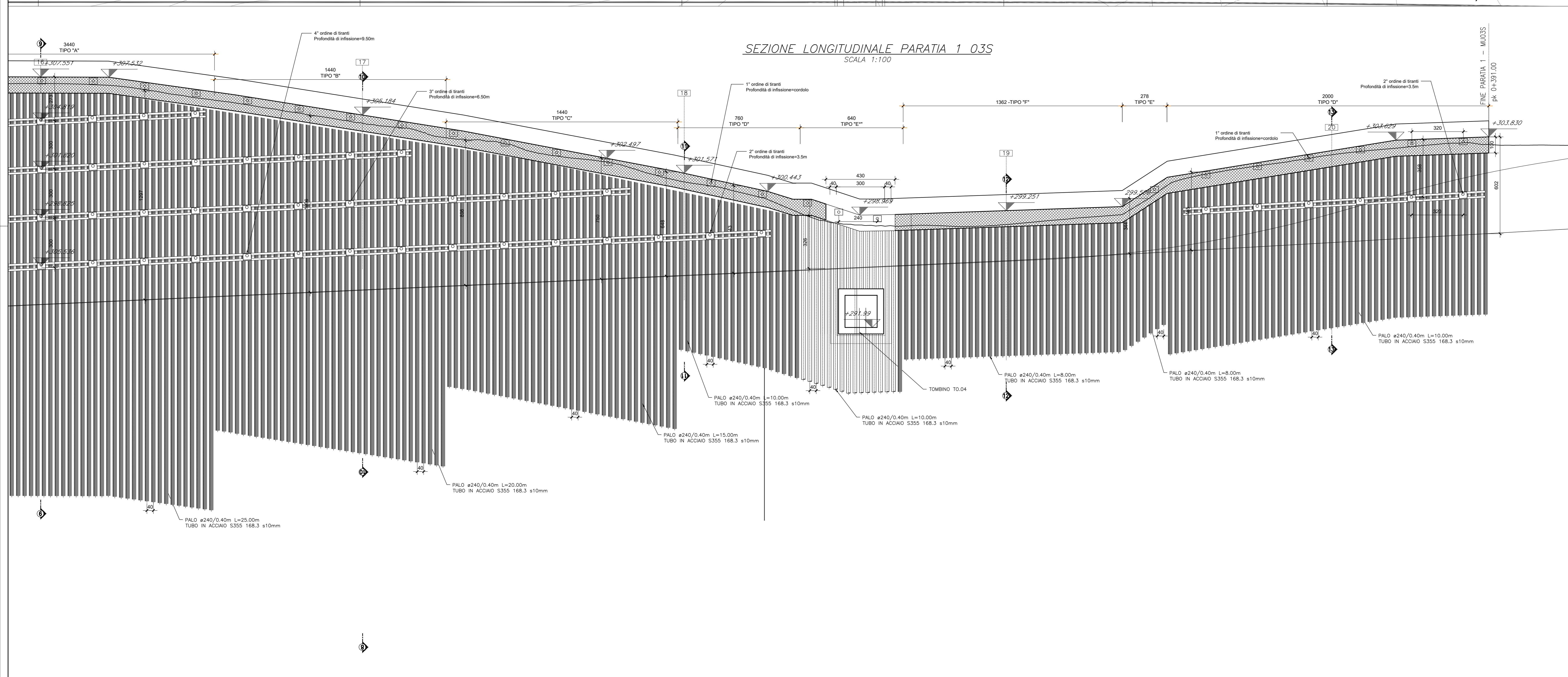


RIETI



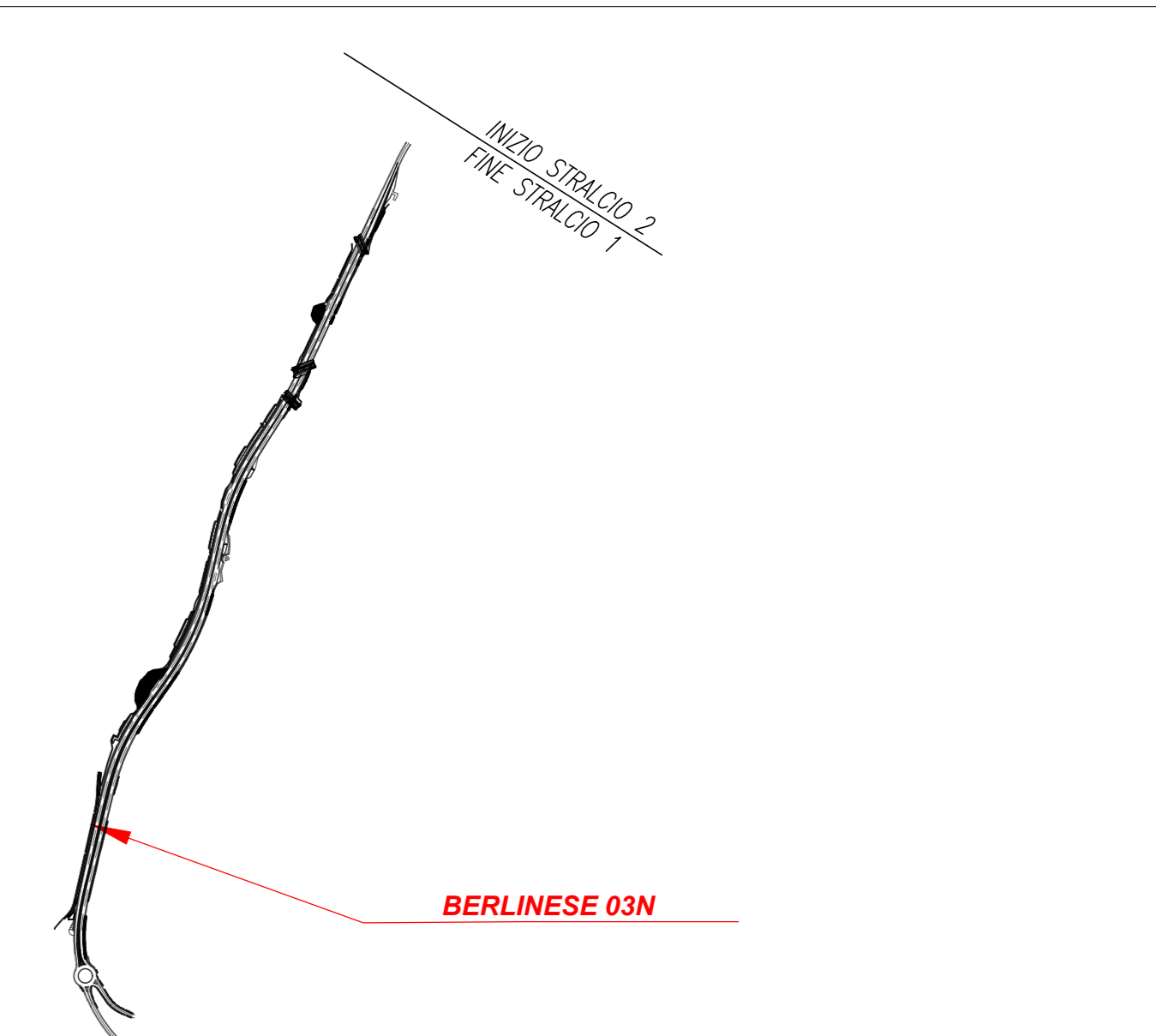
### SEZIONE LONGITUDINALE PARATIA 1 03S

SCALA 1:100

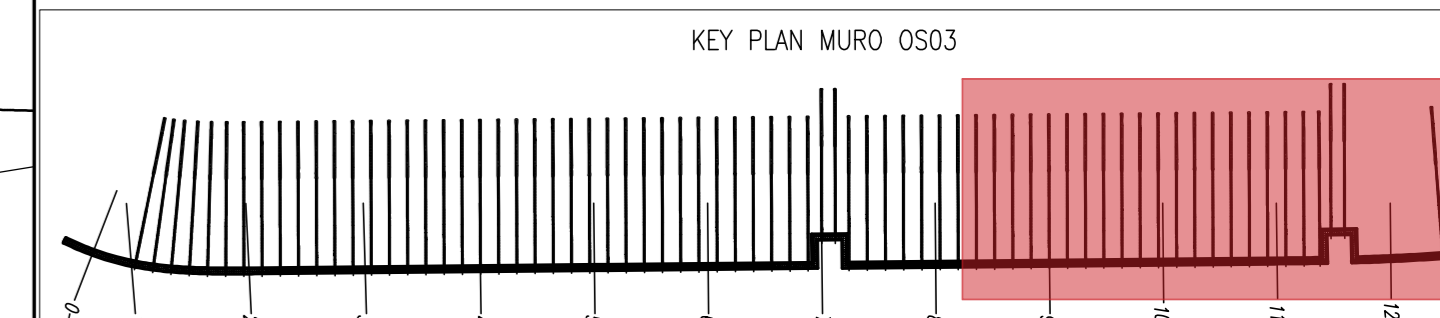


### KEYPLAN - INDIVIDUAZIONE LOTTO 1


Opere di sostegno e trincee - MURO 03S



TIPOLOGIA "A"		NOMI E LUNGHEZZE		COSTI	
MURAZZO	TUBO #183	NO.	LUNGHEZZA	PREZ.	TOT.
1	183	1	10.00	10000	10000
2	183	1	10.00	10000	10000
3	183	1	10.00	10000	10000
4	183	1	10.00	10000	10000
5	183	1	10.00	10000	10000
6	183	1	10.00	10000	10000
7	183	1	10.00	10000	10000
8	183	1	10.00	10000	10000
9	183	1	10.00	10000	10000
10	183	1	10.00	10000	10000
11	183	1	10.00	10000	10000
12	183	1	10.00	10000	10000
13	183	1	10.00	10000	10000
14	183	1	10.00	10000	10000
15	183	1	10.00	10000	10000
16	183	1	10.00	10000	10000
17	183	1	10.00	10000	10000
18	183	1	10.00	10000	10000
19	183	1	10.00	10000	10000
20	183	1	10.00	10000	10000
21	183	1	10.00	10000	10000
22	183	1	10.00	10000	10000
23	183	1	10.00	10000	10000
24	183	1	10.00	10000	10000
25	183	1	10.00	10000	10000
26	183	1	10.00	10000	10000
27	183	1	10.00	10000	10000
28	183	1	10.00	10000	10000
29	183	1	10.00	10000	10000
30	183	1	10.00	10000	10000
31	183	1	10.00	10000	10000
32	183	1	10.00	10000	10000
33	183	1	10.00	10000	10000
34	183	1	10.00	10000	10000
35	183	1	10.00	10000	10000
36	183	1	10.00	10000	10000
37	183	1	10.00	10000	10000
38	183	1	10.00	10000	10000
39	183	1	10.00	10000	10000
40	183	1	10.00	10000	10000
41	183	1	10.00	10000	10000
42	183	1	10.00	10000	10000
43	183	1	10.00	10000	10000
44	183	1	10.00	10000	10000
45	183	1	10.00	10000	10000
46	183	1	10.00	10000	10000
47	183	1	10.00	10000	10000
48	183	1	10.00	10000	10000
49	183	1	10.00	10000	10000
50	183	1	10.00	10000	10000
51	183	1	10.00	10000	10000
52	183	1	10.00	10000	10000
53	183	1	10.00	10000	10000
54	183	1	10.00	10000	10000
55	183	1	10.00	10000	10000
56	183	1	10.00	10000	10000
57	183	1	10.00	10000	10000
58	183	1	10.00	10000	10000
59	183	1	10.00	10000	10000
60	183	1	10.00	10000	10000
61	183	1	10.00	10000	10000
62	183	1	10.00	10000	10000
63	183	1	10.00	10000	10000
64	183	1	10.00	10000	10000
65	183	1	10.00	10000	10000
66	183	1	10.00	10000	10000
67	183	1	10.00	10000	10000
68	183	1	10.00	10000	10000
69	183	1	10.00	10000	10000
70	183	1	10.00	10000	10000
71	183	1	10.00	10000	10000
72	183	1	10.00	10000	10000
73	183	1	10.00	10000	10000
74	183	1	10.00	10000	10000
75	183	1	10.00	10000	10000
76	183	1	10.00	10000	10000
77	183	1	10.00	10000	10000
78	183	1	10.00	10000	10000
79	183	1	10.00	10000	10000
80	183	1	10.00	10000	10000
81	183	1	10.00	10000	10000
82	183	1	10.00	10000	10000
83	183	1	10.00	10000	10000
84	183	1	10.00	10000	10000
85	183	1	10.00	10000	10000
86	183	1	10.00	10000	10000
87	183	1	10.00	10000	10000
88	183	1	10.00	10000	10000
89	183	1	10.00	10000	10000
90	183	1	10.00	10000	10000
91	183	1	10.00	10000	10000
92	183	1	10.00	10000	10000
93	183	1	10.00	10000	10000
94	183	1	10.00	10000	10000
95	183	1	10.00	10000	10000
96	183	1	10.00	10000	10000
97	183	1	10.00	10000	10000
98	183	1	10.00	10000	10000
99	183	1	10.00	10000	10000
100	183	1	10.00	10000	10000



PER LE CARATTERISTICHE DEI MATERIALI SI RIMANDA ALL'ELABORATO TOI/OMOSTR01  
NOTA: I pozzi delle laboratorii di drenaggio stradale in corrispondenza dei muri tipo A-A0 dovranno essere posti in opera in modo da non interferire con la fondazione dell'opera. Potranno essere eventualmente previsti pozzi in cls gettato in opera. Per la posizione dei pozzi si rimanda alle Planimetrie Idrauliche di Drenaggio TOI/UD/DR/PP01-03



### STRADA STATALE 4 "VIA SALARIA"

Adeguamento della piattaforma stradale e messa in sicurezza dal km 56+000 al km 64+000  
Stralcio 1 da pk 0+000 a pk 1+900

### PROGETTO ESECUTIVO

PROGETTAZIONE: R.T.I.: PROGER S.p.A. (capogruppo mandataria)  
PROGIN S.p.A.  
S.I.N.A. S.p.A. - BRENG S.r.l.

IL GEOLOGO:  
Dott. Geol. Gerluca PANDOLFI ELM (Progin S.p.A.)  
Ordine degli Ingegneri della Provincia di Roma n. 2376

IL COORDINATORE PER LA SICUREZZA IN FASE DI PROGETTAZIONE:  
Dott. Ing. Michele Curiale (Progin S.p.A.)

VISTO IL RESPONSABILE UNICO DEL PROGETTO:  
Dott. Ing. Paolo NARDODICI

PROTOCOLLO DATA 202...

### OPERE D'ARTE MINORI

BERLINESE DI MICROPALI in sx dal km 0+128 al km 0+391  
Pianta e sviluppata - tav 3

CODICE PROGETTO	NOME FILE	REVISIONE	SCALA
DP RM368 E23	02204	C	1:100
C	Emissione a seguito validazione e istruttoria ANAS	02204	Slavici G. Valente Infante
B	Emissione a seguito istruttoria ANAS	06203	Slavici G. Valente Infante
A	Prima emissione	10202	Slavici G. Valente Infante
REV.	DESCRIZIONE	DATA	REDATTO VERIFICATO APPROVATO