PIANTA CONCIO TIPO "B"
SCALA 1:50

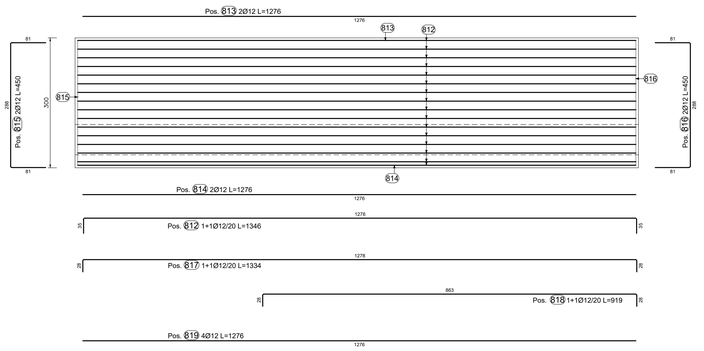

SEZIONE TRASVERSALE 2–2
SCALA 1:50

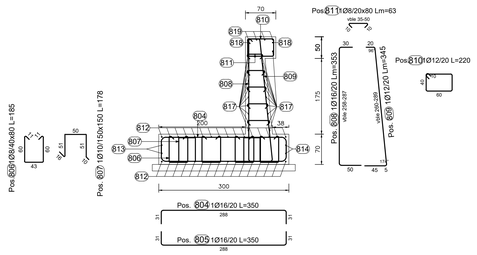

PROFILO LONGITUDINALE CONCIO TIPO "B"
SCALA 1:50

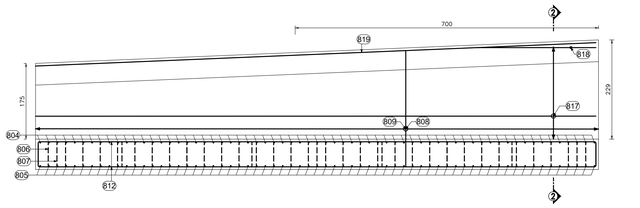

TABELLA FERRI FONDAZIONE CONCIO B

Elemento di appartenenza

POS. CODICE	BAR POS.	BAR DIR.	NUMB. N.	Ø [mm]	Passo [mm]	L [cm]	L. TOT [m]	PESO [kg]	A / F	B / G	C / H	D / I	E/R / J	SCHEMA PIEGATURA (misure al filo esterno)
Pos. 804			36	16	20	350	126.07	198.94	31 /	288	31			
Pos. 805			36	16	20	350	126.07	198.94	31 /	288	31			
Pos. 806			72	8	40x80	185.40	133.51	52.74	11 / 7	59 / 7	43	59	11	
Pos. 807			15	10	150x150	178	26.64	16.44	16 /	51	50	51	10	
Pos. 1276			35	12	20	1346	430.72	382.48	35 /	688	35			
Pos. 813			2	12		1276	25.52	22.66	1276 /					
Pos. 814			2	12		1276	25.52	22.66	1276 /					
Pos. 815			2	12		450	9.00	7.99	81 /	288	81			
Pos. 816			2	12		450	9.00	7.99	81 /	288	81			
PESO TOTALE:								1181.58						

TABELLA FERRI PARAMENTO CONCIO B

Elemento di appartenenza

POS. CODICE	BAR POS.	BAR DIR.	NUMB. N.	Ø [mm]	Passo [mm]	L [cm]	L. TOT [m]	PESO [kg]	A / F	B / G	C / H	D / I	E/R / J	SCHEMA PIEGATURA (misure al filo esterno)
Pos. 808			36	16	20	338-367	126.90	200.25	30 /	258-287	50			
Pos. 809			36	12	20	330-359	124.16	110.26	20 / 0	260-289	5	45	20	E=90° 9F4
Pos. 810			36	12	20	220	79.20	70.33	60 /	40				10 20
Pos. 811			108	10	20x80	55-70	67.50	26.66	10 /	35-50	10	7	7	
Pos. 817			20	12	20	1334	266.8	236.92	28 /	1278	28			
Pos. 818			2	12	20	919	18.38	16.32	28 /	863	28			
Pos. 819			4	12		1276	51.04	45.32	1276 /					
PESO TOTALE:								706.06						

KEYPLAN - INDIVIDUAZIONE LOTTO 1
Opere di sostegno e trincee - *MURO 14N*

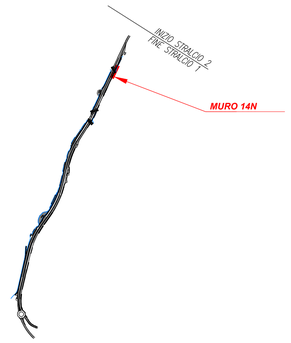

TABELLA MICROPALI

TIPO	D [mm]	L [m]	TUB.
C	230	6	139.7 s10mm
D	230	6	139.7 s10mm

KEY PLAN MURO OS14

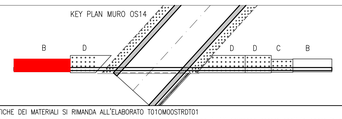

PER LE CARATTERISTICHE DEI MATERIALI SI RIMANDA ALL'ELABORATO T01OM00STR01T01

NOTA: I pozzetti delle tubazioni di drenaggio stradale in corrispondenza dei muri tipo A–A0 dovranno essere posti in opera in modo da non interferire con la fondazione dell'opera. Potranno essere eventualmente previsti pozzetti in cls gettato in opera. Per la posizione dei pozzetti si rimanda alle Planimetrie Idrauliche di Drenaggio T01ID02ERRPP01–03

anas — Direzione Tecnica

STRADA STATALE 4 "VIA SALARIA"
Adeguamento della piattaforma stradale e messa in sicurezza dal km 56+000 al km 64+000
Stralcio 1 da pk 0+000 a pk 1+900

PROGETTO ESECUTIVO
COD. RM 368

PROGETTAZIONE: R.T.I.: PROGER S.p.A. (capogruppo mandataria)
PROGIN S.p.A.
S.I.N.A. S.p.A. - BRENG S.r.l.

RESPONSABILE INTEGRAZIONE PRESTAZIONI SPECIALISTICHE:
Dott. Ing. Antonio GRIMALDI (Progin S.p.A.)
Ordine degli Ingegneri della Provincia di Napoli n. 23799

IL GEOLOGO:
Dott. Geol. Gianluca PANDOLFI ELMI (Progin S.p.A.)
Ordine dei Geologi Regione Umbria n. 467

IL COORDINATORE PER LA SICUREZZA IN FASE DI PROGETTAZIONE:
Dott. Ing. Michele Curiale (Progin S.p.A.)

VISTO: IL RESPONSABILE UNICO DEL PROGETTO:
Dott. Ing. Paolo NARDOCCI

PROTOCOLLO DATA _____ 202_

CAPOGRUPPO MANDATARIA: PROGER

MANDANTI: PROGIN Progettazione Grandi Infrastrutture; SINA

Direttore Tecnico:
Dott. Ing. Lorenzo INFANTE
Ordine degli Ingegneri della Provincia di Salerno n. 3446

OPERE D'ARTE MINORI
MURO IN DX da pk 0+032 a pk 0+156
Carpenteria opere provvisionali - Pianta, sviluppata e dettagli

CODICE PROGETTO	NOME FILE	REVISIONE	SCALA:
DP RM368 E23	CODICE ELAB. T01OS14STRAR01	C	1:50

REV.	DESCRIZIONE	DATA	REDATTO	VERIFICATO	APPROVATO
C	Emissione a seguito validazione e istruttoria ANAS	02/2024	Silvestri Q.	Valente	Infante
B	Emissione a seguito istruttoria ANAS	06/2023	Silvestri Q.	Valente	Infante
A	Prima emissione	10/2022	Silvestri Q.	Valente	Infante