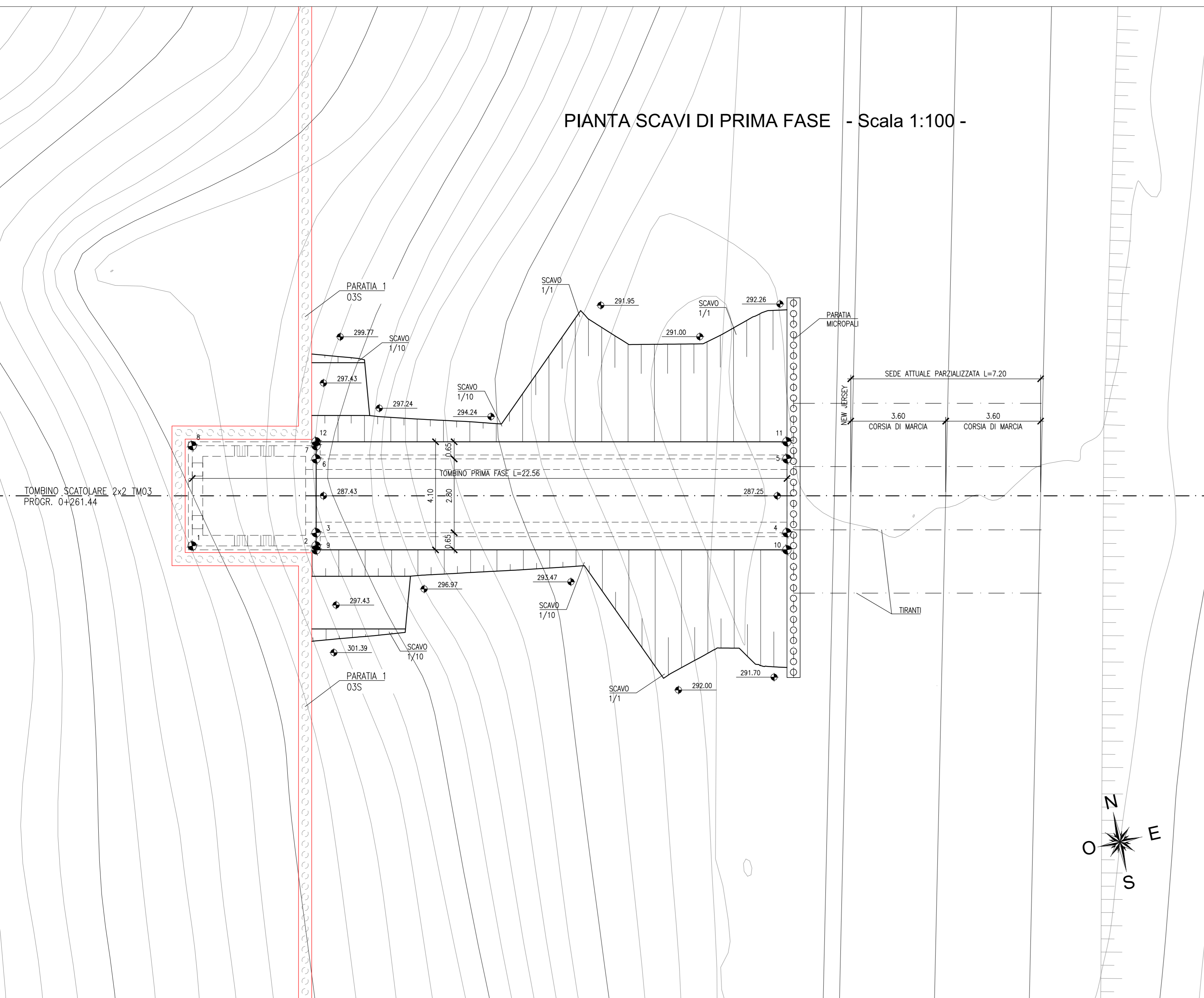
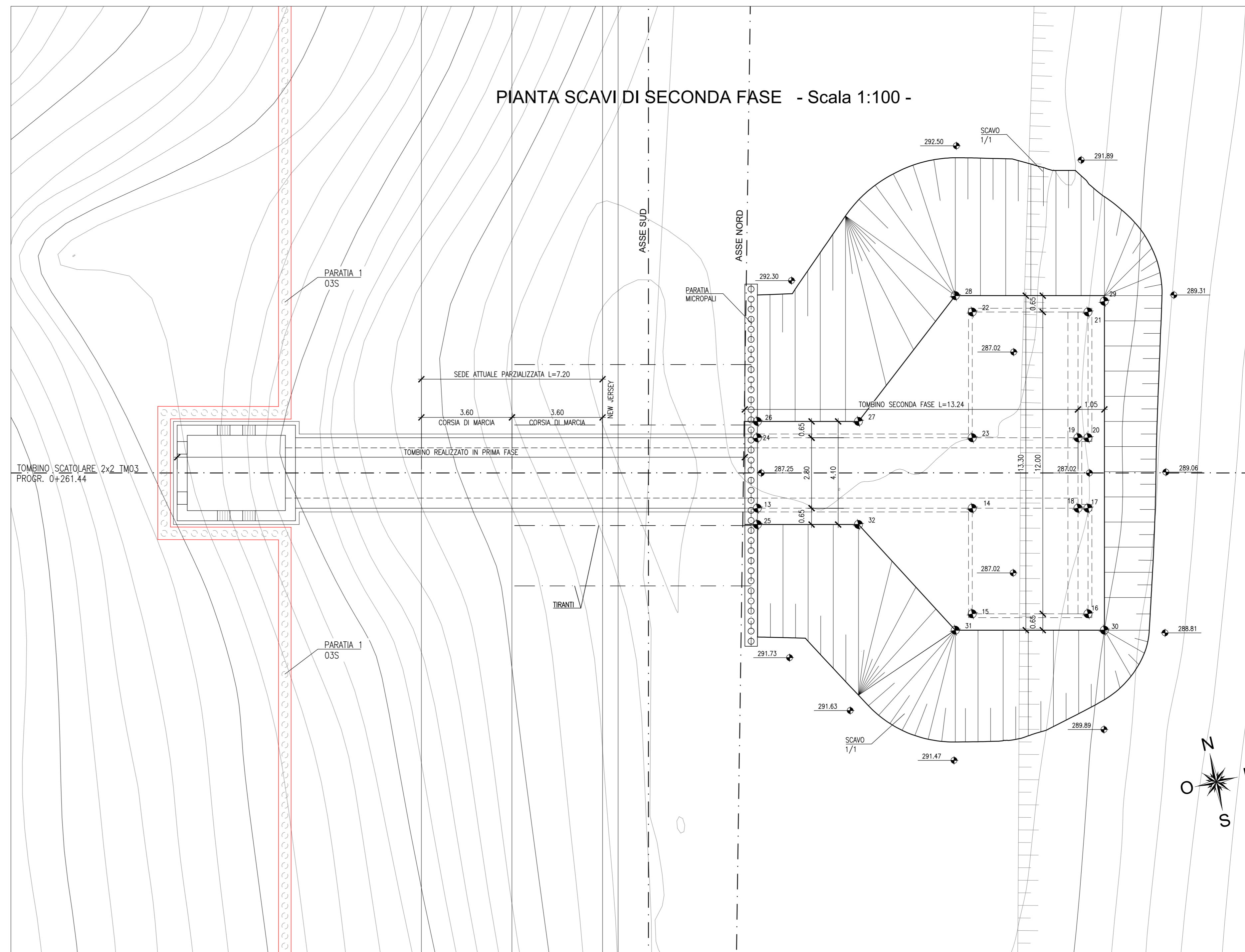


PIANTA SCAVI DI PRIMA FASE - Scala 1:100 -



PIANTA SCAVI DI SECONDA FASE - Scala 1:100 -



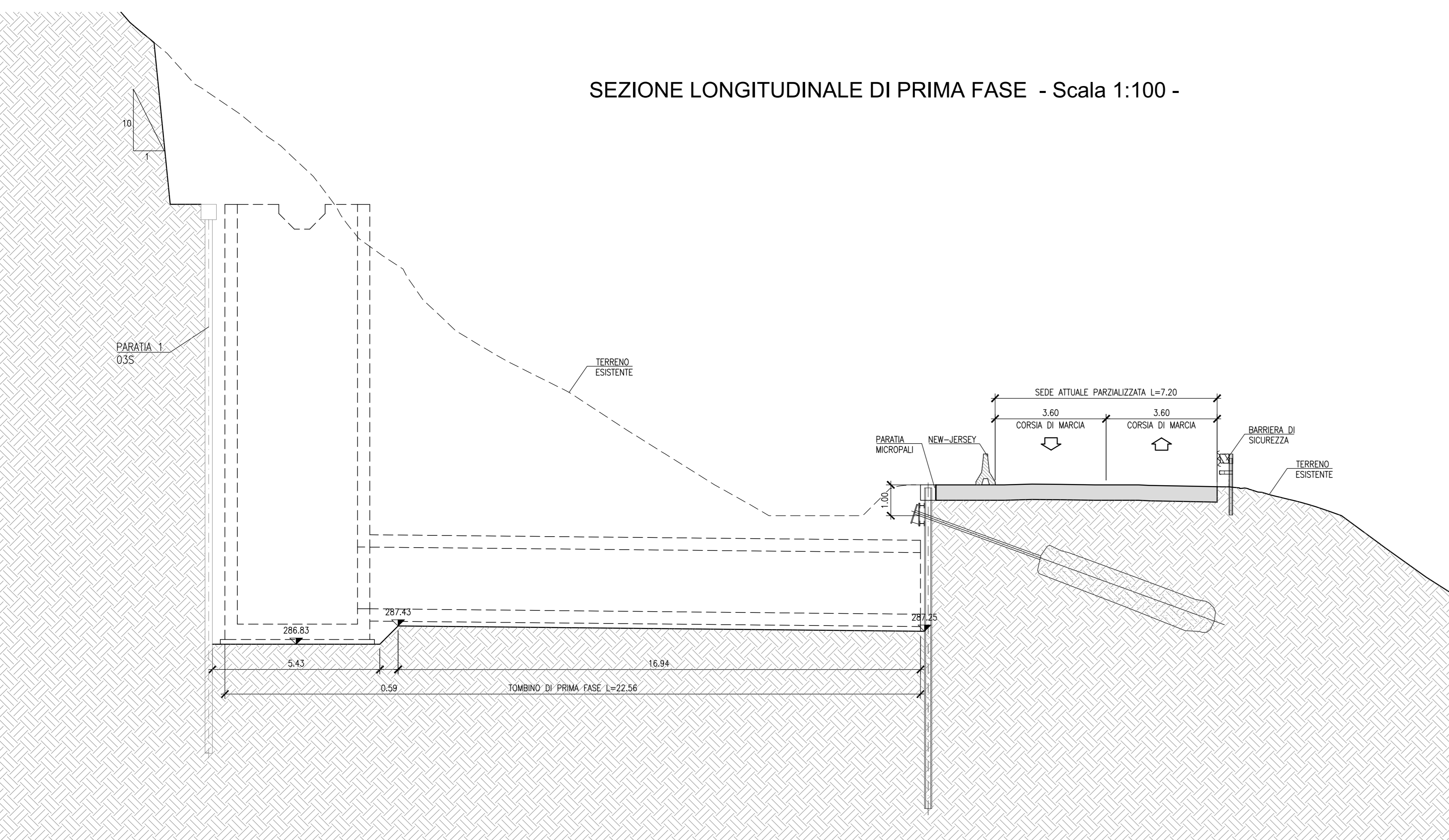
PUNTI	COORDINATE X,Y	
	X(EST)	Y(NORD)
1	320330.5534	4678111.7356
2	320335.1374	4678110.6980
3	320335.2478	4678111.1856
4	320352.6658	4678107.2428
5	320353.2840	4678109.9737
6	320335.8660	4678113.9165
7	320335.9764	4678114.4042
8	320331.3923	4678115.4418
9	320335.1043	4678110.5517
10	320352.5223	4678106.6098
11	320353.4275	4678110.6077
12	320336.0095	4678114.5505
13	320353.1535	4678107.1324
14	320361.4840	4678105.2467
15	320360.5567	4678101.1503
16	320365.0432	4678100.1347
17	320365.9705	4678104.2311
18	320365.5804	4678104.3194
19	320366.1985	4678107.0503
20	320366.5887	4678106.9620
21	320367.6926	4678111.8386
22	320363.2061	4678112.8542
23	320362.1022	4678107.9776
24	320353.7717	4678109.8633
25	320353.0100	4678106.4984
26	320353.9152	4678110.4973
27	320357.8325	4678109.6105
28	320362.6914	4678113.6371
29	320368.4160	4678112.1115
30	320365.5337	4678099.3573
31	320359.7551	4678100.6653
32	320356.9273	4678105.6117

N.B.:  
PER LE CARATTERISTICHE DEI TRANTI E DEI MICROPALI SI RIMANDA ALL'ELABORATO TO1TM03STRDIO2C1

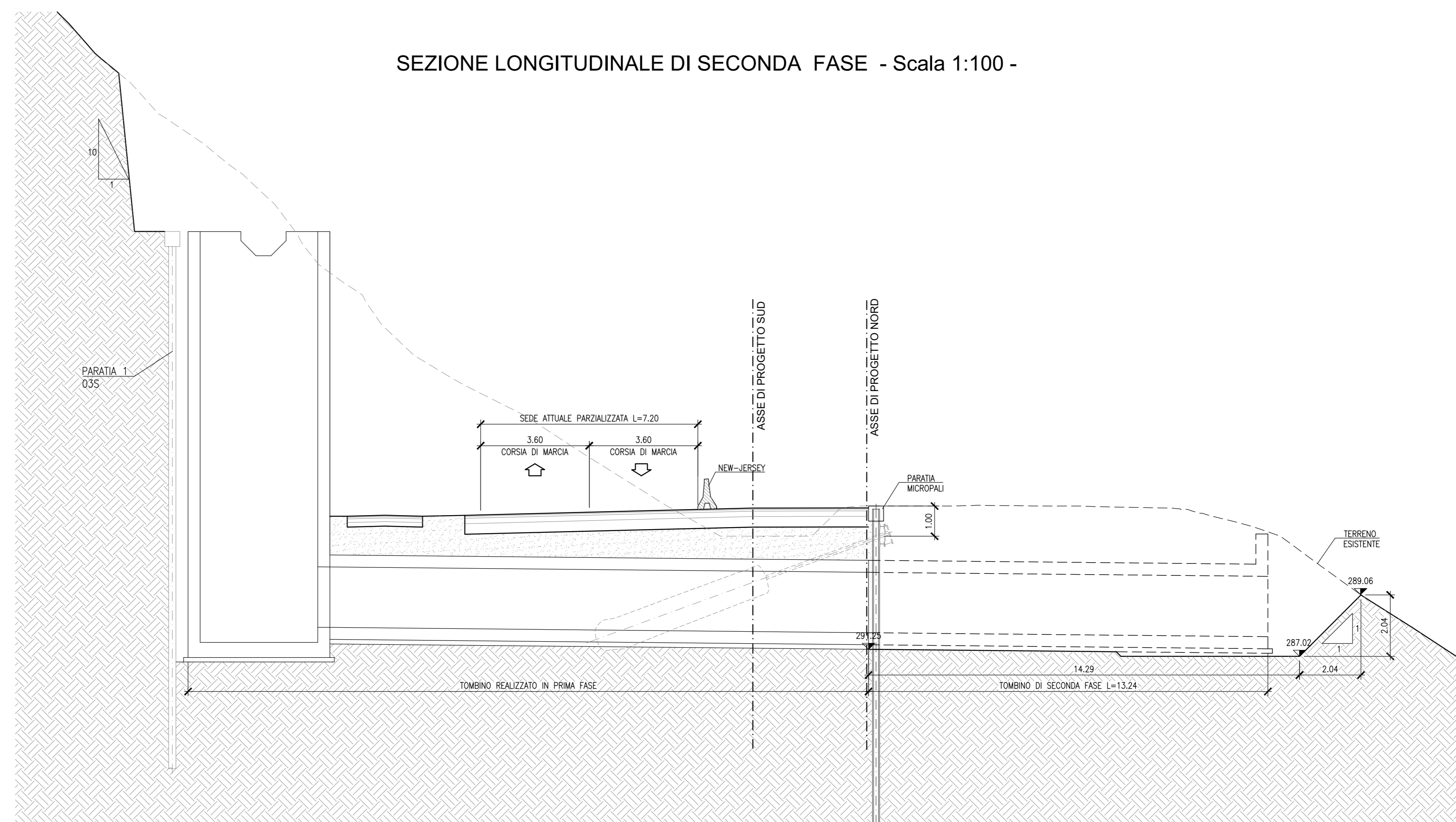
N.B.:  
PER LE CARATTERISTICHE DEI MATERIALI SI RIMANDA ALL'ELABORATO TO1TM03STRDIO2A

ESeguire LE LAVORAZIONI DURANTE IL PERIODO DI MAGRA, COORDINANDOLE IN OGNI CASO CON LE INDICAZIONI DEL SERVIZIO METEOROLOGICO

SEZIONE LONGITUDINALE DI PRIMA FASE - Scala 1:100 -



SEZIONE LONGITUDINALE DI SECONDA FASE - Scala 1:100 -



**anas** Direzione Tecnica

**STRADA STATALE 4 "VIA SALARIA"**  
Adeguamento della piattaforma stradale e messa in sicurezza dal km 56+000 al km 64+000  
Stralcio 1 da pk 0+000 a pk 1+900

**PROGETTO ESECUTIVO** COD. RM 368

PROGETTAZIONE: R.T.I.: PROGER S.p.A. (capogruppo mandataria)  
PROGIN S.p.A.  
S.I.N.A. S.p.A. - BRENG S.r.l.

IL GEOLOGO:  
Dot. Geol. Gianluca PANDOLFI ELM (Progin S.p.A.)  
Ordine dei Geologi Regione Umbria n. 461

IL COORDINATORE PER LA SICUREZZA IN FASE DI PROGETTAZIONE:  
Dot. Ing. Michele Curial (Progin S.p.A.)

VISTO IL RESPONSABILE UNICO DEL PROGETTO:  
Dot. Ing. Paolo NARDOLICI

PROTOCOLLO DATA 202\_

CAPOGRUPPO MANDATARIA:  
**PROGER**

MANDANTE:  
**PROGIN** Direzione Tecnica:  
Dot. Ing. Lorenzo INFANTE  
Ordine degli Ingegneri della Provincia di Salerno n. 3448

**SIMA**

STRALCIO 1 OPERE D'ARTE MINORI TOMBINO ALLA PROGR. 0+261.44 Pianta scavi					
CODICE PROGETTO	NOME FILE	REVISIONE	SCALA:		
DP RM368 E23	TO1TM03STRDIO2C.DWG	C	1:100		
C	Emissione a seguito validazione e istruttoria ANAS	Genno 2024	E ABBANDONATO	P VALENTE	L INFANTE
B	Emissione a seguito istruttoria ANAS	Maggio 2023	E ABBANDONATO	P VALENTE	L INFANTE
A	Prima emissione	Aprile 2022	E ABBANDONATO	P VALENTE	L INFANTE
REV.	DESCRIZIONE	DATA	REDATTO	VERIFICATO	APPROVATO