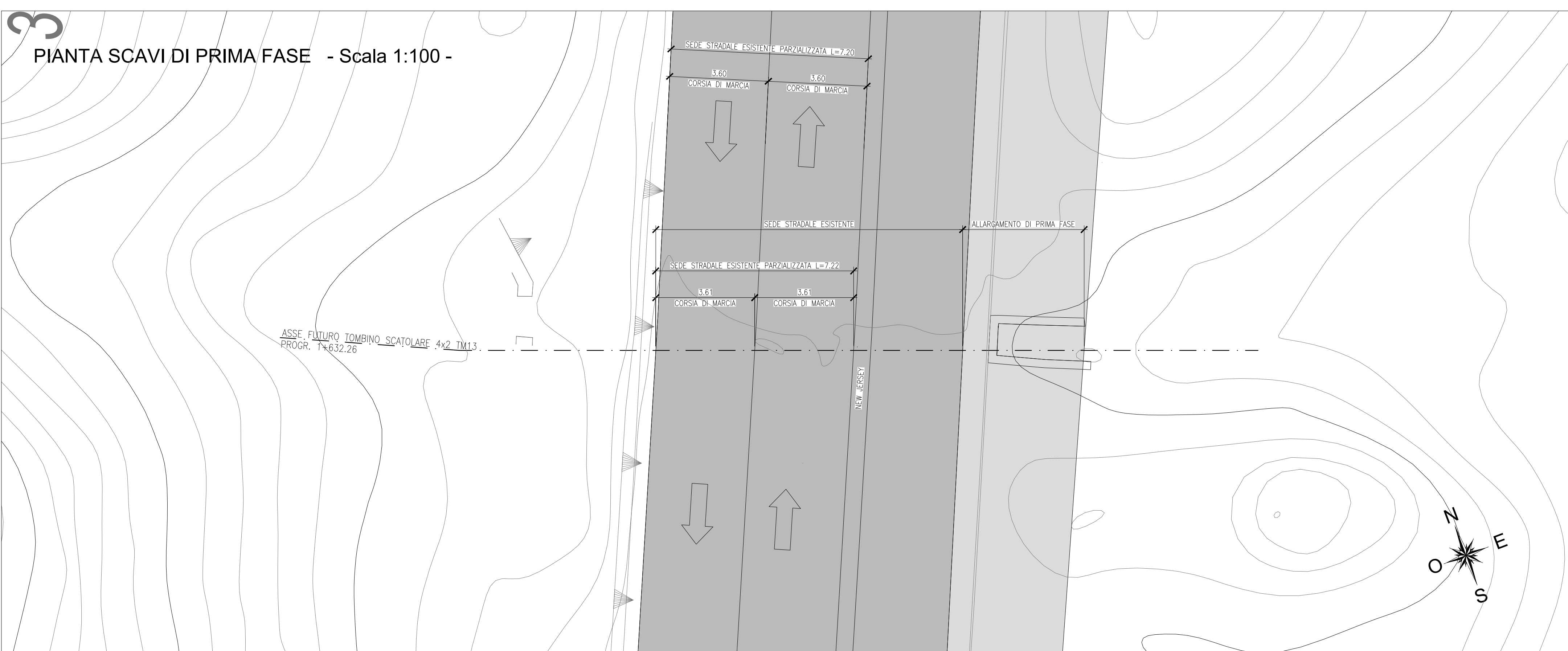
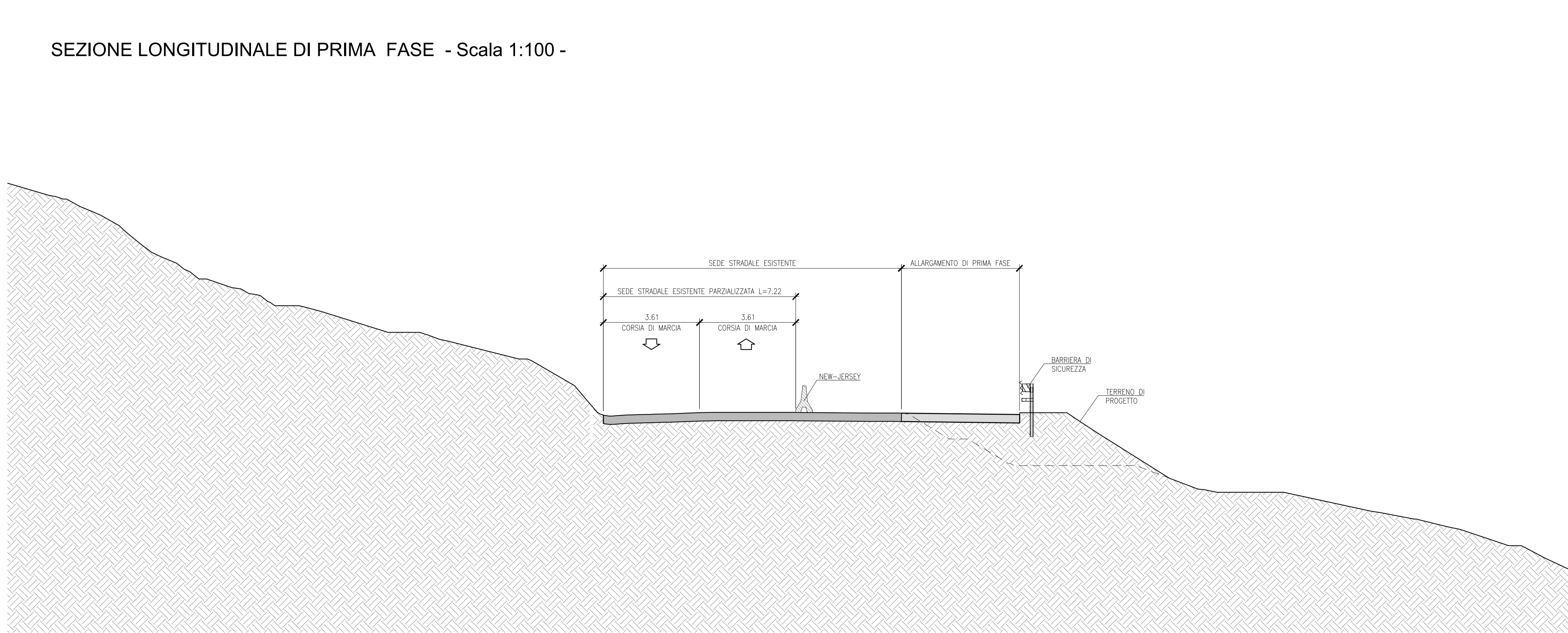


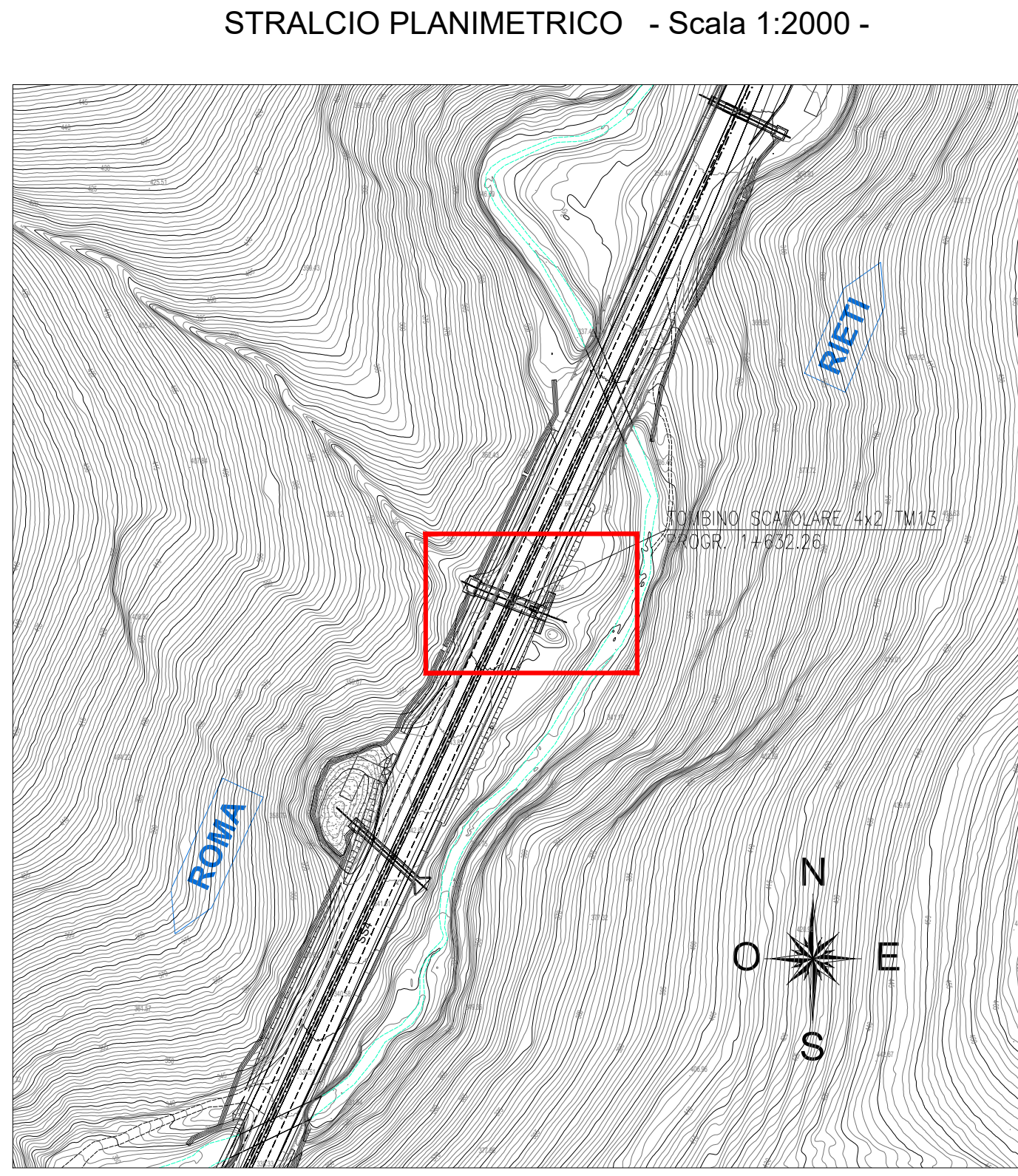
PIANTA SCAVI DI PRIMA FASE - Scala 1:100 -



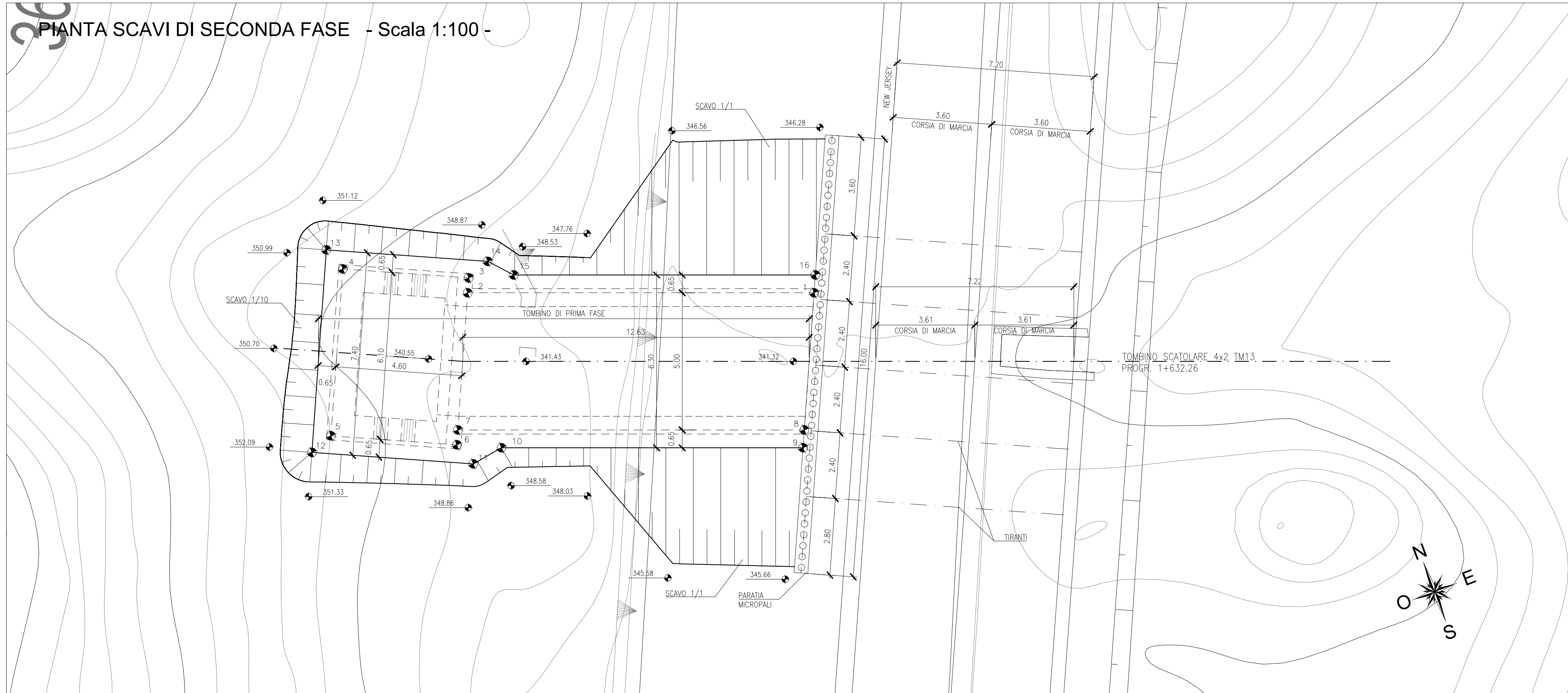
SEZIONE LONGITUDINALE DI PRIMA FASE - Scala 1:100 -



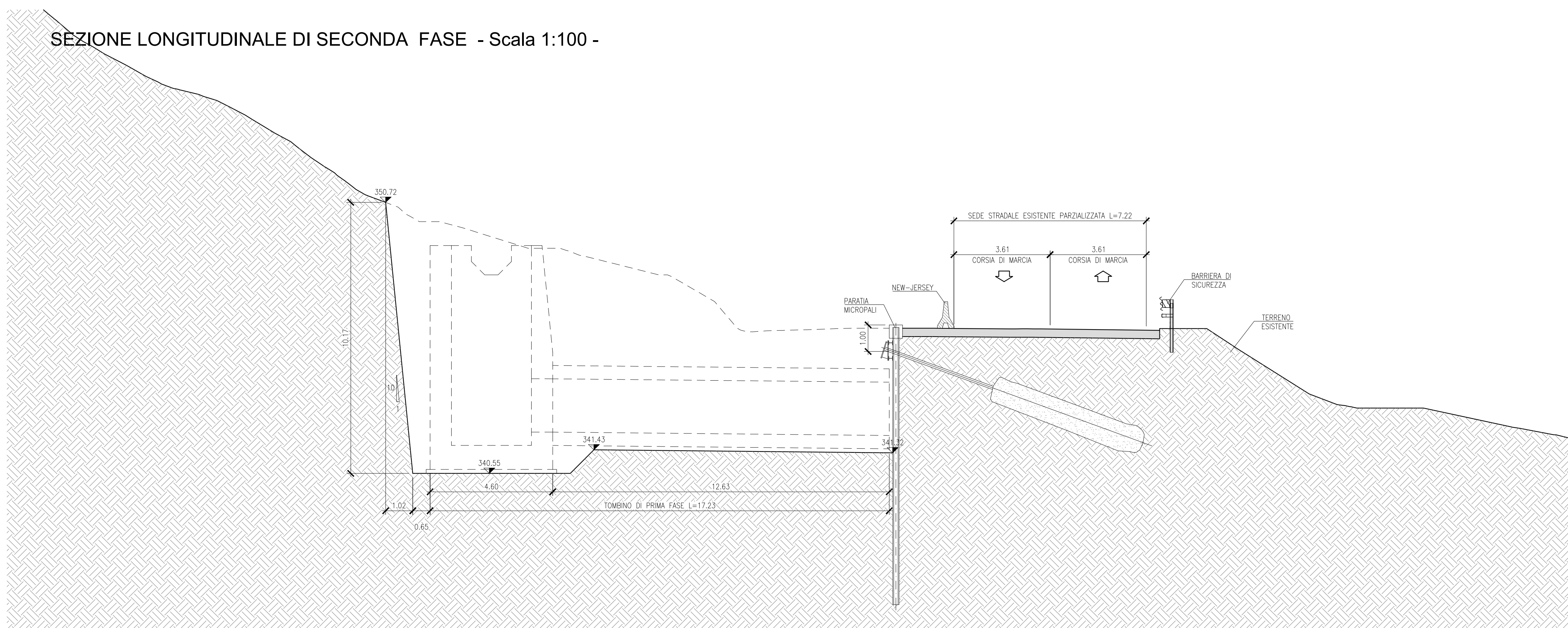
STRALCIO PLANIMETRICO - Scala 1:2000 -



PIANTA SCAVI DI SECONDA FASE - Scala 1:100 -



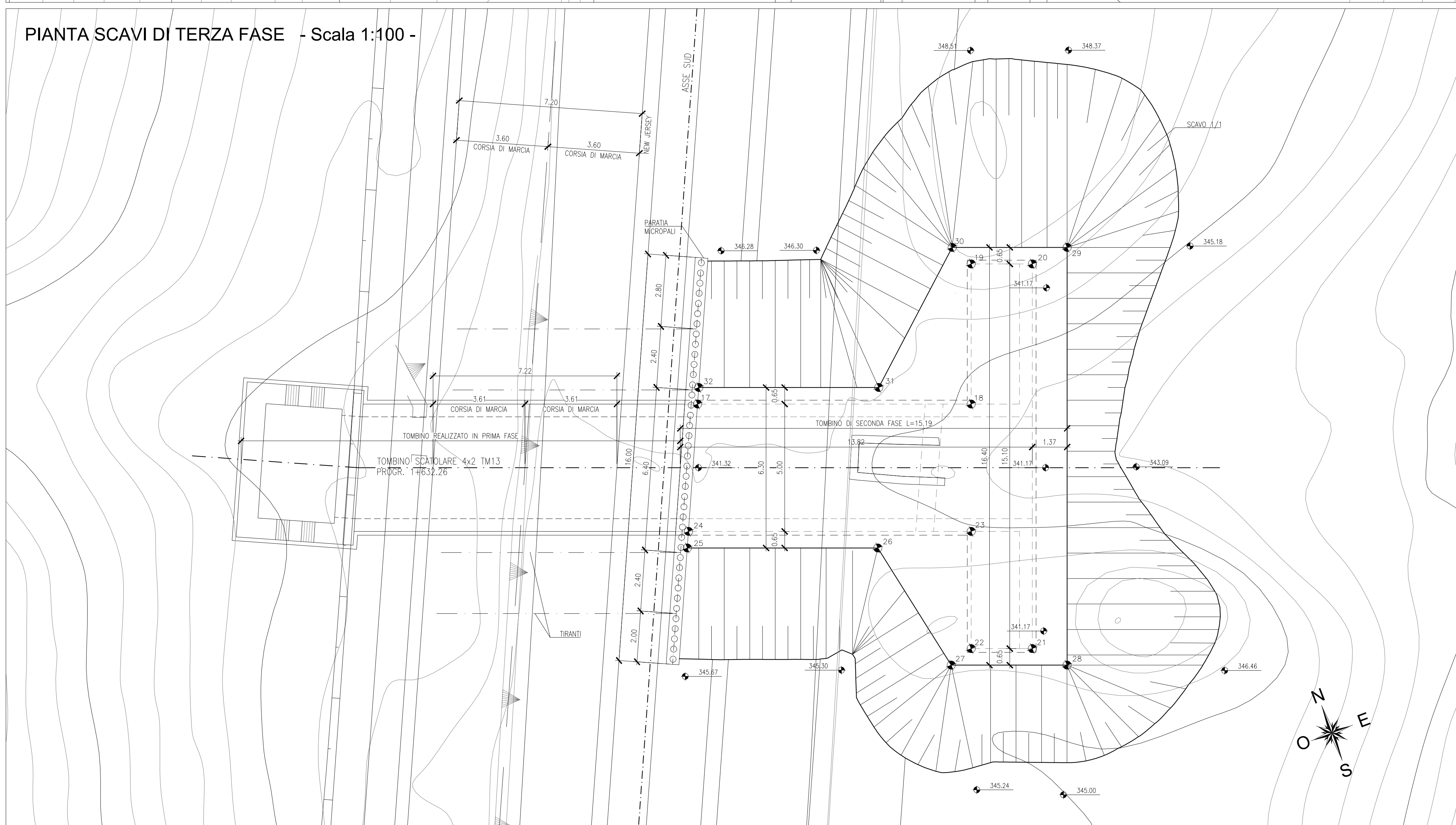
SEZIONE LONGITUDINALE DI SECONDA FASE - Scala 1:100 -



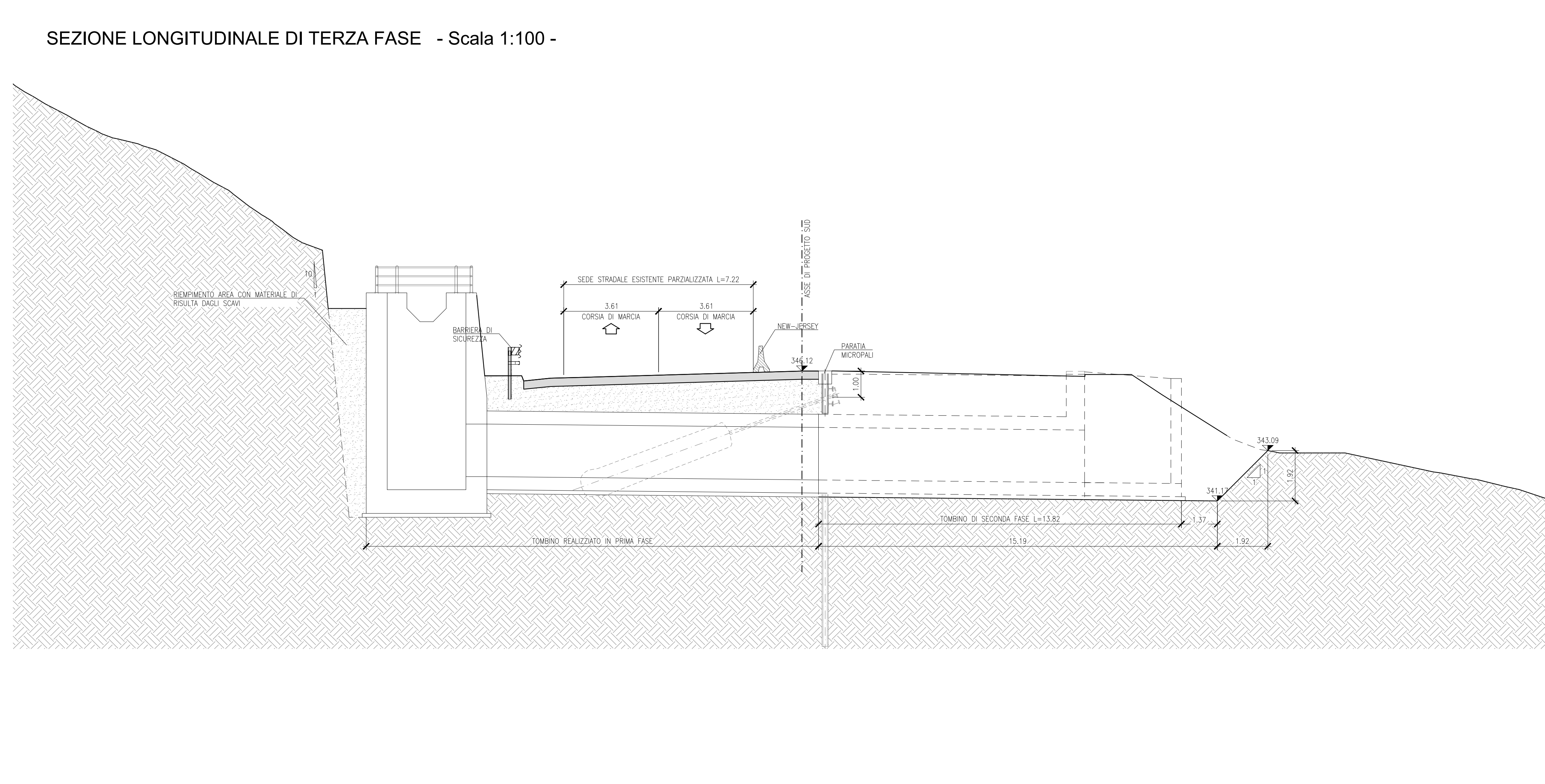
PUNTI	COORDINATE X,Y	
	X(EST)	Y(NORD)
1	320897.8835	4679357.5001
2	320896.0816	4679361.7929
3	320886.3107	4679362.2859
4	320882.1390	4679364.2243
5	320879.6685	4679368.8925
6	320883.7401	4679356.7540
7	320883.9692	4679357.2470
8	320895.7711	4679352.3542
9	320895.4965	4679352.1632
10	320885.2206	4679356.0751
11	320884.0526	4679355.8608
12	320878.7051	4679358.3769
13	320881.8235	4679365.0877
14	320887.1740	4679362.6014
15	320887.9822	4679361.8029
16	320898.1581	4679357.8911
17	320898.3520	4679357.1218
18	320898.3874	4679353.0175
19	320910.3442	4679358.4416
20	320912.5872	4679357.5878
21	320907.2150	4679343.8731
22	320904.9720	4679344.3286
23	320906.6086	4679348.6286
24	320896.2398	4679352.3759
25	320895.9650	4679351.9849
26	320902.9532	4679349.3246
27	320904.0120	4679343.0099
28	320908.2587	4679342.9829
29	320914.0988	4679357.7078

N.B. PER LE CARATTERISTICHE DEI TRINATI E DEI MICROPAI SI INVIA AL LAVORATO TOTM1.35TRCAD1

PIANTA SCAVI DI TERZA FASE - Scala 1:100 -



SEZIONE LONGITUDINALE DI TERZA FASE - Scala 1:100 -



anas Direzione Tecnica

STRADA STATALE 4 "VIA SALARIA"
Adeguamento della piattaforma stradale e messa in sicurezza dal km 56+000 al km 64+000
Stralcio 1 da pk 0+000 a pk 1+900

PROGETTO ESECUTIVO COD. RM 368

PROGETTAZIONE: R.T.I.: PROGER S.p.A. (capogruppo mandataria)
PROGIN S.p.A.
S.I.N.A. S.p.A. - BRENG S.r.l.

RESPONSABILE INTEGRAZIONE PRESTAZIONI SPECIALISTICHE:
Dot. Ing. Antonio GRIMALDI (Progin S.p.A.)
Capogruppo Mandataria: PROGER

IL GEOLOGO:
Dot. Geol. Gianluca PANDOLFELMI (Progin S.p.A.)
Mandataria: PROGIN

IL COORDINATORE PER LA SICUREZZA IN FASE DI PROGETTAZIONE:
Dot. Ing. Michele Curiale (Progin S.p.A.)
Direttore Tecnico: Dot. Ing. Lorenzo INFANTE

VISTO IL RESPONSABILE UNICO DEL PROGETTO:
Dot. Ing. Paolo NARDUCCI

PROTOCOLLO DATA 2022

STRALCIO 1
OPERE D'ARTE MINORI
TOMBINO ALLA PROGR. 1+632.26
Pianta scavi

CODICE PROGETTO	NOME FILE	REVISIONE	SCALA
DPI RM368 E23	TOTM13STRD02	B	1:100

REV.	DESCRIZIONE	DATA	REDAITTO	VERIFICATO	APPROVATO
B	Emissione a seguito istruttoria ANAS	Maggio 2023	EABACCINO	PULICENTE	L.NFANTE
A	Prima emissione	Settembre 2022	EABACCINO	PULICENTE	L.NFANTE