

PUNTI	COORDINATE X,Y	
	X(EST)	Y(NORD)
1	320982.2425	4679529.3151
2	320991.9352	4679524.6892
3	320982.1936	4679525.2307
4	320995.8035	4679523.5078
5	320994.0806	4679519.8978
6	320990.4707	4679521.6207
7	320990.7291	4679522.1622
8	320981.0365	4679526.7882
9	320982.5225	4679529.9018
10	320991.5430	4679525.5966
11	320992.3339	4679525.8839
12	320996.8701	4679523.8144
13	320994.3873	4679519.0312
14	320990.0511	4679521.1008
15	320989.7770	4679521.8964
16	320980.7565	4679526.2016
17	320973.8292	4679533.3305
18	320968.0005	4679536.1124
19	320966.8322	4679533.5674
20	320972.6698	4679530.7813
21	320974.0983	4679533.9223
22	320967.6928	4679536.9795
23	320965.9649	4679533.2611
24	320972.4007	4679530.1895
25	320974.5496	4679533.7069
26	320982.0712	4679530.1171
27	320980.3052	4679526.4169
28	320972.8520	4679529.9741

N.B.: PER LE CARATTERISTICHE DEI MICROPALI SI RIMANDA ALL'LABORATORIO T01TM15STRDIO1-02

N.B.: PER LE CARATTERISTICHE DEI MATERIALI SI RIMANDA ALL'LABORATORIO T01COMOSTRO101A

ESeguire LE LAVORAZIONI DURANTE IL PERIODO DI MAGRA, COORDINANDOLE IN OGNI CASO CON LE INDICAZIONI DEL SERVIZIO METEOROLOGICO



Direzione Tecnica

STRADA STATALE 4 "VIA SALARIA"
 Adeguamento della piattaforma stradale e messa in sicurezza dal km 56+000 al km 64+000
 Stralcio 1 da pk 0+000 a pk 1+900

PROGETTO ESECUTIVO COD. RM 368

PROGETTAZIONE: R.T.I.: PROGER S.p.A. (capogruppo mandataria)
 PROGIN S.p.A.
 S.I.N.A. S.p.A. - BRENG S.r.l.

RESPONSABILE INTEGRAZIONI PRESTAZIONI SPECIALISTICHE:
 Dott. Ing. Antonio GRIMALDI (Proger S.p.A.)
 Centro del Geom. Regione Umbria n. 481

CAPOGRUPPO MANDATARIA:
PROGER

IL GEOLOGO:
 Dott. Geol. Gianluca PANDOLFI ELMI (Proger S.p.A.)
 Centro del Geom. Regione Umbria n. 481

MANDANTIS:
PROGIN Direzione Tecnica: Dott. Ing. Lorenzo INFANTE
 Centro del Geom. Regione Umbria n. 481

IL COORDINATORE PER LA SICUREZZA IN FASE DI PROGETTAZIONE:
 Dott. Ing. Michele Curiani (Progin S.p.A.)

VISTO IL RESPONSABILE UNICO DEL PROGETTO:
 Dott. Ing. Paolo NARDUCCI

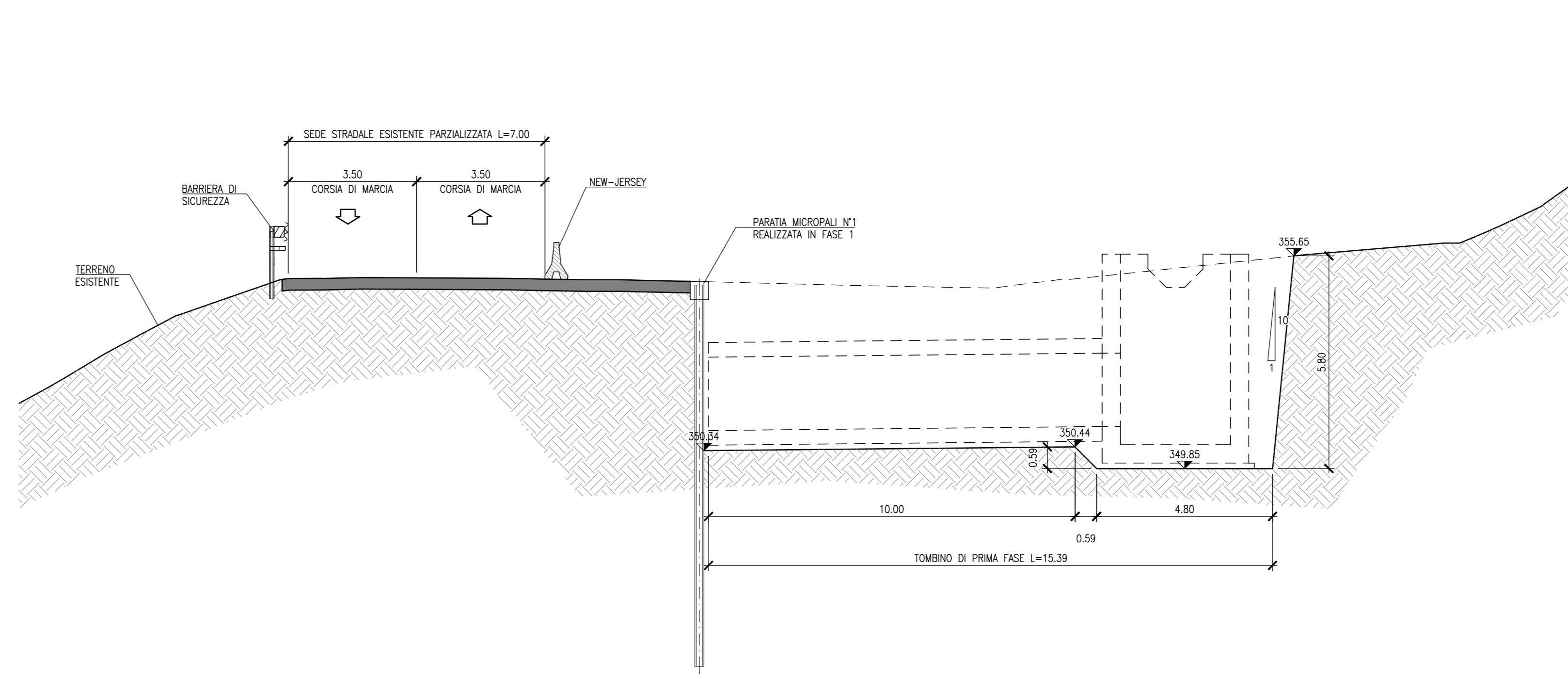
PROTOCOLLO DATA 2022

STRALCIO 1
OPERE D'ARTE MINORI
 TOMBINO ALLA PROGR. 1+824.91
 Pianta scavi

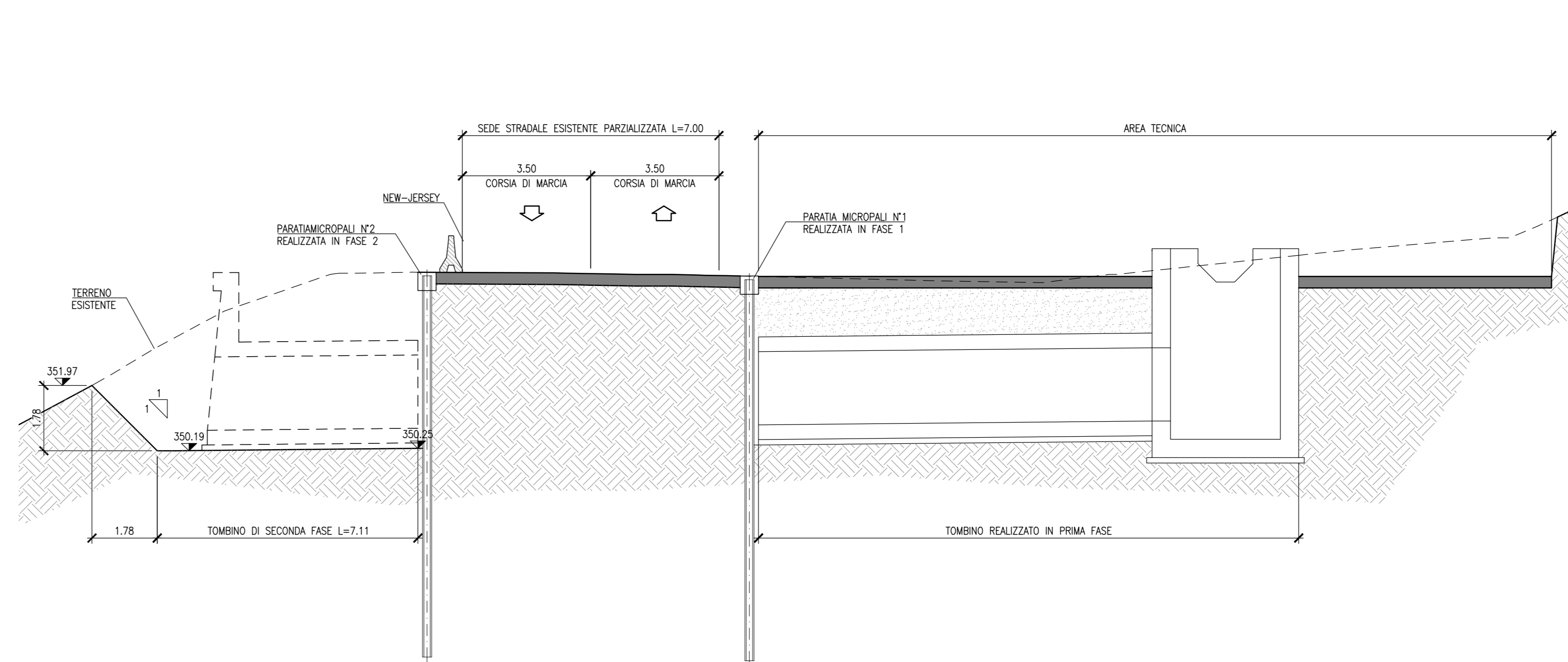
CODICE PROGETTO	NOME FILE	REVISIONE	SCALA:
DP RM368 E23	T01TM15STRDIO2C.DWG	C	1:100
CODICE ELAB.	T01TM15STRDIO2		

REV.	DESCRIZIONE	DATA	REDATTO	VERIFICATO	APPROVATO
C	Emissione a seguito validazione e istruttoria ANAS	Genno 2024	E. AMBASCIANO	P. VALENTE	L. INFANTE
B	Emissione a seguito istruttoria ANAS	Maggio 2023	E. AMBASCIANO	P. VALENTE	L. INFANTE
A	Prima emissione	Aprile 2022	E. AMBASCIANO	P. VALENTE	L. INFANTE

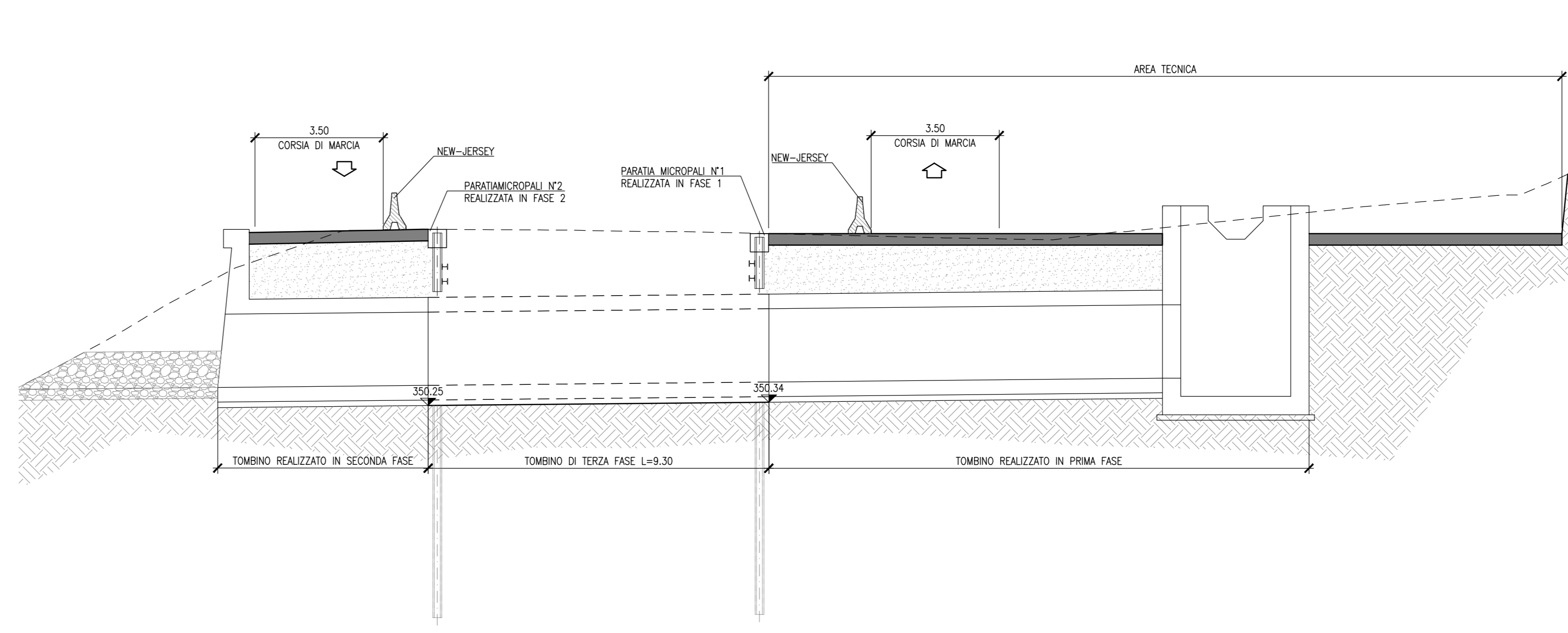
SEZIONE LONGITUDINALE DI PRIMA FASE - Scala 1:100 -



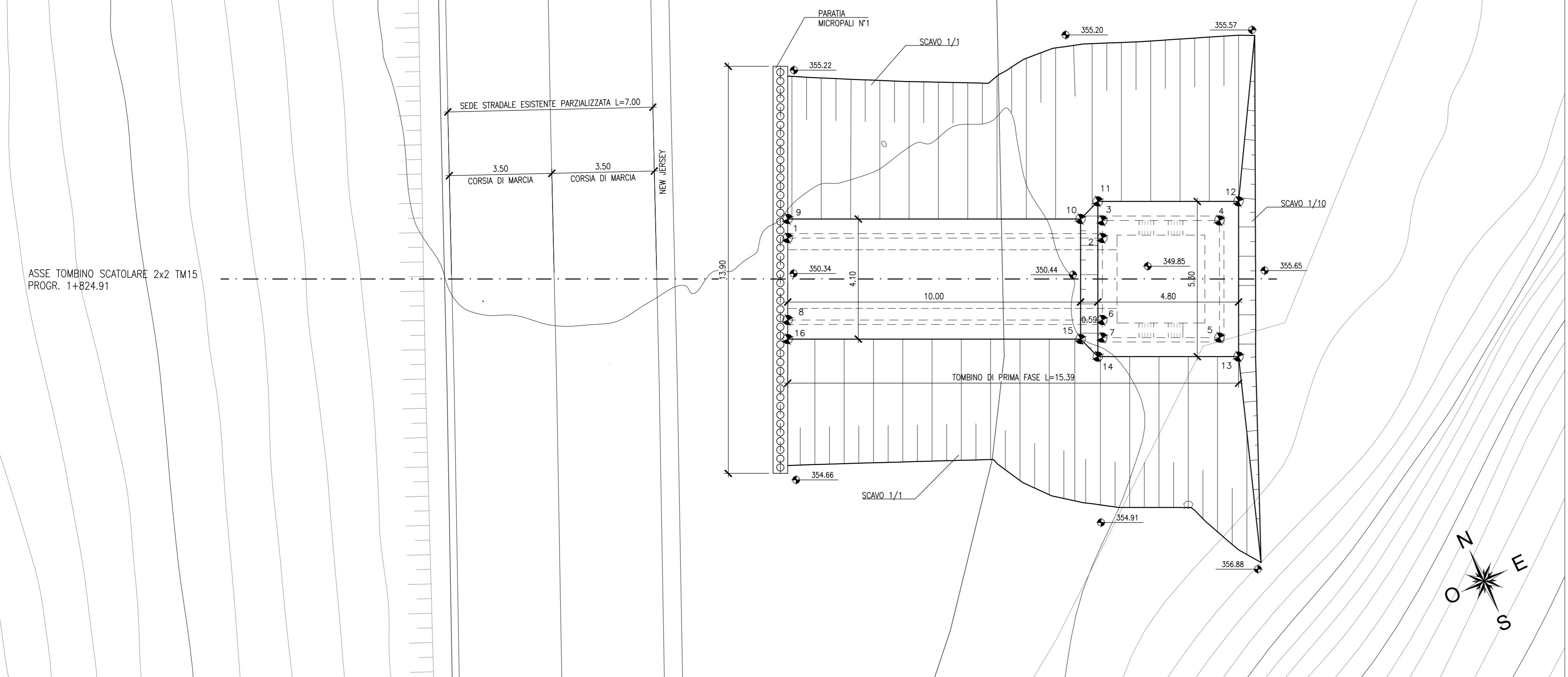
SEZIONE LONGITUDINALE DI SECONDA FASE - Scala 1:100 -



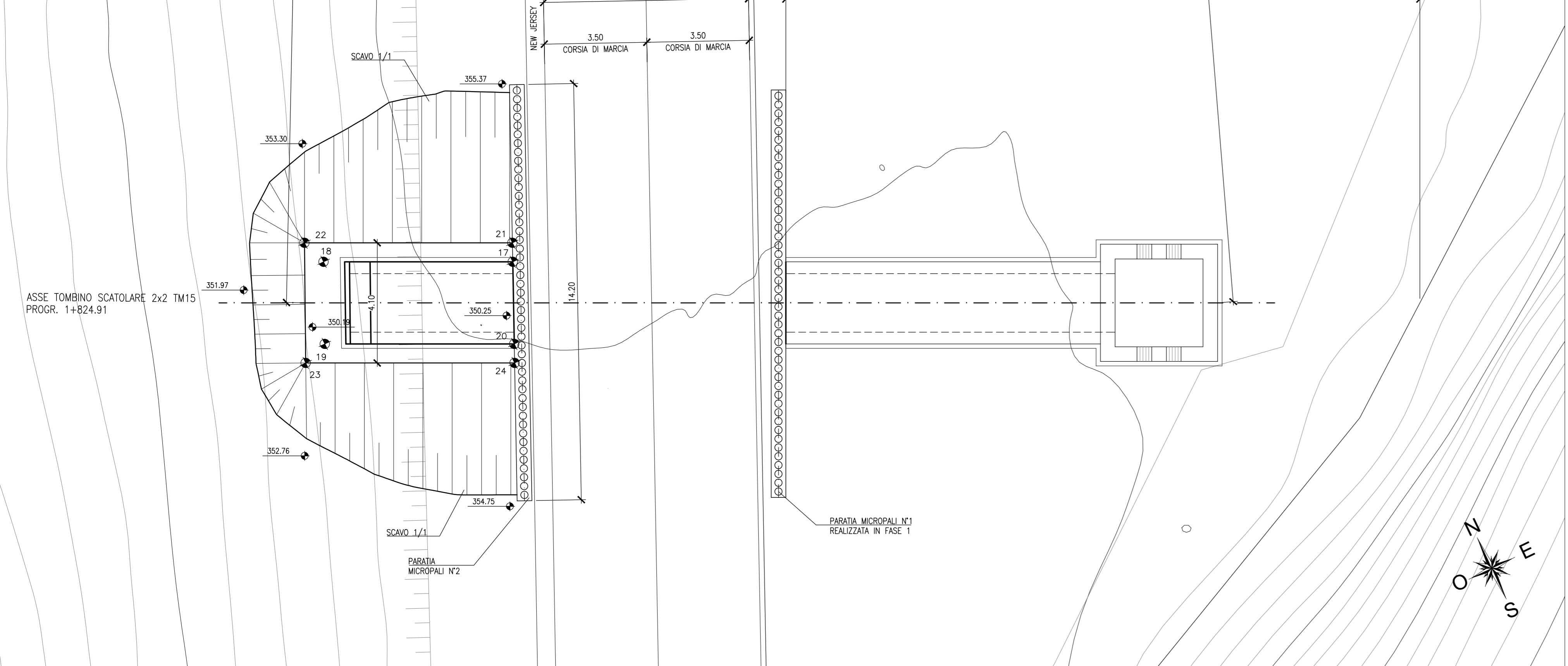
SEZIONE LONGITUDINALE DI TERZA FASE - Scala 1:100 -



PIANTA SCAVI DI PRIMA FASE - Scala 1:100 -



PIANTA SCAVI DI SECONDA FASE - Scala 1:100 -



PIANTA SCAVI DI TERZA FASE - Scala 1:100 -

