SCAVI E BONIFICHE	
STERRO	3.62 mq
SCOTICO	28.00 m
BONIFICA	28.00 m

RILEVATI	
RILEVATO	7.01 mq
TERRENO VEGETALE	16.28 m

SOVRASTRUTTURA STRADALE	
STRATO DI USURA	10.00 m
STRATO DI BINDER	10.00 m
STRATO DI BASE	10.00 m
STRATO DI FONDAZIONE	1.00 mq

SEZIONE N. : 1
Q. PROGETTO : 282.00
DIST.PROG. : 0+000.00

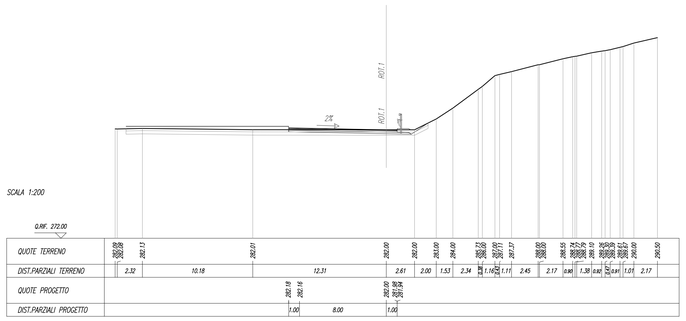

SCAVI E BONIFICHE	
STERRO	7.71 mq
SCOTICO	27.28 m
BONIFICA	27.28 m

RILEVATI	
RILEVATO	11.25 mq
TERRENO VEGETALE	16.31 m

SOVRASTRUTTURA STRADALE	
STRATO DI USURA	10.00 m
STRATO DI BINDER	10.00 m
STRATO DI BASE	10.00 m
STRATO DI FONDAZIONE	1.00 mq

SEZIONE N. : 2
Q. PROGETTO : 282.02
DIST.PROG. : 0+020.00

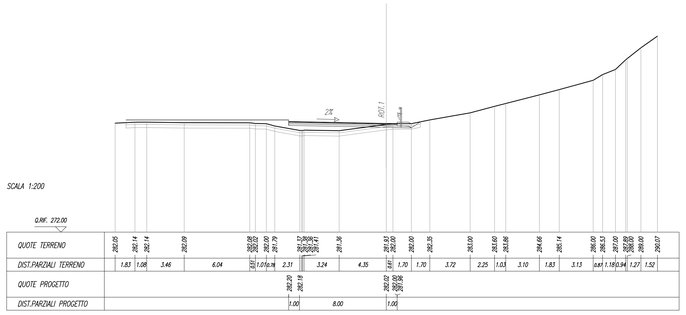

SCAVI E BONIFICHE	
STERRO	2.87 mq
SCOTICO	26.89 m
BONIFICA	26.89 m

RILEVATI	
RILEVATO	13.71 mq
TERRENO VEGETALE	16.28 m

SOVRASTRUTTURA STRADALE	
STRATO DI USURA	10.00 m
STRATO DI BINDER	10.00 m
STRATO DI BASE	10.00 m
STRATO DI FONDAZIONE	1.00 mq

SEZIONE N. : 3
Q. PROGETTO : 282.60
DIST.PROG. : 0+040.00

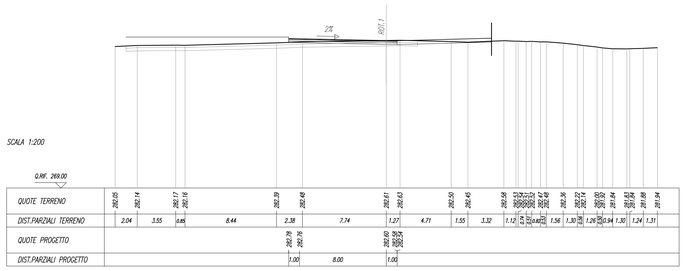

SCAVI E BONIFICHE	
SCOTICO	25.48 m
BONIFICA	25.48 m

RILEVATI	
RILEVATO	17.22 mq
TERRENO VEGETALE	15.00 m

SOVRASTRUTTURA STRADALE	
STRATO DI USURA	10.00 m
STRATO DI BINDER	10.00 m
STRATO DI BASE	10.00 m
STRATO DI FONDAZIONE	1.50 mq

SEZIONE N. : 4
Q. PROGETTO : 283.14
DIST.PROG. : 0+060.00

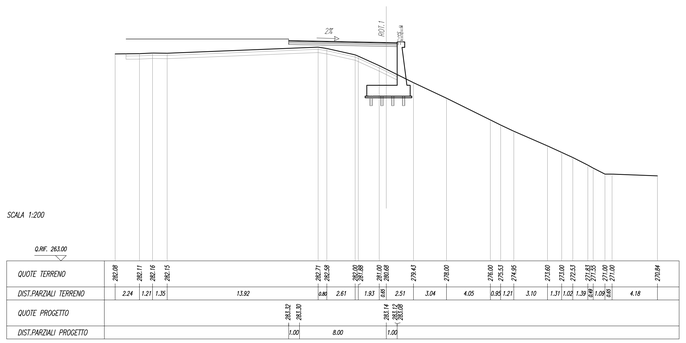

SCAVI E BONIFICHE	
STERRO	27.60 m
SCOTICO	27.60 m
BONIFICA	27.60 m

RILEVATI	
RILEVATO	70.16 mq
TERRENO VEGETALE	13.00 m

SOVRASTRUTTURA STRADALE	
STRATO DI USURA	10.00 m
STRATO DI BINDER	10.00 m
STRATO DI BASE	10.00 m
STRATO DI FONDAZIONE	1.50 mq

SEZIONE N. : 5
Q. PROGETTO : 282.67
DIST.PROG. : 0+080.00

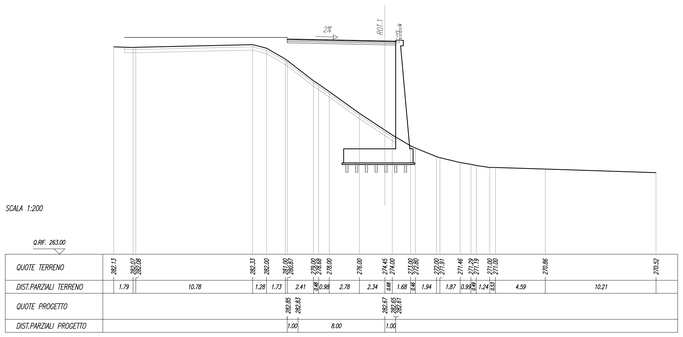

SCAVI E BONIFICHE	
STERRO	2.50 mq
SCOTICO	25.07 m
BONIFICA	25.07 m

RILEVATI	
RILEVATO	6.71 mq
TERRENO VEGETALE	13.00 m

SOVRASTRUTTURA STRADALE	
STRATO DI USURA	10.00 m
STRATO DI BINDER	10.00 m
STRATO DI BASE	10.00 m
STRATO DI FONDAZIONE	1.50 mq

SEZIONE N. : 6
Q. PROGETTO : 281.91
DIST.PROG. : 0+100.00

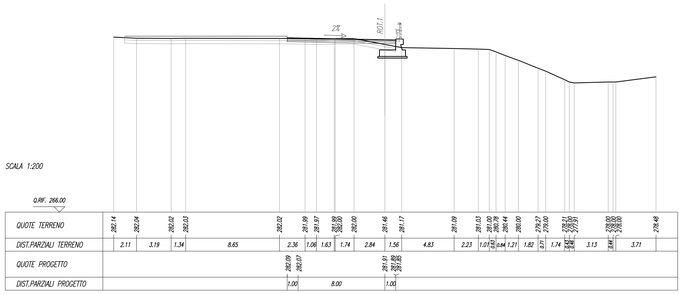

SCAVI E BONIFICHE	
STERRO	2.84 mq
SCOTICO	26.39 m
BONIFICA	26.39 m

RILEVATI	
RILEVATO	5.66 mq
TERRENO VEGETALE	16.94 m

SOVRASTRUTTURA STRADALE	
STRATO DI USURA	10.00 m
STRATO DI BINDER	10.00 m
STRATO DI BASE	10.00 m
STRATO DI FONDAZIONE	1.00 mq

SEZIONE N. : 7
Q. PROGETTO : 281.84
DIST.PROG. : 0+120.00

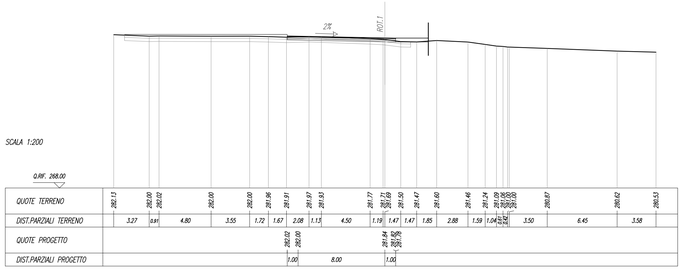

SCAVI E BONIFICHE	
STERRO	3.03 mq
SCOTICO	26.85 m
BONIFICA	26.85 m

RILEVATI	
RILEVATO	7.61 mq
TERRENO VEGETALE	16.36 m

SOVRASTRUTTURA STRADALE	
STRATO DI USURA	10.00 m
STRATO DI BINDER	10.00 m
STRATO DI BASE	10.00 m
STRATO DI FONDAZIONE	1.00 mq

SEZIONE N. : 8
Q. PROGETTO : 282.07
DIST.PROG. : 0+140.00

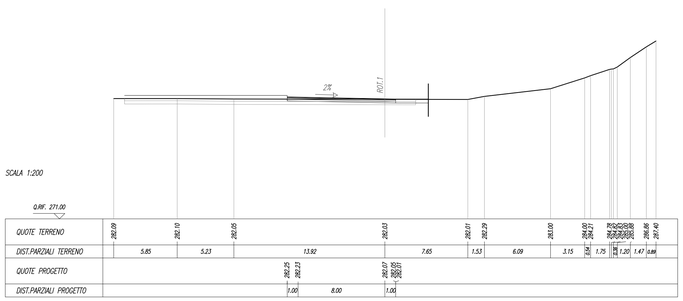

anas — Direzione Tecnica

STRADA STATALE 4 "VIA SALARIA"
Adeguamento della piattaforma stradale e messa in sicurezza dal km 56+000 al km 64+000
Stralcio 1 da pk 0+000 a pk 1+900

PROGETTO ESECUTIVO

COD. RM 368

PROGETTAZIONE: R.T.I.: PROGER S.p.A. (capogruppo mandataria)
PROGIN S.p.A.
S.I.N.A. S.p.A. - BRENG S.r.l.

RESPONSABILE INTEGRAZIONE PRESTAZIONI SPECIALISTICHE:
Dott. Ing. Antonio GIRIMALDI (Progin S.p.A.)
Ordine degli Ingegneri della Provincia di Napoli n. 23799

IL GEOLOGO:
Dott. Geol. Gianluca PANDOLFI ELMI (Progin S.p.A.)
Ordine dei Geologi Regione Umbria n. 467

IL COORDINATORE PER LA SICUREZZA IN FASE DI PROGETTAZIONE:
Dott. Ing. Michele Curiale (Progin S.p.A.)

VISTO: IL RESPONSABILE UNICO DEL PROGETTO:
Dott. Ing. Paolo NARDOCCI

CAPOGRUPPO MANDATARIA: PROGER

MANDANTI: PROGIN Progettazione Grandi Infrastrutture; SINA

Direttore Tecnico:
Dott. Ing. Lorenzo INFANTE
Ordine degli Ingegneri della Provincia di Salerno n. 3448

PROTOCOLLO | DATA _____ 202_

INTERSEZIONI E SVINCOLI
ROTATORIA 1
Sezioni trasversali

CODICE PROGETTO	NOME FILE	REVISIONE	SCALA:
DP RM368 E23	CODICE ELAB. V01PS40TRASZ01	C	1:200

REV.	DESCRIZIONE	DATA	REDATTO	VERIFICATO	APPROVATO
C	Emissione a seguito istruttoria ANAS e validazione ITS	Febbraio 2024	L.Mazzoni	R.Velotta	L.Infante
B	Emissione a seguito istruttoria ANAS	Maggio 2023	L.Mazzoni	R.Velotta	L.Infante
A	Prima emissione	12/2022	L.Mazzoni	R.Velotta	L.Infante