SCAVI E BONIFICHE	
STERRO	34.55 mq
DEMOLIZIONE PAVIMENTAZIONE ESISTENTE	21.70 m
RILEVATI	
RILEVATO	33.20 mq
TERRENO VEGETALE	2.51 m
SOVRASTRUTTURA STRADALE	
STRATO DI USURA	47.81 m
STRATO DI BINDER	47.79 m
STRATO DI BASE	47.79 m
STRATO DI FONDAZIONE	16.72 mq
MANUFATTI	
CANALETTA	0.20 mq

SEZIONE N. : 1
Q. PROGETTO : 282.23
DIST.PROG. : 0+000.00

SEZIONE N. : 1
Q. PROGETTO : 282.23
DIST.PROG. : 0+000.00

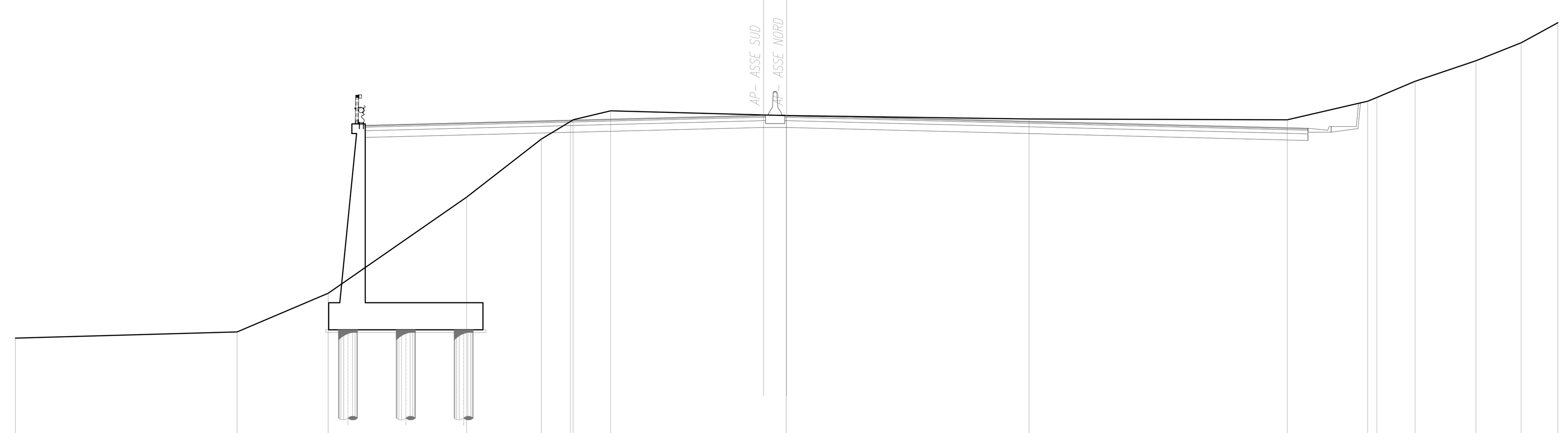

SCALA 1:200

Q.RIF. 258.00

QUOTE TERRENO	270.68, 271.00, 273.00, 277.99, 281.00, 281.91, 282.00, 282.47, 282.22, 282.22, 282.05, 282.00, 282.97, 283.16, 284.00, 285.07, 286.00, 287.04
DIST.PARZIALI TERRENO	11.50, 4.72, 7.19, 3.88, 1.50, 1.95, 9.11, 12.57, 13.40, 4.17, 0.48, 1.98, 3.16, 2.34, 1.91
QUOTE PROGETTO	281.68, 281.72, 282.23, 282.23, 282.19, 282.23, 281.56, 281.52
DIST.PARZIALI PROGETTO	20.65, 1.10, 27.04, 1.20, 1.30

SCAVI E BONIFICHE	
STERRO	8.33 mq
DEMOLIZIONE PAVIMENTAZIONE ESISTENTE	11.35 m
RILEVATI	
RILEVATO	6.41 mq
SOVRASTRUTTURA STRADALE	
STRATO DI USURA	20.03 m
STRATO DI BINDER	19.69 m
STRATO DI BASE	19.69 m
STRATO DI FONDAZIONE	6.89 mq

SEZIONE N. : 4
Q. PROGETTO : 283.98
DIST.PROG. : 0+060.21

SEZIONE N. : 4
Q. PROGETTO : 283.98
DIST.PROG. : 0+060.00

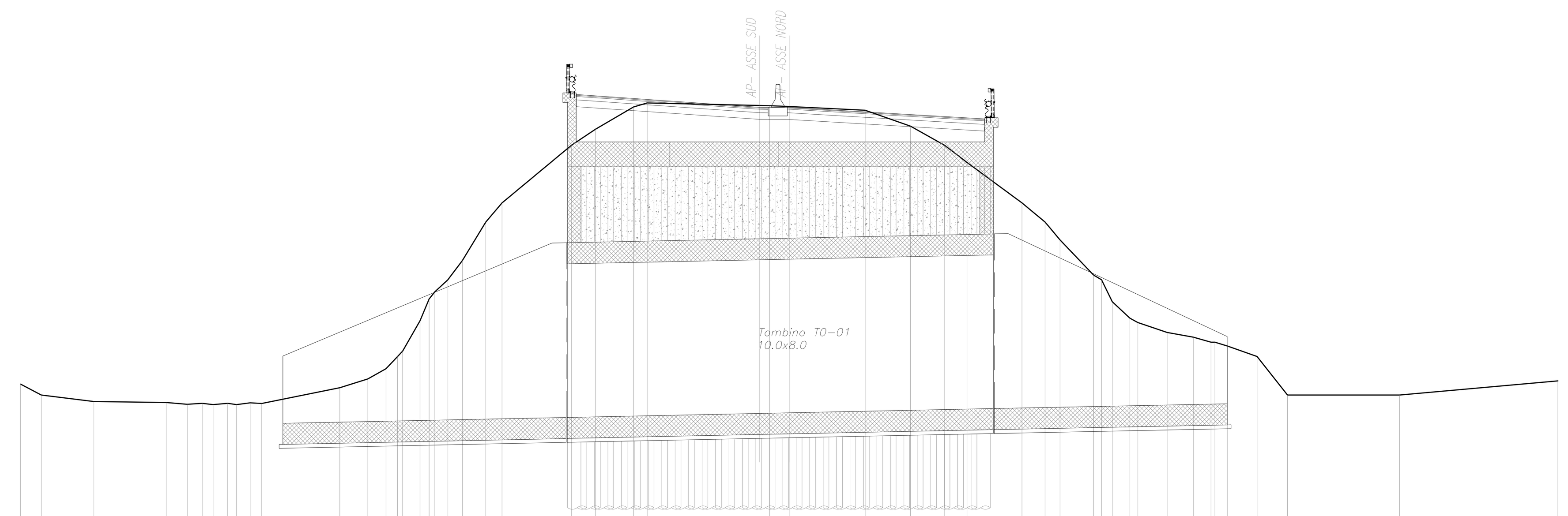

SCALA 1:200

Q.RIF. 256.00

QUOTE TERRENO	269.57, 269.00, 268.66, 268.60, 268.52, 268.56, 268.50, 268.56, 268.50, 268.59, 268.56, 269.37, 269.84, 270.37, 271.00, 271.28, 272.87, 274.00, 274.37, 275.00, 276.00, 278.00, 279.00, 282.00, 282.84, 284.00, 284.21, 284.06, 284.03, 283.83, 283.00, 282.00, 281.11, 279.00, 278.00, 277.07, 275.24, 275.00, 273.86, 273.00, 272.77, 272.26, 272.01, 271.75, 271.75, 271.55, 271.00, 269.00, 269.00, 269.73
DIST.PARZIALI TERRENO	1.07, 2.74, 3.77, 1.09, 0.78, 0.56, 0.76, 0.46, 0.71, 0.60, 4.06, 1.45, 0.95, 0.60, 0.90, 0.47, 0.68, 0.75, 1.23, 0.84, 3.61, 1.25, 1.99, 0.71, 6.37, 1.03, 3.95, 2.36, 1.79, 1.15, 2.86, 1.20, 0.78, 1.74, 0.42, 0.55, 0.92, 0.41, 1.52, 1.36, 0.93, 0.66, 1.53, 1.58, 5.83, 8.24
QUOTE PROGETTO	284.61, 284.65, 283.98, 283.98, 283.98, 283.38, 283.34
DIST.PARZIALI PROGETTO	9.54, 1.24, 10.15

SCAVI E BONIFICHE	
STERRO	9.98 mq
SCOTICO	3.89 m
BONIFICA	3.89 m
SCAVO A GRADONI	6.07 m
DEMOLIZIONE PAVIMENTAZIONE ESISTENTE	14.44 m
RILEVATI	
RILEVATO	12.03 mq
TERRENO VEGETALE	3.76 m
SOVRASTRUTTURA STRADALE	
STRATO DI USURA	25.67 m
STRATO DI BINDER	25.33 m
STRATO DI BASE	25.33 m
STRATO DI FONDAZIONE	9.60 mq

SEZIONE N. : 2
Q. PROGETTO : 282.82
DIST.PROG. : 0+020.03

SEZIONE N. : 2
Q. PROGETTO : 282.82
DIST.PROG. : 0+020.00

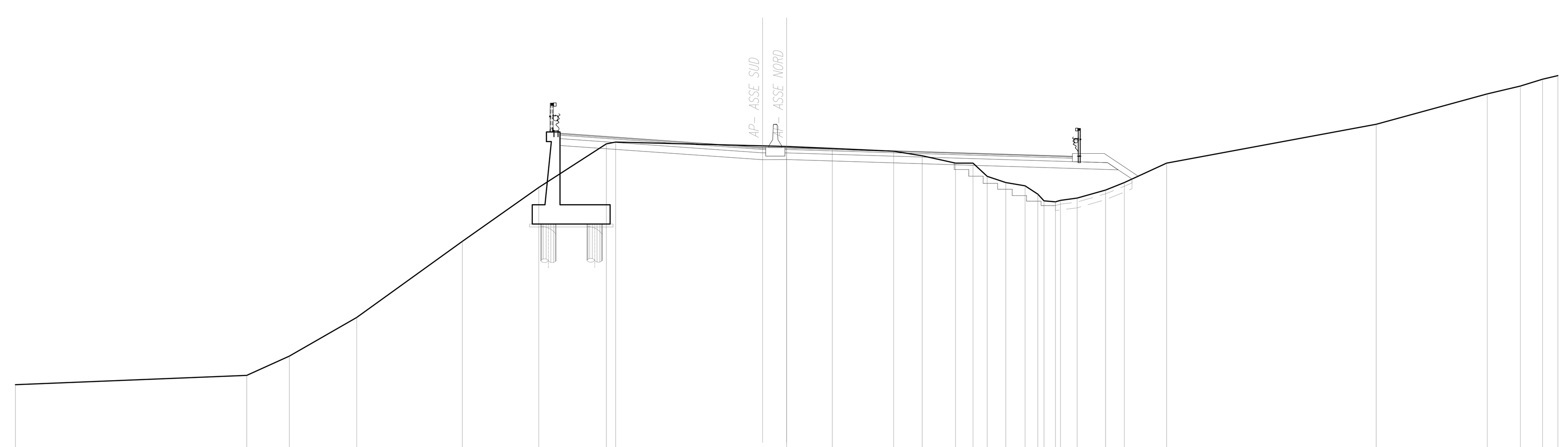

SCALA 1:200

Q.RIF. 258.00

QUOTE TERRENO	270.52, 271.00, 272.00, 274.00, 277.95, 280.75, 283.00, 283.09, 282.86, 282.77, 282.62, 282.38, 282.00, 282.00, 281.31, 281.00, 280.83, 280.39, 280.05, 280.00, 280.07, 280.19, 280.61, 281.00, 282.00, 284.02, 285.60, 286.00, 286.35, 286.54
DIST.PARZIALI TERRENO	12.00, 2.21, 3.50, 5.48, 3.96, 3.51, 0.48, 8.87, 2.36, 3.18, 1.48, 1.73, 0.91, 0.73, 0.97, 1.00, 0.66, 0.60, 0.86, 1.47, 0.98, 2.19, 10.88, 5.76, 1.72, 1.15, 0.79
QUOTE PROGETTO	283.51, 283.55, 282.82, 282.82, 282.82, 282.36, 282.32
DIST.PARZIALI PROGETTO	10.51, 0.95, 14.82, 1.65, 1.76

SCAVI E BONIFICHE	
STERRO	10.03 mq
SCOTICO	2.36 m
DEMOLIZIONE PAVIMENTAZIONE ESISTENTE	12.23 m
RILEVATI	
RILEVATO	3.77 mq
SOVRASTRUTTURA STRADALE	
STRATO DI USURA	19.75 m
STRATO DI BINDER	19.41 m
STRATO DI BASE	19.41 m
STRATO DI FONDAZIONE	6.79 mq

SEZIONE N. : 5
Q. PROGETTO : 284.57
DIST.PROG. : 0+080.32

SEZIONE N. : 5
Q. PROGETTO : 284.57
DIST.PROG. : 0+080.00

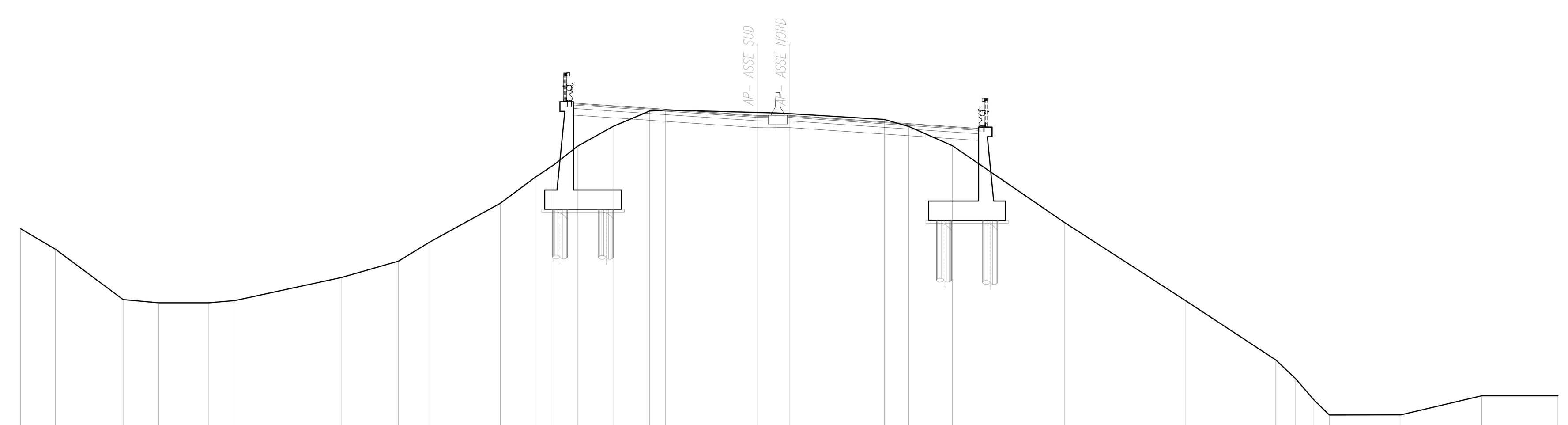

SCALA 1:200

Q.RIF. 256.00

QUOTE TERRENO	278.69, 277.62, 275.00, 274.83, 274.83, 274.95, 276.15, 277.00, 278.00, 280.00, 281.35, 282.00, 282.97, 284.00, 284.81, 284.86, 284.70, 284.67, 284.36, 284.00, 283.00, 279.00, 274.96, 271.86, 270.91, 269.79, 269.00, 269.00, 270.00, 270.00
DIST.PARZIALI TERRENO	1.81, 3.52, 1.85, 2.62, 1.36, 5.55, 2.96, 1.63, 3.66, 1.82, 0.96, 1.23, 1.85, 1.91, 0.82, 5.76, 0.69, 4.95, 1.27, 2.27, 5.85, 6.26, 4.72, 1.01, 0.97, 0.81, 3.72, 4.21, 3.96
QUOTE PROGETTO	285.18, 285.22, 284.57, 284.57, 284.57, 283.90, 283.86
DIST.PARZIALI PROGETTO	9.55, 1.38, 9.86

SCAVI E BONIFICHE	
STERRO	7.90 mq
DEMOLIZIONE PAVIMENTAZIONE ESISTENTE	11.06 m
RILEVATI	
RILEVATO	7.64 mq
SOVRASTRUTTURA STRADALE	
STRATO DI USURA	20.21 m
STRATO DI BINDER	19.88 m
STRATO DI BASE	19.88 m
STRATO DI FONDAZIONE	6.96 mq

SEZIONE N. : 3
Q. PROGETTO : 283.40
DIST.PROG. : 0+040.12

SEZIONE N. : 3
Q. PROGETTO : 283.40
DIST.PROG. : 0+040.00

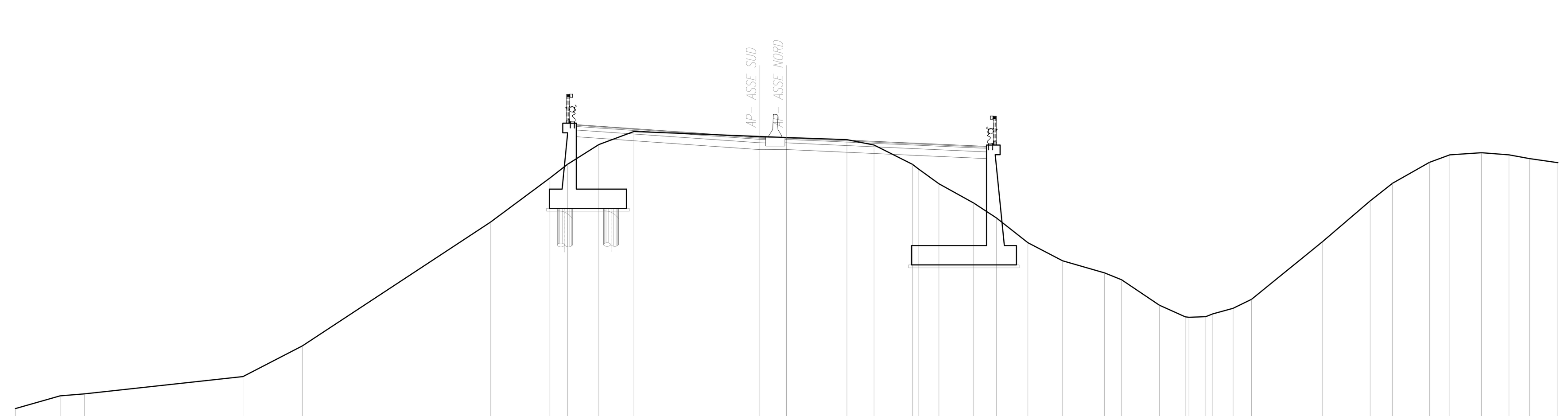

SCALA 1:200

Q.RIF. 256.00

QUOTE TERRENO	269.34, 270.00, 270.10, 271.00, 272.59, 279.00, 281.29, 282.00, 283.03, 283.71, 283.39, 283.28, 283.00, 282.00, 281.77, 281.00, 280.00, 279.22, 277.94, 277.00, 276.38, 276.02, 274.69, 274.10, 274.07, 274.11, 274.25, 274.54, 275.00, 278.00, 280.11, 281.02, 282.11, 282.49, 282.60, 282.50, 282.30, 282.09
DIST.PARZIALI TERRENO	2.32, 1.25, 8.23, 3.08, 9.74, 3.09, 0.91, 1.63, 1.82, 7.92, 3.13, 1.40, 1.99, 1.08, 1.80, 1.17, 1.63, 1.81, 2.18, 0.88, 1.96, 1.34, 0.88, 0.36, 1.06, 0.95, 3.69, 2.47, 1.16, 1.91, 1.06, 1.64, 1.43, 1.07, 1.47
QUOTE PROGETTO	284.02, 284.06, 283.40, 283.40, 283.40, 282.93, 282.89
DIST.PARZIALI PROGETTO	9.51, 1.10, 10.37

SCAVI E BONIFICHE	
STERRO	12.85 mq
SCAVO A GRADONI	9.48 m
DEMOLIZIONE PAVIMENTAZIONE ESISTENTE	13.46 m
RILEVATI	
RILEVATO	11.18 mq
TERRENO VEGETALE	10.10 m
SOVRASTRUTTURA STRADALE	
STRATO DI USURA	19.43 m
STRATO DI BINDER	19.09 m
STRATO DI BASE	19.09 m
STRATO DI FONDAZIONE	7.32 mq

SEZIONE N. : 6
Q. PROGETTO : 285.22
DIST.PROG. : 0+100.43

SEZIONE N. : 6
Q. PROGETTO : 285.22
DIST.PROG. : 0+100.00

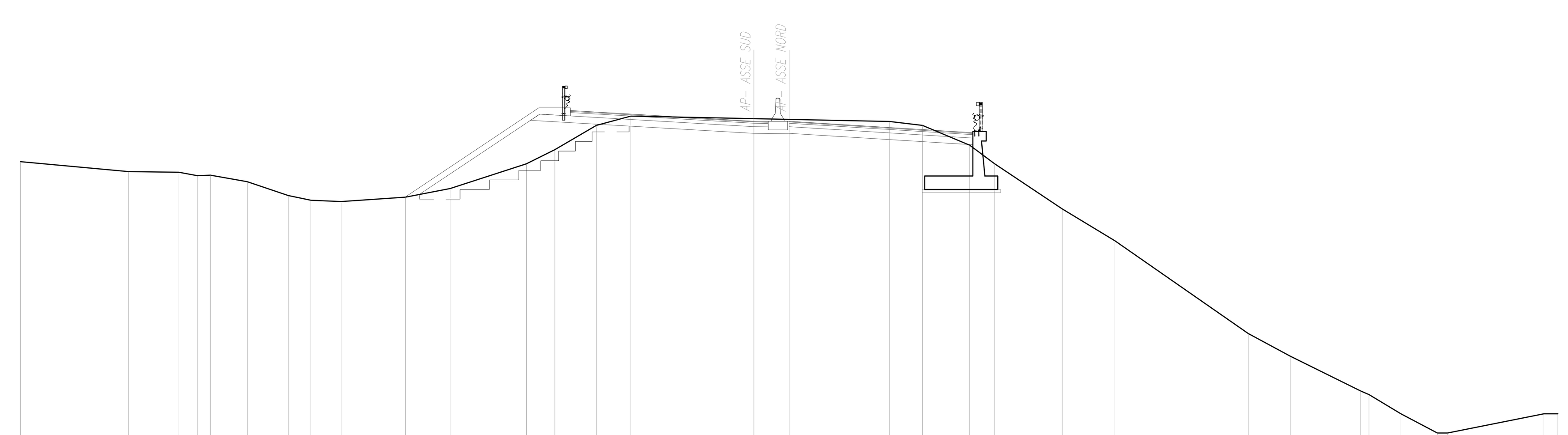

SCALA 1:200

Q.RIF. 257.00

QUOTE TERRENO	283.12, 282.60, 282.56, 282.39, 282.41, 282.08, 281.35, 281.11, 281.04, 281.27, 281.71, 283.00, 283.74, 285.00, 285.49, 285.31, 285.20, 285.00, 283.96, 283.00, 280.66, 279.00, 274.17, 273.00, 271.19, 271.00, 270.00, 269.00, 269.00, 270.00, 270.00
DIST.PARZIALI TERRENO	5.63, 2.61, 0.96, 0.08, 1.91, 2.14, 1.17, 1.58, 3.35, 2.32, 3.97, 1.49, 2.15, 1.80, 8.24, 5.22, 1.70, 2.47, 1.29, 3.52, 2.74, 6.94, 2.19, 3.67, 0.43, 1.66, 1.90, 0.53, 5.01, 0.13
QUOTE PROGETTO	285.73, 285.77, 285.22, 285.22, 285.22, 284.62, 284.58
DIST.PARZIALI PROGETTO	7.03, 1.65, 9.55, 1.54, 9.55

anas

Direzione Tecnica

STRADA STATALE 4 "VIA SALARIA"

Adeguamento della piattaforma stradale e messa in sicurezza dal km 56+000 al km 64+000

Stralcio 1 da pk 0+000 a pk 1+900

PROGETTO ESECUTIVO

COD. RM 368

PROGETTAZIONE: R.T.I.: PROGER S.p.A. (capogruppo mandataria)
PROGIN S.p.A.
S.I.N.A. S.p.A. - BRENG S.r.l.

RESPONSABILE INTEGRAZIONE PRESTAZIONI SPECIALISTICHE:
Dott. Ing. Antonio GRIMALDI (Progin S.p.A.)
Ordine degli Ingegneri della Provincia di Napoli n. 23799

IL GEOLOGO:
Dott. Geol. Gianluca PANDOLFI ELMI (Progin S.p.A.)
Ordine dei Geologi Regione Umbria n. 467

IL COORDINATORE PER LA SICUREZZA IN FASE DI PROGETTAZIONE:
Dott. Ing. Michele Curiale (Progin S.p.A.)

VISTO: IL RESPONSABILE UNICO DEL PROGETTO:
Dott. Ing. Paolo NARDOCCI

PROTOCOLLO

DATA _____ 202_

CAPOGRUPPO MANDATARIA:
PROGER

MANDANTI:
PROGIN Progettazione Grandi Infrastrutture
Direttore Tecnico:
Dott. Ing. Lorenzo INFANTE
Ordine degli Ingegneri della Provincia di Salerno n. 3446
SINA
BRENG

SEZIONI ASSE PRINCIPALE
SEZIONI TRASVERSALI ASSE PRINCIPALE
TAV. 1

CODICE PROGETTO	NOME FILE	REVISIONE	SCALA:
DP RM368 E23	CODICE ELAB. P01PS00TRASZ01	C	1:200

REV.	DESCRIZIONE	DATA	REDATTO	VERIFICATO	APPROVATO
C	Emissione a seguito istruttoria ANAS e validazione ITS	Febbraio 2024	L.Mazzoni	R.Velotta	L.Infante
B	Emissione a seguito istruttoria ANAS	Maggio 2023	L.Mazzoni	R.Velotta	L.Infante
A	Prima emissione	12/2022	L.Mazzoni	R.Velotta	L.Infante