SEZIONE N. : 19
Q. PROGETTO : 296.37
DIST.PROG. : 0+360.79

SEZIONE N. : 19
Q. PROGETTO : 296.37
DIST.PROG. : 0+360.00

VIAB. ACCESSO PK 0+375

SCAVI E BONIFICHE	
STERRO	11.09 mq
FOSSO	1.00 mq
RILEVATI	
TERRENO VEGETALE	1.70 m
SOVRASTRUTTURA STRADALE	
STRATO DI USURA	3.32 m
STRATO DI BINDER	3.32 m
STRATO DI BASE	3.32 m
STRATO DI FONDAZIONE	0.50 mq

VIABILITA' PRINCIPALE

SCAVI E BONIFICHE	
STERRO	22.80 mq
SOVRASTRUTTURA STRADALE	
STRATO DI USURA	19.41 m
STRATO DI BINDER	19.10 m
STRATO DI BASE	19.10 m
STRATO DI FONDAZIONE	6.68 mq



SEZIONE N. : 22
Q. PROGETTO : 299.07
DIST.PROG. : 0+420.99

SEZIONE N. : 22
Q. PROGETTO : 299.08
DIST.PROG. : 0+420.00

VIAB. ACCESSO PK 0+375

SCAVI E BONIFICHE	
STERRO	3.77 mq
FOSSO	1.57 mq
RILEVATI	
RILEVATO	0.04 mq
TERRENO VEGETALE	8.90 m
SOVRASTRUTTURA STRADALE	
STRATO DI USURA	2.50 m
STRATO DI BINDER	2.50 m
STRATO DI BASE	2.50 m
STRATO DI FONDAZIONE	0.38 mq

VIABILITA' PRINCIPALE

SCAVI E BONIFICHE	
STERRO	74.52 mq
FOSSO	2.92 mq
RILEVATI	
TERRENO VEGETALE	4.55 m
SOVRASTRUTTURA STRADALE	
STRATO DI USURA	21.65 m
STRATO DI BINDER	21.33 m
STRATO DI BASE	21.33 m
STRATO DI FONDAZIONE	8.23 mq
MANUFATTI	
CANALETTA	0.20 mq



SEZIONE N. : 20
Q. PROGETTO : 297.27
DIST.PROG. : 0+380.82

SEZIONE N. : 20
Q. PROGETTO : 297.28
DIST.PROG. : 0+380.00

VIAB. ACCESSO PK 0+375

SCAVI E BONIFICHE	
STERRO	10.27 mq
FOSSO	2.39 mq
RILEVATI	
TERRENO VEGETALE	0.30 m
SOVRASTRUTTURA STRADALE	
STRATO DI USURA	3.23 m
STRATO DI BINDER	3.23 m
STRATO DI BASE	3.23 m
STRATO DI FONDAZIONE	0.48 mq

VIABILITA' PRINCIPALE

SCAVI E BONIFICHE	
STERRO	43.48 mq
RILEVATI	
TERRENO VEGETALE	1.12 m
SOVRASTRUTTURA STRADALE	
STRATO DI USURA	19.45 m
STRATO DI BINDER	19.14 m
STRATO DI BASE	19.14 m
STRATO DI FONDAZIONE	6.69 mq
MANUFATTI	
CANALETTA	0.20 mq



SCAVI E BONIFICHE	
STERRO	97.87 mq
SCOTICO	2.51 m
BONIFICA	2.64 m
FOSSO	2.87 mq
DEMOLIZIONE PAVIMENTAZIONE ESISTENTE	11.61 m
RILEVATI	
RILEVATO	0.08 mq
TERRENO VEGETALE	27.93 m
SOVRASTRUTTURA STRADALE	
STRATO DI USURA	24.78 m
STRATO DI BINDER	24.45 m
STRATO DI BASE	24.45 m
STRATO DI FONDAZIONE	8.31 mq
MANUFATTI	
CANALETTA	0.20 mq

SEZIONE N. : 23
Q. PROGETTO : 299.97
DIST.PROG. : 0+441.15

SEZIONE N. : 23
Q. PROGETTO : 299.98
DIST.PROG. : 0+440.00

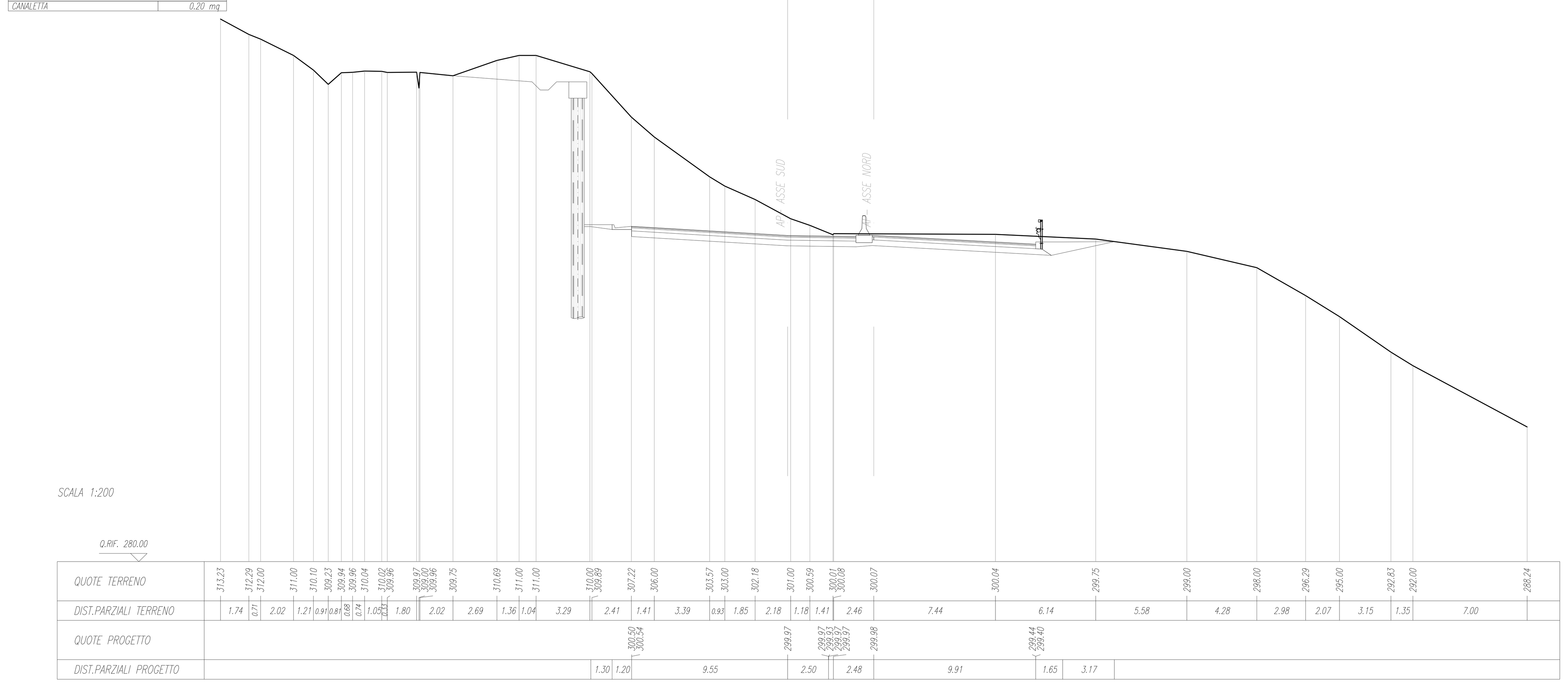

SEZIONE N. : 21
Q. PROGETTO : 298.17
DIST.PROG. : 0+400.88

SEZIONE N. : 21
Q. PROGETTO : 298.18
DIST.PROG. : 0+400.00

VIAB. ACCESSO PK 0+375

SCAVI E BONIFICHE	
STERRO	0.76 mq
FOSSO	2.63 mq
RILEVATI	
RILEVATO	0.37 mq
TERRENO VEGETALE	3.26 m
SOVRASTRUTTURA STRADALE	
STRATO DI USURA	2.50 m
STRATO DI BINDER	2.50 m
STRATO DI BASE	2.50 m
STRATO DI FONDAZIONE	0.38 mq

VIABILITA' PRINCIPALE

SCAVI E BONIFICHE	
STERRO	64.26 mq
RILEVATI	
TERRENO VEGETALE	3.45 m
SOVRASTRUTTURA STRADALE	
STRATO DI USURA	20.46 m
STRATO DI BINDER	20.15 m
STRATO DI BASE	20.15 m
STRATO DI FONDAZIONE	7.80 mq
MANUFATTI	
CANALETTA	0.20 mq



SCAVI E BONIFICHE	
STERRO	80.01 mq
FOSSO	0.50 mq
DEMOLIZIONE PAVIMENTAZIONE ESISTENTE	12.10 m
RILEVATI	
TERRENO VEGETALE	3.49 m
SOVRASTRUTTURA STRADALE	
STRATO DI USURA	22.48 m
STRATO DI BINDER	22.14 m
STRATO DI BASE	22.14 m
STRATO DI FONDAZIONE	7.98 mq
MANUFATTI	
CANALETTA	0.20 mq

SEZIONE N. : 24
Q. PROGETTO : 300.87
DIST.PROG. : 0+461.34

SEZIONE N. : 24
Q. PROGETTO : 300.88
DIST.PROG. : 0+460.00

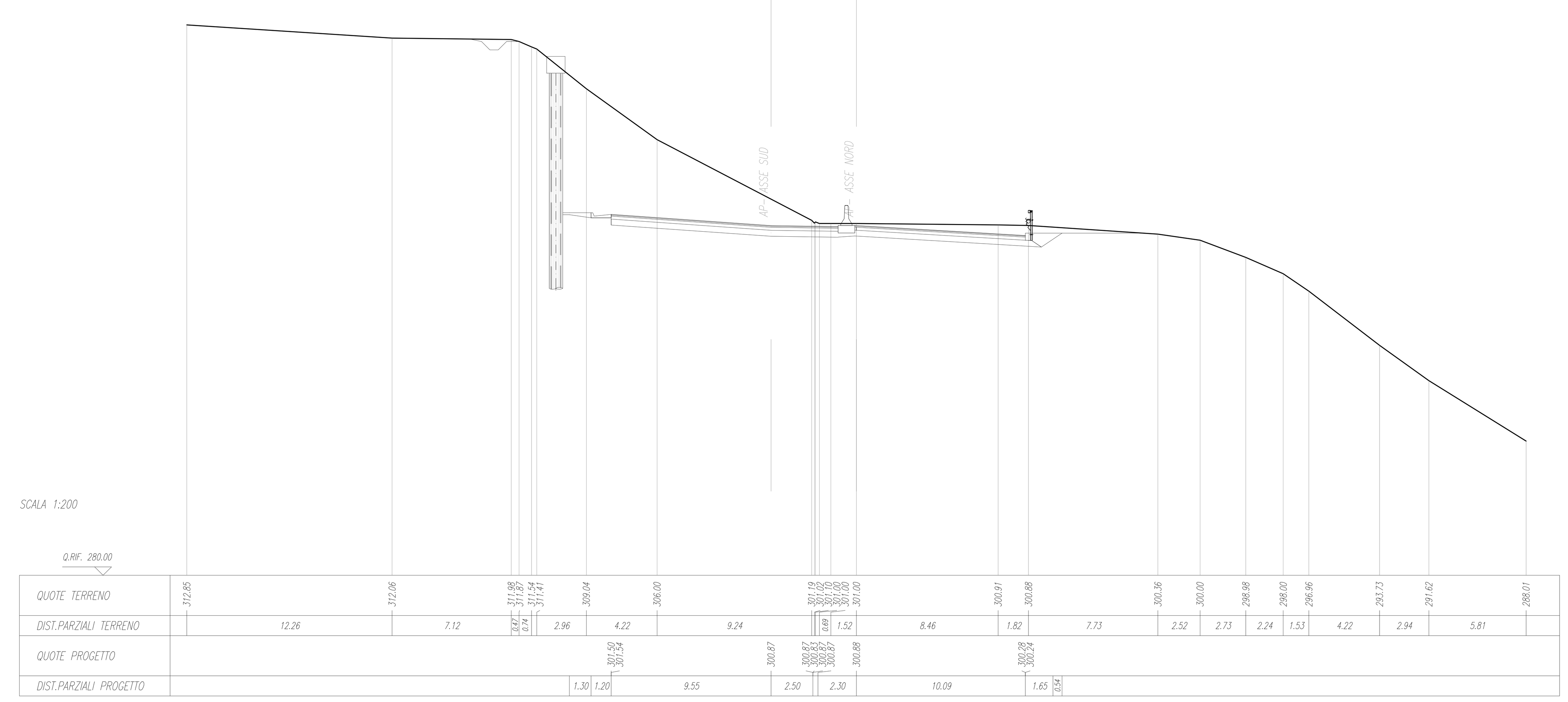

anas
Direzione Tecnica

STRADA STATALE 4 "VIA SALARIA"
Adeguamento della piattaforma stradale e messa in sicurezza dal km 56+000 al km 64+000
Stralcio 1 da pk 0+000 a pk 1+900

PROGETTO ESECUTIVO — COD. RM 368

PROGETTAZIONE: R.T.I.: PROGER S.p.A. (capogruppo mandataria)
PROGIN S.p.A.
S.I.N.A. S.p.A. - BRENG S.r.l.

RESPONSABILE INTEGRAZIONE PRESTAZIONI SPECIALISTICHE:
Dott. Ing. Antonio GRIMALDI (Progin S.p.A.)
Ordine degli Ingegneri della Provincia di Napoli n. 23799

IL GEOLOGO:
Dott. Geol. Gianluca PANDOLFI ELMI (Progin S.p.A.)
Ordine dei Geologi Regione Umbria n. 467

IL COORDINATORE PER LA SICUREZZA IN FASE DI PROGETTAZIONE:
Dott. Ing. Michele Curiale (Progin S.p.A.)

VISTO: IL RESPONSABILE UNICO DEL PROGETTO:
Dott. Ing. Paolo NARDOCCI

CAPOGRUPPO MANDATARIA:
PROGER

MANDANTI:
PROGIN Progettazione Grandi Infrastrutture
Direttore Tecnico:
Dott. Ing. Lorenzo INFANTE
Ordine degli Ingegneri della Provincia di Salerno n. 3446
SINA
BRENG

PROTOCOLLO | DATA _____ 202_

SEZIONI ASSE PRINCIPALE
SEZIONI TRASVERSALI ASSE PRINCIPALE
TAV. 4

CODICE PROGETTO	NOME FILE	REVISIONE	SCALA:
DP RM368 E23	CODICE ELAB. P01PS00TRASZ04	C	1:200

REV.	DESCRIZIONE	DATA	REDATTO	VERIFICATO	APPROVATO
C	Emissione a seguito istruttoria ANAS e validazione ITS	Febbraio 2024	L.Mazzoni	R.Velotta	L.Infante
B	Emissione a seguito istruttoria ANAS	Maggio 2023	L.Mazzoni	R.Velotta	L.Infante
A	Prima emissione	12/2022	L.Mazzoni	R.Velotta	L.Infante