SCAVI E BONIFICHE	
TERRENO	69,77 mq
FOSSO	1,08 m
BONIFICA	1,08 m
FOSSO	0,39 mq
DEMOLIZIONE PAVIMENTAZIONE ESISTENTE	10,89 m

RILEVATI	
RILEVATO	1,63 mq
TERRENO VEGETALE	14,53 m

COSTRUZIONE STRADALE	
STRATO DI USURA	31,30 m
STRATO DI BINDER	31,30 m
STRATO DI BASE	30,85 m
STRATO DI FONDAZIONE	7,94 mq

MANUFATTI	
CANALETTA	0,20 mq

SEZIONE N. : 43
Q. PROGETTO : 317.97
DIST.PROG. : 0+840.77

SEZIONE N. : 43
Q. PROGETTO : 317.97
DIST.PROG. : 0+840.00



SCAVI E BONIFICHE	
TERRENO	76,42 mq
FOSSO	1,44 mq
DEMOLIZIONE PAVIMENTAZIONE ESISTENTE	12,13 m

RILEVATI	
TERRENO VEGETALE	36,25 m

COSTRUZIONE STRADALE	
STRATO DI USURA	29,72 m
STRATO DI BINDER	9,99 m
STRATO DI BASE	9,99 m
STRATO DI FONDAZIONE	4,18 mq

MANUFATTI	
CANALETTA	0,40 mq

SEZIONE N. : 46
Q. PROGETTO : 320.80
DIST.PROG. : 0+901.59

SEZIONE N. : 46
Q. PROGETTO : 320.80
DIST.PROG. : 0+900.00



SCAVI E BONIFICHE	
TERRENO	40,55 mq
FOSSO	0,52 mq
DEMOLIZIONE PAVIMENTAZIONE ESISTENTE	11,58 m

RILEVATI	
TERRENO VEGETALE	6,32 m

COSTRUZIONE STRADALE	
STRATO DI USURA	30,83 m
STRATO DI BINDER	30,83 m
STRATO DI BASE	30,83 m
STRATO DI FONDAZIONE	7,18 mq

MANUFATTI	
CANALETTA	0,20 mq

SEZIONE N. : 44
Q. PROGETTO : 318.90
DIST.PROG. : 0+861.69

SEZIONE N. : 44
Q. PROGETTO : 318.90
DIST.PROG. : 0+860.00

SCAVI E BONIFICHE	
TERRENO	95,63 mq
FOSSO	0,70 mq
DEMOLIZIONE PAVIMENTAZIONE ESISTENTE	12,09 m

RILEVATI	
TERRENO VEGETALE	36,10 m

COSTRUZIONE STRADALE	
STRATO DI USURA	32,77 m
STRATO DI BINDER	31,02 m
STRATO DI BASE	31,02 m
STRATO DI FONDAZIONE	4,66 mq

MANUFATTI	
CANALETTA	0,40 mq

SEZIONE N. : 47
Q. PROGETTO : 321.70
DIST.PROG. : 0+921.56

SEZIONE N. : 47
Q. PROGETTO : 321.70
DIST.PROG. : 0+920.00

SCAVI E BONIFICHE	
TERRENO	81,59 mq
FOSSO	0,77 mq
DEMOLIZIONE PAVIMENTAZIONE ESISTENTE	12,08 m

RILEVATI	
TERRENO VEGETALE	10,90 m

COSTRUZIONE STRADALE	
STRATO DI USURA	30,14 m
STRATO DI BINDER	29,87 m
STRATO DI BASE	29,87 m
STRATO DI FONDAZIONE	6,93 mq

MANUFATTI	
CANALETTA	0,20 mq

SEZIONE N. : 45
Q. PROGETTO : 319.87
DIST.PROG. : 0+881.64

SEZIONE N. : 45
Q. PROGETTO : 319.87
DIST.PROG. : 0+880.00



SCAVI E BONIFICHE	
TERRENO	94,61 mq
FOSSO	8,04 mq
DEMOLIZIONE PAVIMENTAZIONE ESISTENTE	12,10 m

RILEVATI	
TERRENO VEGETALE	37,74 m

COSTRUZIONE STRADALE	
STRATO DI USURA	32,70 m
STRATO DI BINDER	32,52 m
STRATO DI BASE	32,54 m
STRATO DI FONDAZIONE	4,68 mq

MANUFATTI	
CANALETTA	0,40 mq

SEZIONE N. : 48
Q. PROGETTO : 322.57
DIST.PROG. : 0+941.54

SEZIONE N. : 48
Q. PROGETTO : 322.57
DIST.PROG. : 0+940.00



anas — Direzione Tecnica

STRADA STATALE 4 "VIA SALARIA"
Adeguamento della piattaforma stradale e messa in sicurezza dal km 56+000 al km 64+000
Stralcio 1 da pk 0+000 a pk 1+900

PROGETTO ESECUTIVO
COD. RM 368

PROGETTAZIONE: R.T.I.: PROGER S.p.A. (capogruppo mandataria)
PROGIN S.p.A.
S.I.N.A. S.p.A. - BRENG S.r.l.

RESPONSABILE INTEGRAZIONE PRESTAZIONI SPECIALISTICHE:
Dott. Ing. Antonio GRIMALDI (Progin S.p.A.)
Ordine degli Ingegneri della Provincia di Napoli n. 23799

IL GEOLOGO:
Dott. Geol. Gianluca PANDOLFI ELMI (Progin S.p.A.)
Ordine dei Geologi Regione Umbria n. 467

IL COORDINATORE PER LA SICUREZZA IN FASE DI PROGETTAZIONE:
Dott. Ing. Michele Curiale (Progin S.p.A.)

VISTO: IL RESPONSABILE UNICO DEL PROGETTO:
Dott. Ing. Paolo NARDOCCI

PROTOCOLLO DATA _____ 202_

CAPOGRUPPO MANDATARIA: PROGER

MANDANTI: PROGIN Progettazione Grandi Infrastrutture; SINA

Direttore Tecnico:
Dott. Ing. Lorenzo INFANTE
Ordine degli Ingegneri della Provincia di Salerno n. 3446

SEZIONI ASSE PRINCIPALE
SEZIONI TRASVERSALI ASSE PRINCIPALE
TAV. 8

CODICE PROGETTO	NOME FILE	REVISIONE	SCALA:
DP RM368 E23	CODICE ELAB. P01PS00TRASZ08	C	1:200

REV.	DESCRIZIONE	DATA	REDATTO	VERIFICATO	APPROVATO
C	Emissione a seguito istruttoria ANAS e validazione ITS	Febbraio 2024	L.Mazzoni	R.Velotta	L.Infante
B	Emissione a seguito istruttoria ANAS	Maggio 2023	L.Mazzoni	R.Velotta	L.Infante
A	Prima emissione	12/2022	L.Mazzoni	R.Velotta	L.Infante