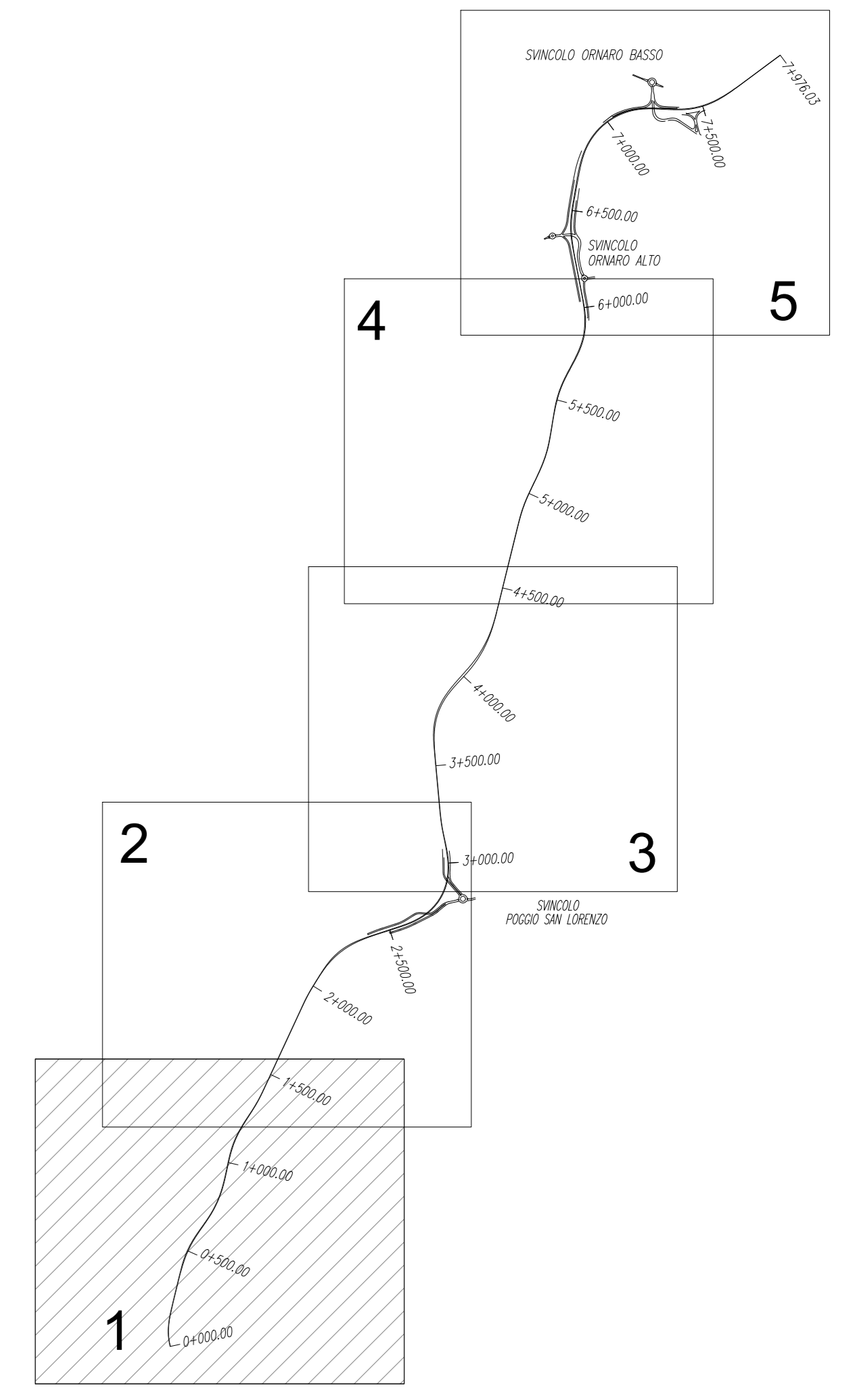
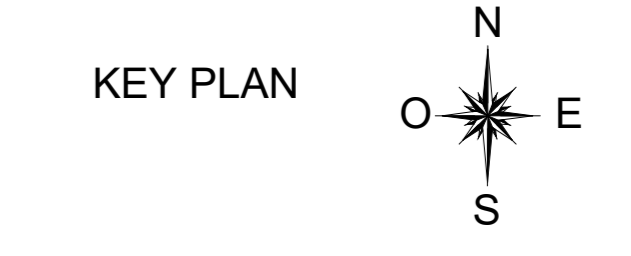
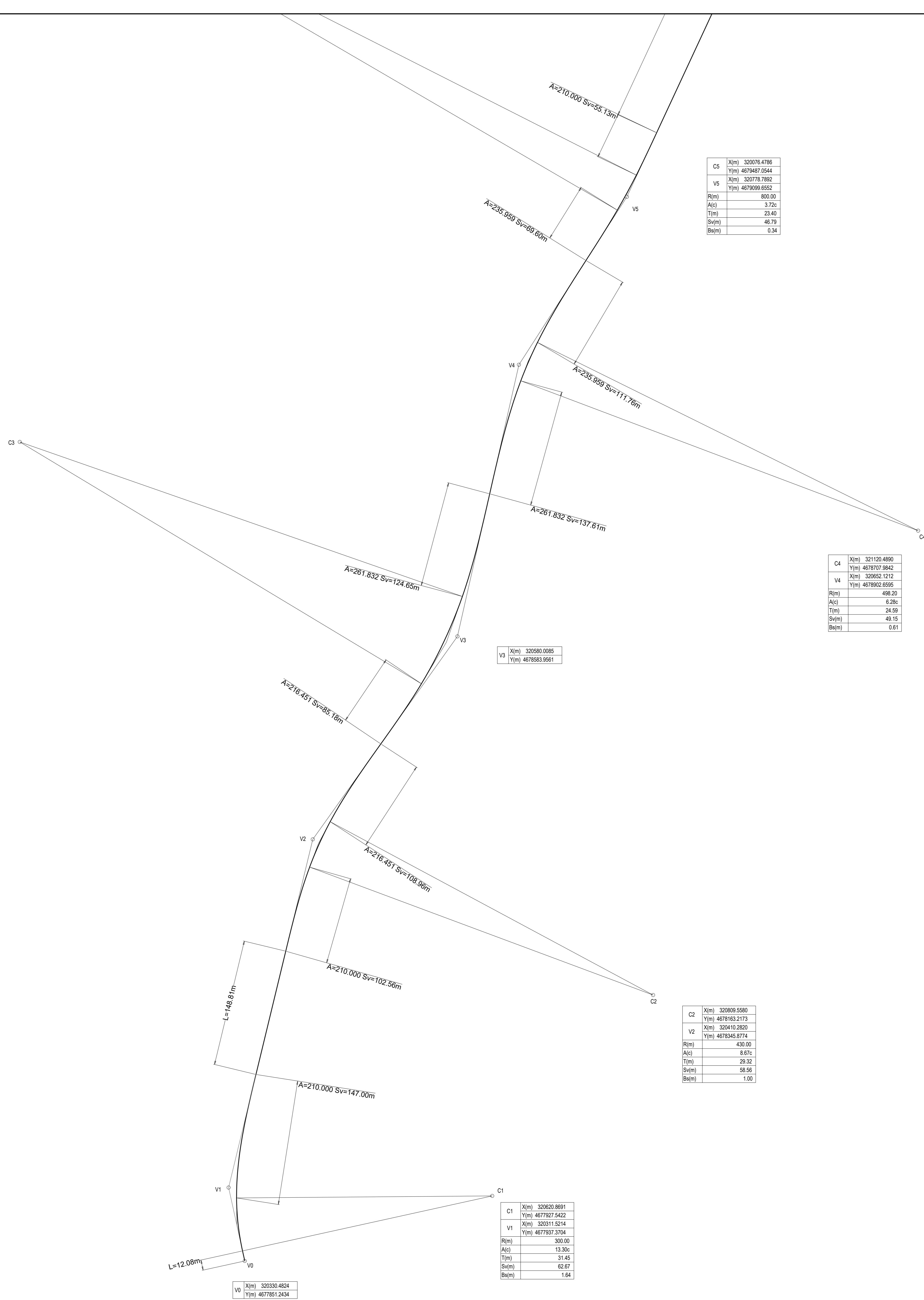


C3	X(m)	320066.5194
	Y(m)	4678812.0550
V3	X(m)	320068.0085
	Y(m)	4678683.5591
R(m)		500.00
A(c)		13.12c
T(m)		56.87
Sv(m)		113.33
Ba(m)		2.93



SCHEMA ESPLICATIVO TABELLA CURVE PLANIMETRICHE

TABELLA CURVE		TABELLA CLOTOIDI	
C	=CENTRO CURVA	A	=PARAMETRO DELLA CLOTOIDE
V	=VERTICE ESTERNO	Sv	=LUNGHEZZA DELLA CLOTOIDE
R	=RAGGIO DI CURVATURA	f	=SCOSTAMENTO DELLA CURVA
Ac	=ANGOLO AL CENTRO	TL	=TANGENTE LUNGA
T	=TANGENTE	TK	=TANGENTE CORTA
Sv	=SVELUPO SETTORE CIRCOLARE		

TABELLA RETTIFICI	
Lrett	Lunghezza
Az	Azimut


Direzione Tecnica

STRADA STATALE 4 "VIA SALARIA"

Adeguamento della piattaforma stradale e messa in sicurezza dal km 56+000 al km 64+000
Stralcio 1 da pk 0+000 a pk 1+900

COD. RM 368

PROGETTO ESECUTIVO

PROGETTAZIONE: R.T.I.: PROGER S.p.A. (capogruppo mandataria)
PROGIN S.p.A.
S.I.N.A. S.p.A. - BRENG S.r.l.

RESPONSABILE INTEGRAZIONE PRESTAZIONI SPECIALISTICHE: Dott. Ing. Antonio GRIMALDI (Progin S.p.A.) <small>Ordine degli Ingegneri della Provincia di Napoli n. 23789</small>	CAPOGRUPPO MANDATARIA: 
IL GEOLOGO: Dott. Geol. Gianluca PANDOLFI ELMI (Progin S.p.A.) <small>Ordine dei Geologi Regione Umbria n. 487</small>	MANDANTE:  Direttore Tecnico: Dott. Ing. Lorenzo INFANTE <small>Ordine degli Ingegneri della Provincia di Salerno n. 1584</small>
IL COORDINATORE PER LA SICUREZZA IN FASE DI PROGETTAZIONE: Dott. Ing. Michele Curiale (Progin S.p.A.)	

VEDI: IL RESPONSABILE UNICO DEL PROGETTO:
Dott. Ing. Paolo NARDOCCI

PROTOCOLLO _____ DATA _____ 202__

PROGETTO STRADALE
ASSE PRINCIPALE
Planimetria di tracciamento asse Carreggiata Nord -Tav. 1

CODICE PROGETTO	NOME FILE	REVISIONE	SCALA
DP RM368 E23	CODICE ELAB: P01P501TRAPT01	B	1:2000

REV.	DESCRIZIONE	DATA	REDATTO	VERIFICATO	APPROVATO
B	Emissione a seguito istruttoria ANAS e validazione ITS	Febbraio 2024	L.Mazzoni	R.Vesito	L.Monte
A	Prima emissione	12/2022	L.Mazzoni	R.Vesito	L.Monte