

C10	X(m)	321383.2340
	Y(m)	4680359.9277
V10	X(m)	321752.2686
	Y(m)	4680302.6484
R(m)		360.00
A(c)		16.36c
T(m)		46.52
Sv(m)		52.52
Ba(m)		2.99

C8	X(m)	321457.5853
	Y(m)	4680276.8440
V8	X(m)	321704.6601
	Y(m)	4680102.9039
R(m)		280.00
A(c)		5.04c
T(m)		11.09
Sv(m)		22.16
Ba(m)		0.22

C8	X(m)	321403.3469
	Y(m)	4680335.0988
V8	X(m)	321555.5669
	Y(m)	4680003.8265
R(m)		360.00
A(c)		6.83c
T(m)		19.33
Sv(m)		38.63
Ba(m)		0.52

C7	X(m)	321455.9044
	Y(m)	4679527.6704
V7	X(m)	321182.9941
	Y(m)	4678884.9549
R(m)		420.00
A(c)		22.62c
T(m)		75.40
Sv(m)		149.22
Ba(m)		6.71

C8	X(m)	321685.0885
	Y(m)	4679297.8595
V8	X(m)	321030.5445
	Y(m)	4679641.4356
R(m)		720.00
A(c)		2.99c
T(m)		13.49
Sv(m)		26.99
Ba(m)		0.13

C5	X(m)	320076.4788
	Y(m)	4679487.0544
V5	X(m)	320776.7892
	Y(m)	4679099.8552
R(m)		800.00
A(c)		3.72c
T(m)		23.40
Sv(m)		46.79
Ba(m)		0.34

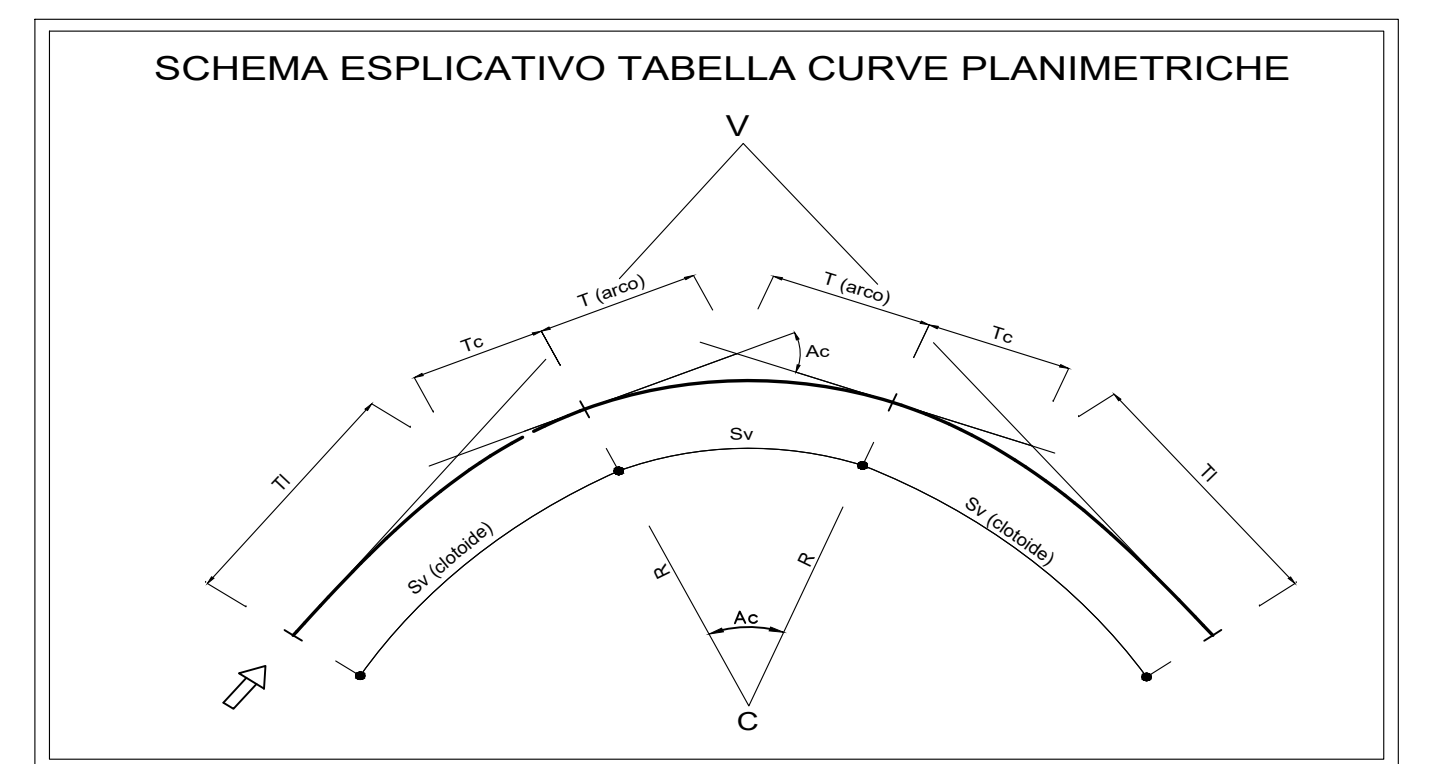
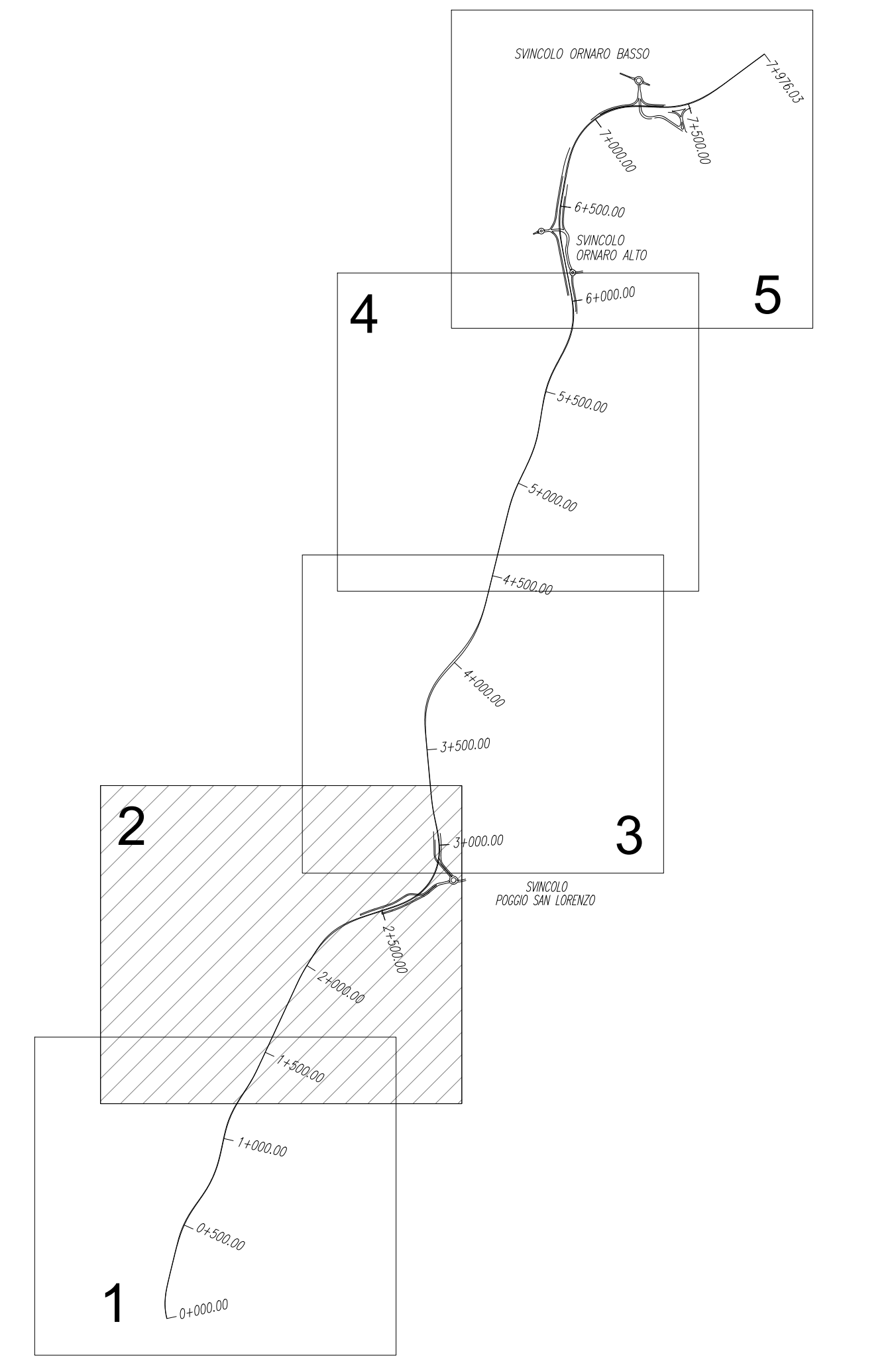
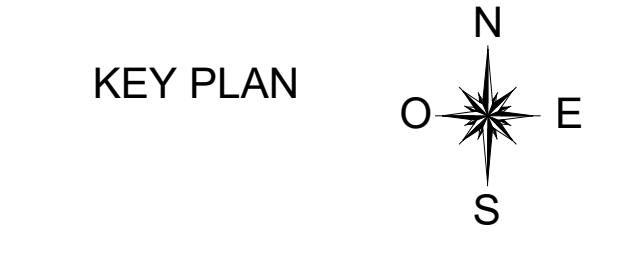


TABELLA CURVE		TABELLA CLOTOIDI	
C	=CENTRO CURVA	A	=PARAMETRO DELLA CLOTOIDE
V	=VERTICE ESTERNO	Sv	=LUNGHEZZA DELLA CLOTOIDE
R	=RAGGIO DI CURVATURA	f	=SCOSTAMENTO DELLA CURVA
Az	=ANGOLO AL CENTRO	TL	=TANGENTE LUNGA
T	=TANGENTE	TK	=TANGENTE CORTA
Sv	=SVILUPPO SETTORE CIRCOLARE		

TABELLA RETTIFICI	
Lrett	Lunghezza
Az	Azimet

Direzione Tecnica

STRADA STATALE 4 "VIA SALARIA"
Adeguamento della piattaforma stradale e messa in sicurezza dal km 56+000 al km 64+000
 Stralcio 1 da pk 0+000 a pk 1+900

COD. RM 368

PROGETTO ESECUTIVO

PROGETTAZIONE: R.T.I.: **PROGER S.p.A.** (capogruppo mandataria)
PROGIN S.p.A.
 S.I.N.A. S.p.A. - BRENG S.r.l.

RESPONSABILE INTEGRAZIONE PRESTAZIONI SPECIALISTICHE: Dott. Ing. Antonio GRIMALDI (Progin S.p.A.) <small>Ordine degli Ingegneri della Provincia di Napoli n. 23786</small>	CAPOGRUPPO MANDATARIA:
IL GEOLOGO: Dott. Geol. Gianluca PANDOLFI ELMI (Progin S.p.A.) <small>Ordine dei Geologi Regione Umbria n. 487</small>	MANDANTE: Direttore Tecnico: Dott. Ing. Lorenzo INFANTE <small>Ordine degli Ingegneri della Provincia di Salerno n. 15662</small>
IL COORDINATORE PER LA SICUREZZA IN FASE DI PROGETTAZIONE: Dott. Ing. Michele Curiale (Progin S.p.A.)	

VISTO: IL RESPONSABILE UNICO DEL PROGETTO:
 Dott. Ing. Paolo NARDOCCI

PROTOCOLLO _____ DATA _____ 202__

PROGETTO STRADALE
ASSE PRINCIPALE
 Planimetria di tracciamento asse Carreggiata Nord -Tav. 2

CODICE PROGETTO	NOME FILE	REVISIONE	SCALA
DP RM368 E23	CODICE ELAB: P01P501TRAPT02	B	1:2000

REV.	DESCRIZIONE	DATA	REDATTO	VERIFICATO	APPROVATO
B	Emissione a seguito istruttoria ANAS e validazione ITS	Febbraio 2024	L.Mazzoni	R.Vietto	L.Marta
A	Prima emissione	12/2022	L.Mazzoni	R.Vietto	L.Marta