

C20	X(m)	322932.5046
	Y(m)	4684476.4866
V20	X(m)	323040.6742
	Y(m)	4684130.8653
R(m)		340.00
A(c)		18.31c
T(m)		49.24
Sv(m)		97.80
Ba(m)		3.55

V21	X(m)	323438.8007
	Y(m)	4684424.5026

C19	X(m)	322755.2126
	Y(m)	4683797.5750
V19	X(m)	322472.4310
	Y(m)	4684148.6379
R(m)		340.00
A(c)		66.03c
T(m)		194.03
Sv(m)		352.64
Ba(m)		51.47

C18	X(m)	322973.1069
	Y(m)	4685548.5657
V18	X(m)	322961.6271
	Y(m)	4685547.2178
R(m)		600.00
A(c)		8.13c
T(m)		38.35
Sv(m)		76.60
Ba(m)		1.22

C17	X(m)	322094.3718
	Y(m)	4683068.0303
V17	X(m)	322464.9978
	Y(m)	4683000.1251
R(m)		360.00
A(c)		20.09c
T(m)		57.33
Sv(m)		113.71
Ba(m)		4.53

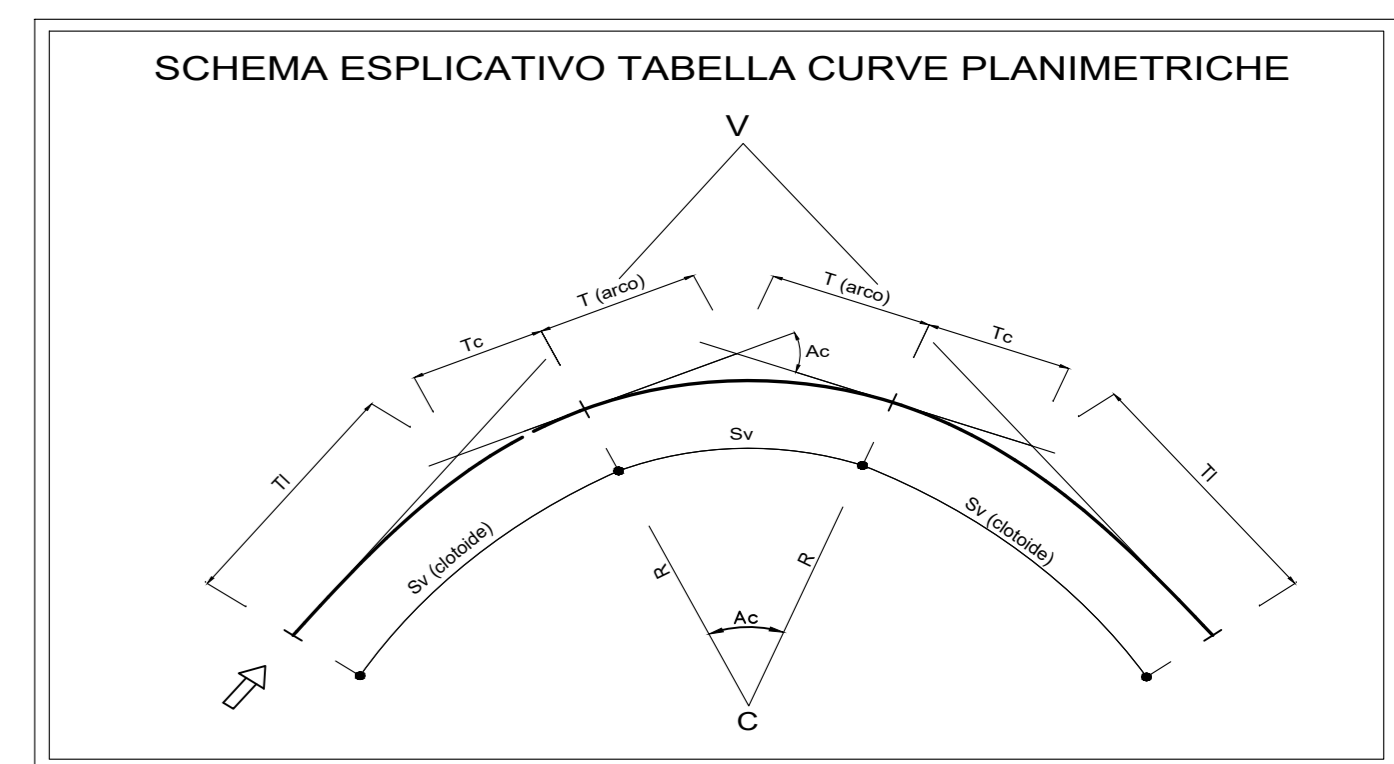
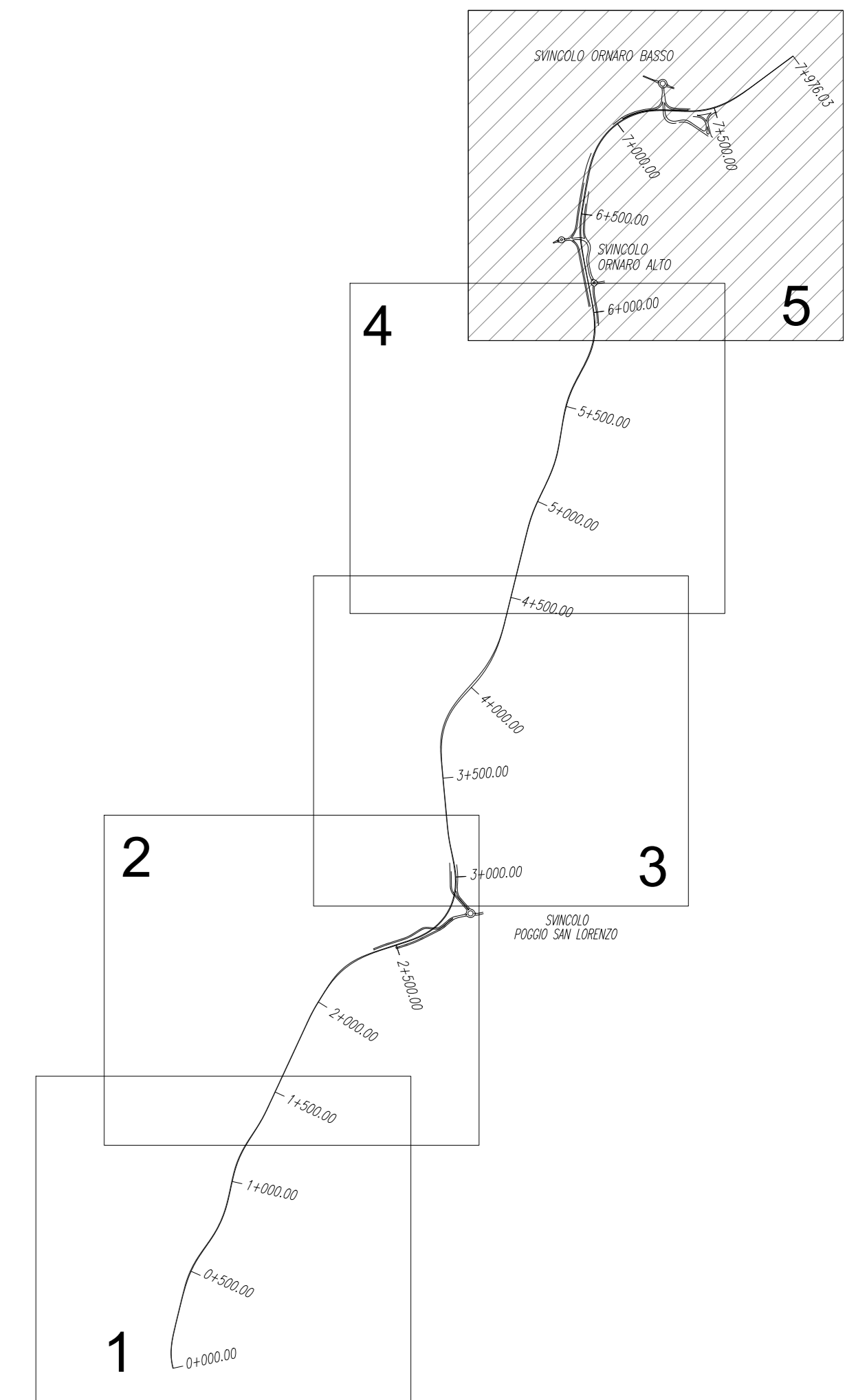
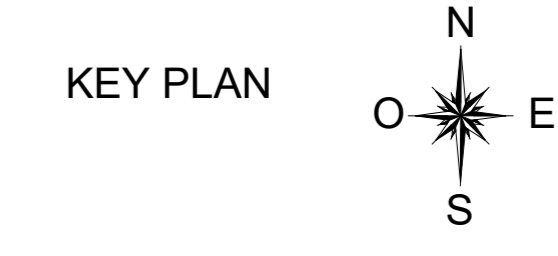
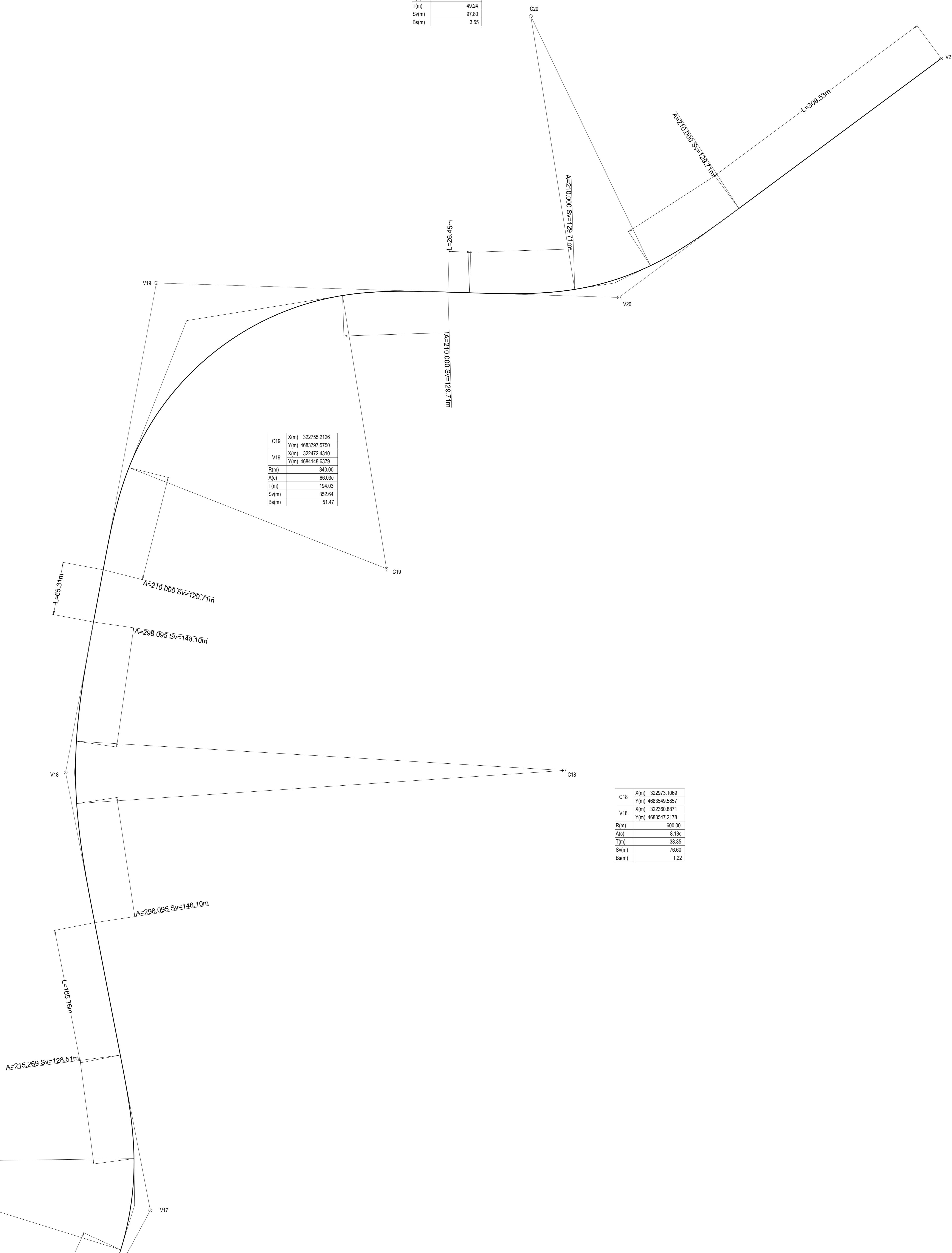



TABELLA CURVE		TABELLA CLOTIDI	
C	= CENTRO CURVA	A	= PARAMETRO DELLA CLOTIDE
V	= VERTICE ESTERNO	Sv	= LUNGHEZZA DELLA CLOTIDE
R	= RAGGIO DI CURVATURA	f	= SCOSTAMENTO DELLA CURVA
Ac	= ANGIOLO AL CENTRO	TL	= TANGENTE LUNGA
T	= TANGENTE	TK	= TANGENTE CORTA
Sv	= SVILUPPO SETTORE CIRCOLARE		

TABELLA RETTIFILI	
Lrett	Lunghezza
Az	Azimut



**STRADA STATALE 4 "VIA SALARIA"**  
**Adeguamento della piattaforma stradale e messa in sicurezza dal km 56+000 al km 64+000**  
 Stralcio 1 da pk 0+000 a pk 1+900

**PROGETTO ESECUTIVO** COD. RM 368  
 PROGETTAZIONE: R.T.I.: PROGER S.p.A. (capogruppo mandataria)  
 PROGİN S.p.A.  
 S.I.N.A. S.p.A. - BRENG S.r.l.

RESPONSABILE INTEGRAZIONE PRESTAZIONI SPECIALISTICHE: Dott. Ing. Antonio GRIMALDI (Progin S.p.A.) <small>Ordine degli Ingegneri della Provincia di Napoli n. 23786</small>	CAPOGRUPPO MANDATARIA: <b>PROGER</b>
IL GEOLOGO: Dott. Geol. Gianluca PANDOLFI ELMI (Progin S.p.A.) <small>Ordine dei Geologi Regione Umbria n. 487</small>	MANDANTE: <b>PROGIN</b> Direzione Tecnica Dott. Ing. Lorenzo INFANTE <small>Ordine degli Ingegneri della Provincia di Salerno n. 12667</small>
IL COORDINATORE PER LA SICUREZZA IN FASE DI PROGETTAZIONE: Dott. Ing. Michele Curiale (Progin S.p.A.)	SINA
VISTO: IL RESPONSABILE UNICO DEL PROGETTO: Dott. Ing. Paolo NARDOCCI	

**PROGETTO STRADALE ASSE PRINCIPALE**  
 Planimetria di tracciamento asse Carreggiata Nord - Tav. 5

CODICE PROGETTO	NOME FILE	REVISIONE	SCALA
DP RM368 E23	CODICE ELAB: P01P501TRA1P05	B	1:2000

REV.	DESCRIZIONE	DATA	REDATTO	VERIFICATO	APPROVATO
B	Emissione a seguito istruttoria ANAS e validazione ITS	Febbraio 2024	L.Mazzoni	R.Valetto	L.Monte
A	Prima emissione	12/2022	L.Mazzoni	R.Valetto	L.Monte
REV.	DESCRIZIONE	DATA	REDATTO	VERIFICATO	APPROVATO