

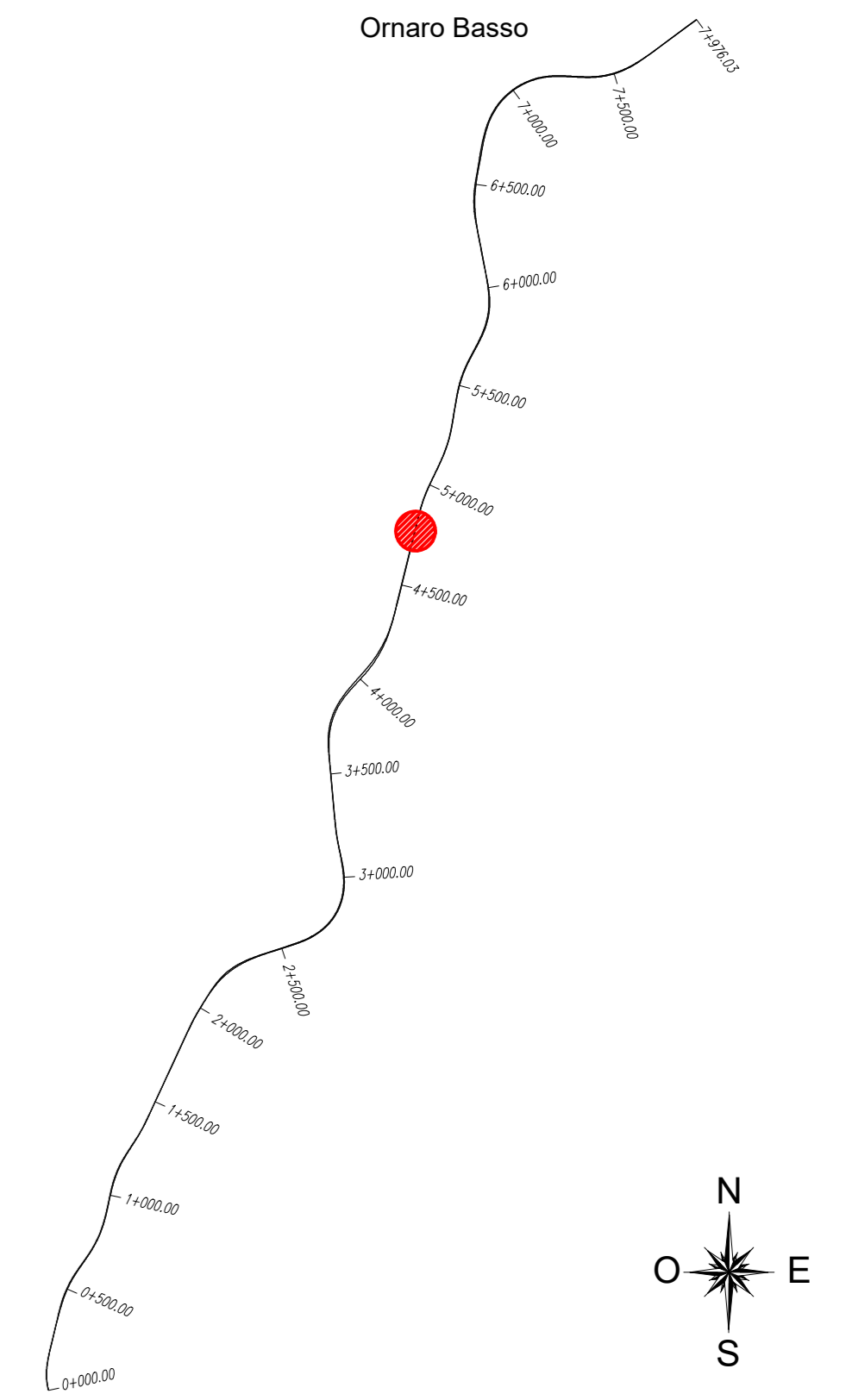


PLANIMETRIA SU ORTOFOTO - SCALA 1:2000



VISTE 3D DELL'AREA DI INTERVENTO


KEY PLAN



ESECUZIONE TAGLI DI VERSANTE - PROSPETTO SENZA OPERE DI MITIGAZIONE





ESECUZIONE TAGLI DI VERSANTE - PROSPETTO CON OPERE DI MITIGAZIONE



ESECUZIONE TAGLI DI VERSANTE - PROSPETTO SENZA OPERE DI MITIGAZIONE



ESECUZIONE TAGLI DI VERSANTE - PROSPETTO CON OPERE DI MITIGAZIONE

-  S.S.4 SALARIA ATTUALE
-  STRADA DI PROGETTO


Direzione Tecnica

STRADA STATALE 4 "VIA SALARIA"
Adeguamento della piattaforma stradale e messa in sicurezza dal km 56+000 al km 64+000
 Stralcio 1 da pk 0+000 a pk 1+900

PROGETTO ESECUTIVO

COD. RM 368

PROGETTAZIONE: R.T.I.: PROGER S.p.A. (capogruppo mandataria)
 PROGIN S.p.A.
 S.I.N.A. S.p.A. - BRENG S.r.l.

RESPONSABILE INTEGRAZIONE PRESTAZIONI SPECIALISTICHE:
 Dott. Ing. Antonio GRIMALDI (Progin S.p.A.)
Ordine degli Ingegneri della Provincia di Napoli n. 23799

CAPOGRUPPO MANDATARIA:

PROGER

IL GEOLOGO:
 Dott. Geol. Gianluca PANDOLFI ELMI (Progin S.p.A.)
Ordine dei Geologi Regione Umbria n. 407

MANDANTE:
 **PROGIN** Direttore Tecnico: Dott. Ing. Lorenzo INFANTE
Ordine degli Ingegneri della Provincia di Salerno n. 2484

IL COORDINATORE PER LA SICUREZZA IN FASE DI PROGETTAZIONE:
 Dott. Ing. Michele Curiale (Progin S.p.A.)

 **SINA**

VISTO, IL RESPONSABILE UNICO DEL PROGETTO:
 Dott. Ing. Paolo NARDOCCI

PROTOCOLLO

DATA _____ 202__

ALLEGATI ALLA RELAZIONE PAESAGGISTICA
 ESECUZIONE TAGLI DI VERSANTE - Fotosimulazioni tav. 2/2

CODICE PROGETTO	NOME FILE	REVISIONE	SCALA
DP RM368 E23	CODICE ELAB: T001A00AMB DT07	A	
A	Prima emissione	05/2024	Diferia Greco Scopetta
REV.	DESCRIZIONE	DATA	REDATTO VERIFICATO APPROVATO