




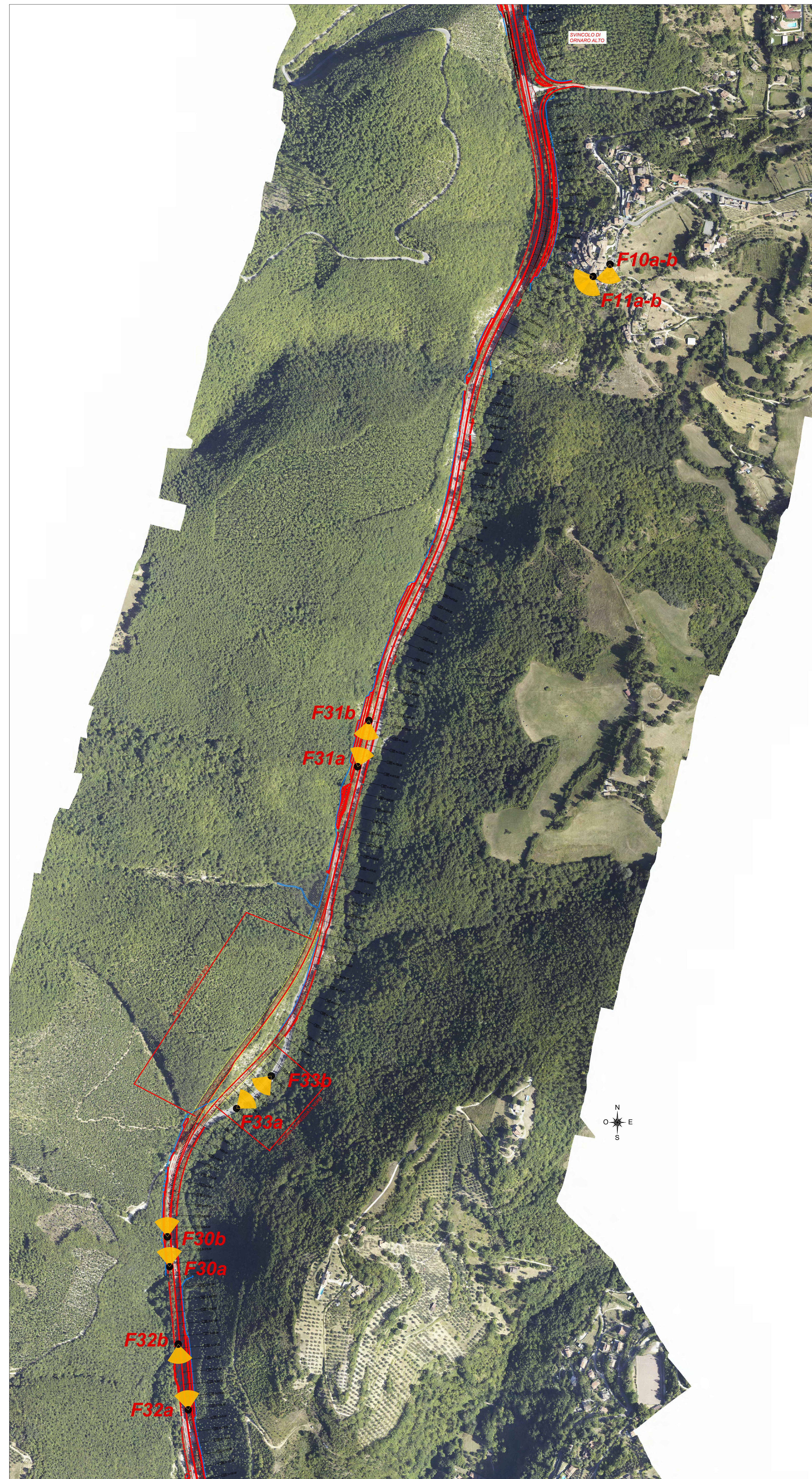
Punto di ripresa n. 10



Punto di ripresa n. 33



Punto di ripresa n. 30



Punto di ripresa n. 11


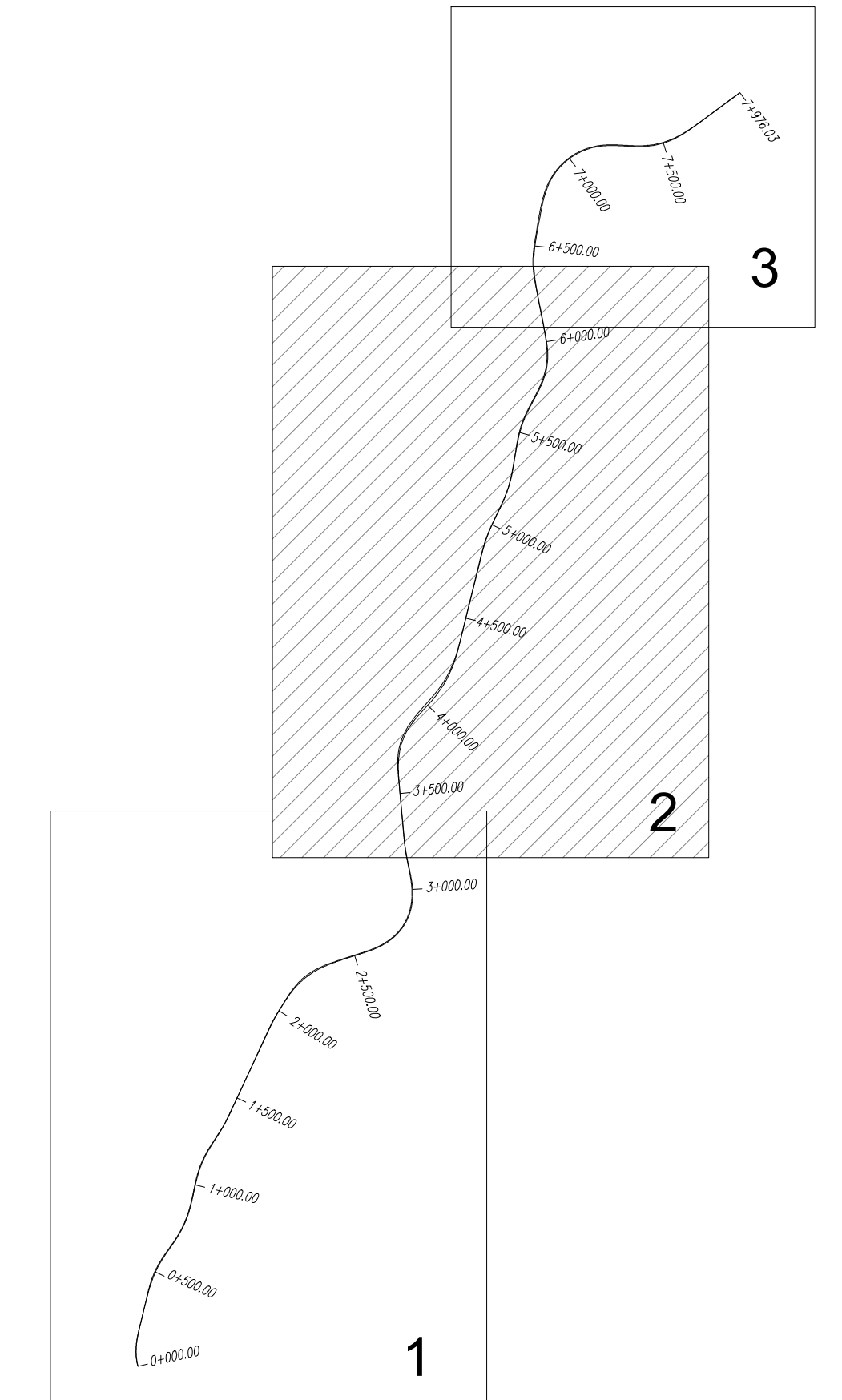


Punto di ripresa n. 31



Punto di ripresa n. 32

KEY PLAN



STRADA STATALE 4 "VIA SALARIA"
Adeguamento della piattaforma stradale e messa in
sicurezza dal km 56+000 al km 64+000
Stralcio 1 da pk 0+000 a pk 1+900

PROGETTO ESECUTIVO COD. RM 368

PROGETTAZIONE: R.T.I.: PROGER S.p.A. (capogruppo mandataria)
PROGIN S.p.A.
S.I.N.A. S.p.A. - BRENG S.r.l.

RESPONSABILE INTEGRAZIONI PRESTAZIONI SPECIALISTICHE: Dot. Ing. Antonio GRIMALDI (Progrn S.p.A.) Ordine degli Ingegneri della Provincia di Napoli n. 23799	CAPOGRUPO MANDATARIA: PROGER
IL GEOLOGO: Dot. Geol. Gianluca PANDOLFI ELMI (Progrn S.p.A.) Ordine dei Geologi Regione Umbria n. 457	MANDANTI: PROGIN Direzione Tecnica: Dot. Ing. Lorenzo INFANTE Ordine degli Ingegneri della Provincia di Salerno n. 3045
IL COORDINATORE PER LA SICUREZZA IN FASE DI PROGETTAZIONE: Dot. Ing. Michele CURTARELLI (Progrn S.p.A.)	SINA
VISTO: IL RESPONSABILE UNICO DEL PROGETTO: Dot. Ing. Paolo NARDOCCI	
PROTOCOLLO	DATA: _____ 202_

ALLEGATI ALLA RELAZIONE PAESAGGISTICA
DOCUMENTAZIONE FOTOGRAFICA - LOTTO 1 - Tav. 2 di 3

CODICE PROGETTO	NOME FILE	REVISIONE	SCALA
DP RM368 E23	CODICE ELAB. T01IA03AMBCT05	A	
A	Prima emissione	05/2024	Data
REV.	DESCRIZIONE	DATA	REDDATTO VERIFICATO APPROVATO