SCAVI E BONIFICHE	
STERRO	15.65 mq
FOSSO	3.06 mq
DEMOLIZIONE PAVIMENTAZIONE ESISTENTE	10.71 m
RILEVATI	
TERRENO VEGETALE	3.76 m
SOVRASTRUTTURA STRADALE	
STRATO DI USURA	19.40 m
STRATO DI BINDER	19.10 m
STRATO DI BASE	19.10 m
STRATO DI FONDAZIONE	6.68 mq
MANUFATTI	
CANALETTA	0.20 mq

SEZIONE N. : 89
Q. PROGETTO : 352.10
DIST.PROG. : 1+760.00

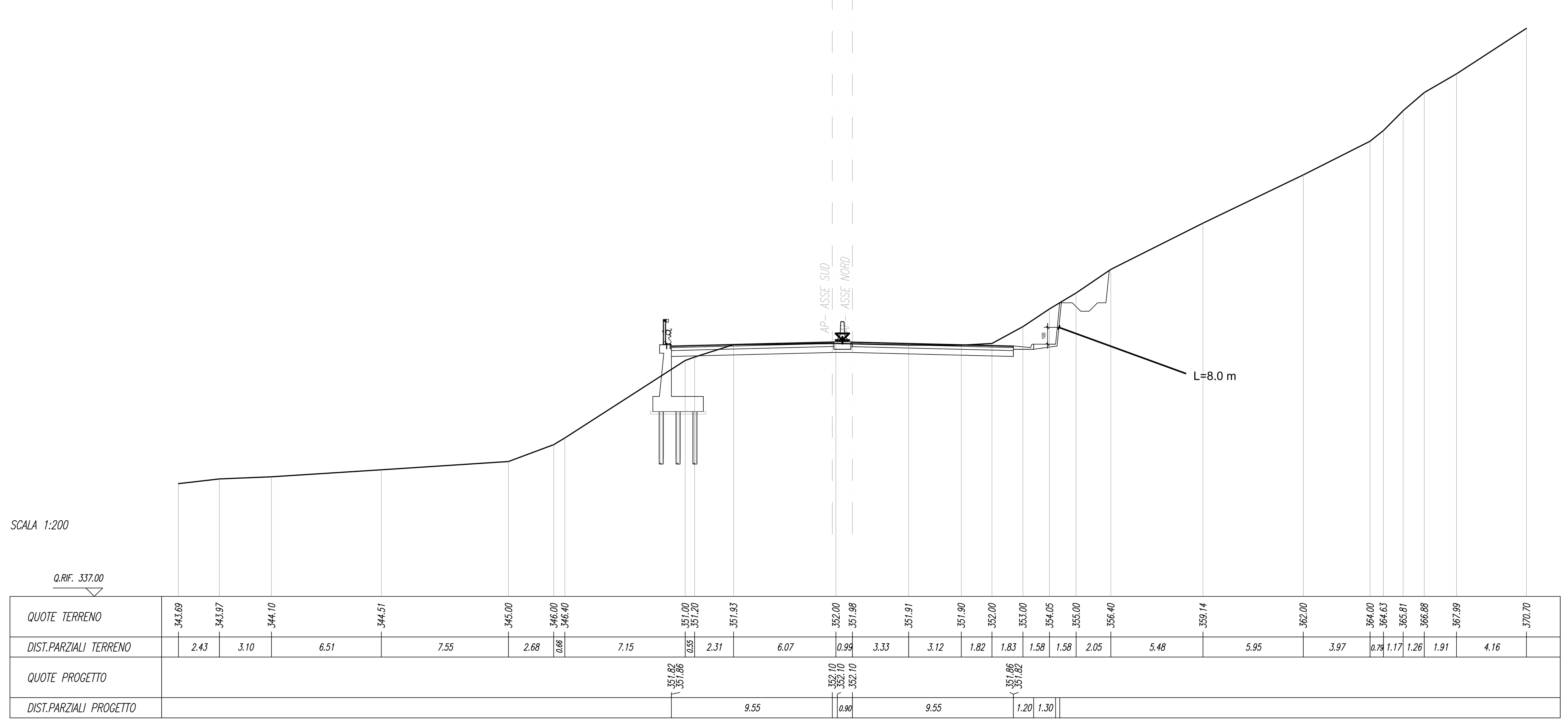

SCAVI E BONIFICHE	
STERRO	22.24 mq
FOSSO	6.45 mq
DEMOLIZIONE PAVIMENTAZIONE ESISTENTE	11.52 m
RILEVATI	
TERRENO VEGETALE	7.63 m
SOVRASTRUTTURA STRADALE	
STRATO DI USURA	19.40 m
STRATO DI BINDER	19.10 m
STRATO DI BASE	19.10 m
STRATO DI FONDAZIONE	6.68 mq
MANUFATTI	
CANALETTA	0.20 mq

SEZIONE N. : 91
Q. PROGETTO : 354.05
DIST.PROG. : 1+800.00

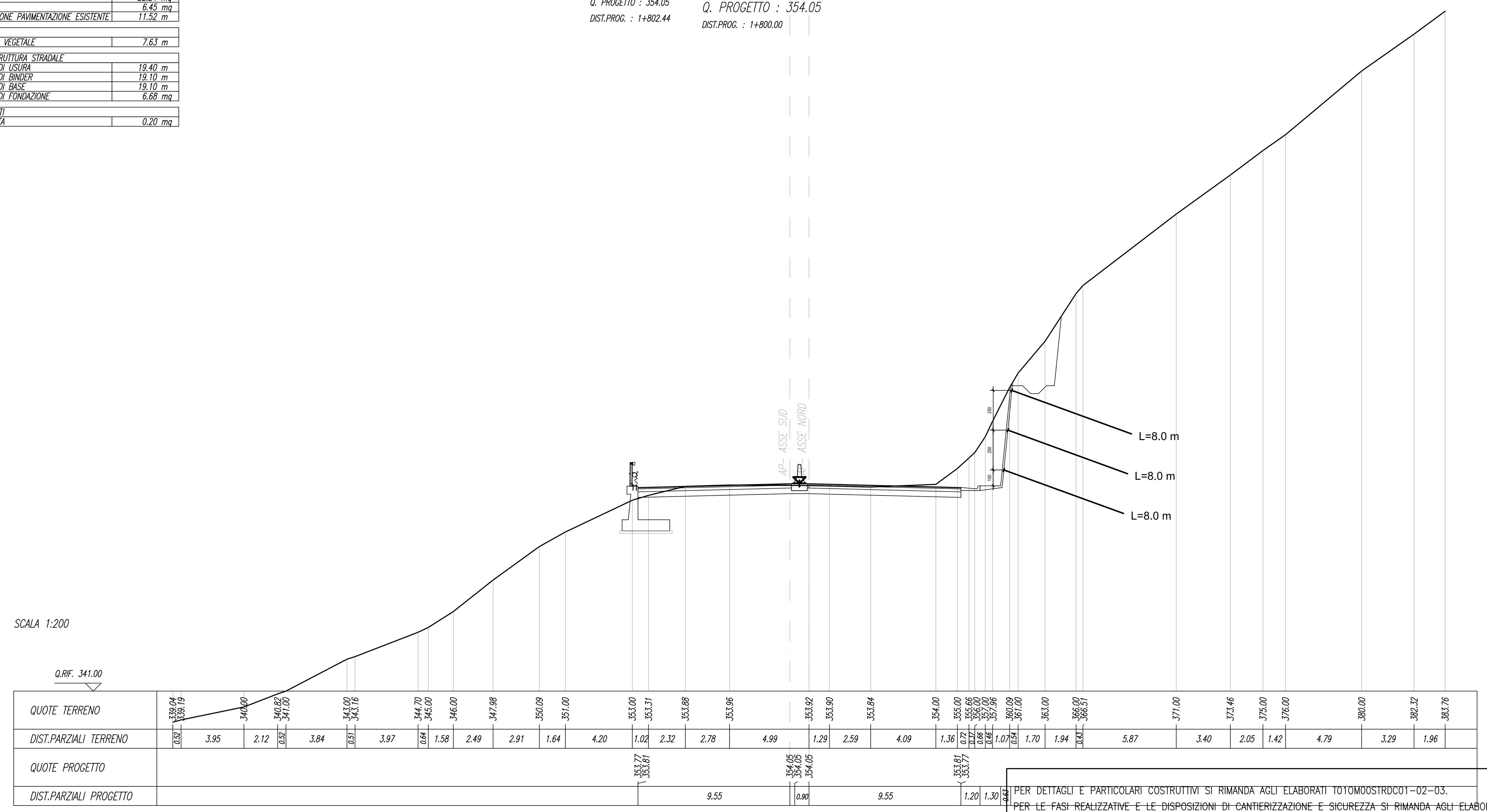

PER DETTAGLI E PARTICOLARI COSTRUTTIVI SI RIMANDA AGLI ELABORATI T01OM00STRDC01–02–03.
PER LE FASI REALIZZATIVE E LE DISPOSIZIONI DI CANTIERIZZAZIONE E SICUREZZA SI RIMANDA AGLI ELABORATI DEGLI SPECIFICI CAPITOLI PROGETTUALI

PER DIMENSIONAMENTO E RECAPITI DEGLI ELEMENTI DI RACCOLTA DELLE ACQUE METERORICHE SI RIMANDA AGLI SPECIFICI ELABORATI DELLA DISCIPLINA IDRAULICA.

SCAVI E BONIFICHE	
STERRO	26.35 mq
FOSSO	4.97 mq
DEMOLIZIONE PAVIMENTAZIONE ESISTENTE	10.65 m
RILEVATI	
TERRENO VEGETALE	6.61 m
SOVRASTRUTTURA STRADALE	
STRATO DI USURA	19.40 m
STRATO DI BINDER	19.10 m
STRATO DI BASE	19.10 m
STRATO DI FONDAZIONE	6.68 mq
MANUFATTI	
CANALETTA	0.20 mq

SEZIONE N. : 90
Q. PROGETTO : 353.08
DIST.PROG. : 1+780.00

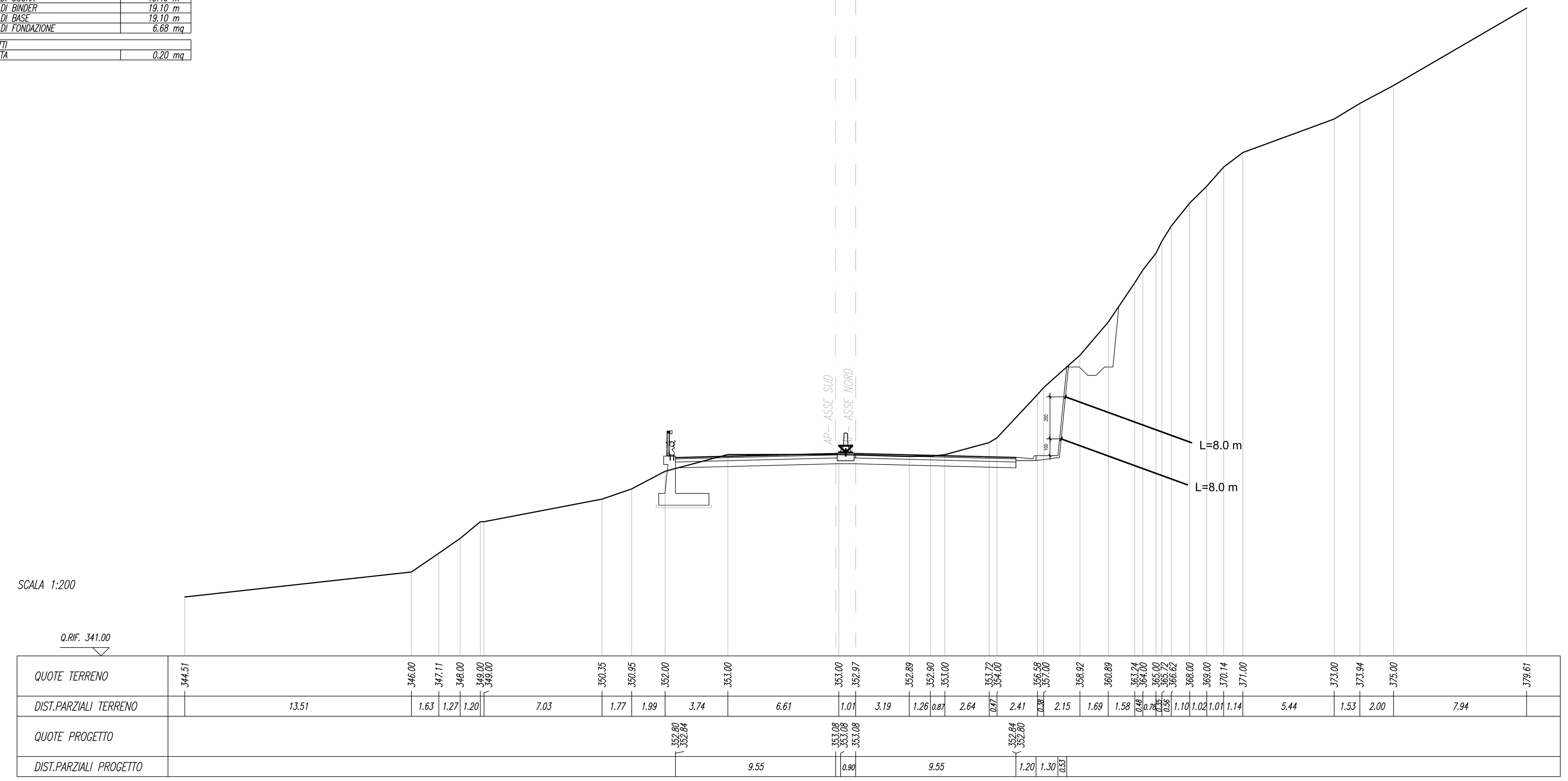

anas

Direzione Tecnica

STRADA STATALE 4 "VIA SALARIA"
Adeguamento della piattaforma stradale e messa in sicurezza dal km 56+000 al km 64+000
Stralcio 1 da pk 0+000 a pk 1+900

PROGETTO ESECUTIVO
COD. RM 368

PROGETTAZIONE: R.T.I.: PROGER S.p.A. (capogruppo mandataria)
PROGIN S.p.A.
S.I.N.A. S.p.A. - BRENG S.r.l.

RESPONSABILE INTEGRAZIONE PRESTAZIONI SPECIALISTICHE:
Dott. Ing. Antonio GRIMALDI (Progin S.p.A.)
Ordine degli Ingegneri della Provincia di Napoli n. 23799

IL GEOLOGO:
Dott. Geol. Gianluca PANDOLFI ELMI (Progin S.p.A.)
Ordine dei Geologi Regione Umbria n. 467

IL COORDINATORE PER LA SICUREZZA IN FASE DI PROGETTAZIONE:
Dott. Ing. Michele Curiale (Progin S.p.A.)

VISTO: IL RESPONSABILE UNICO DEL PROGETTO:
Dott. Ing. Paolo NARDOCCI

CAPOGRUPPO MANDATARIA: PROGER

MANDANTI: PROGIN Progettazione Grandi Infrastrutture — Direttore Tecnico: Dott. Ing. Lorenzo INFANTE, Ordine degli Ingegneri della Provincia di Salerno n. 3446
SINA
BRENG BRIDGE ENGINEERING

PROTOCOLLO | DATA ______ 202_

OPERE D'ARTE MINORI
TRINCEE
Trincea in dx da km 1+750.00 a km 1+815.00
Sezioni trasversali

CODICE PROGETTO	NOME FILE	REVISIONE	SCALA:
DP RM368 E23	CODICE ELAB. T01OM10STRSZ01	B	VARIE

REV.	DESCRIZIONE	DATA	REDATTO	VERIFICATO	APPROVATO
B	Emissione a seguito validazione e istruttoria ANAS	Gennaio 2024	C. Di Serio	A. D'Alterio	L. Infante
A	Prima emissione	Dicembre 2022	C. Di Serio	A. D'Alterio	L. Infante