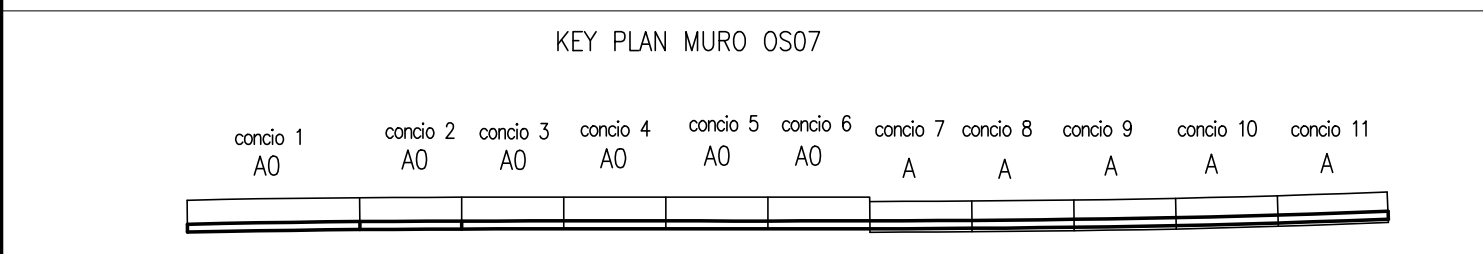
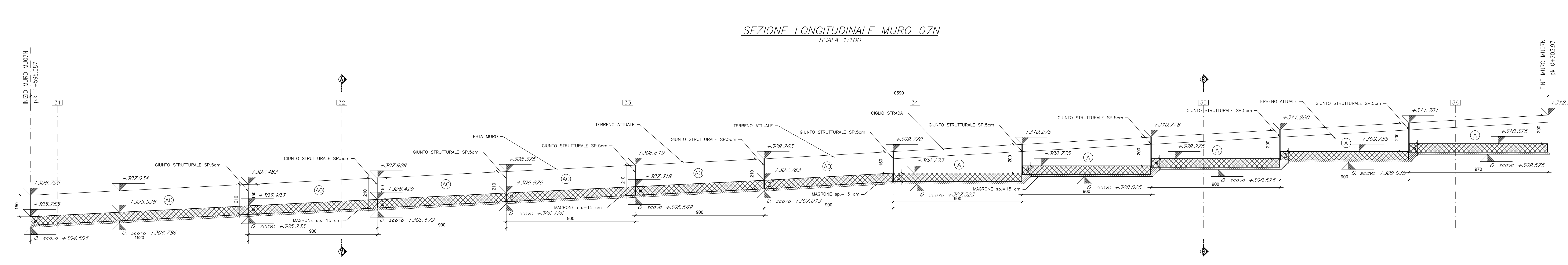
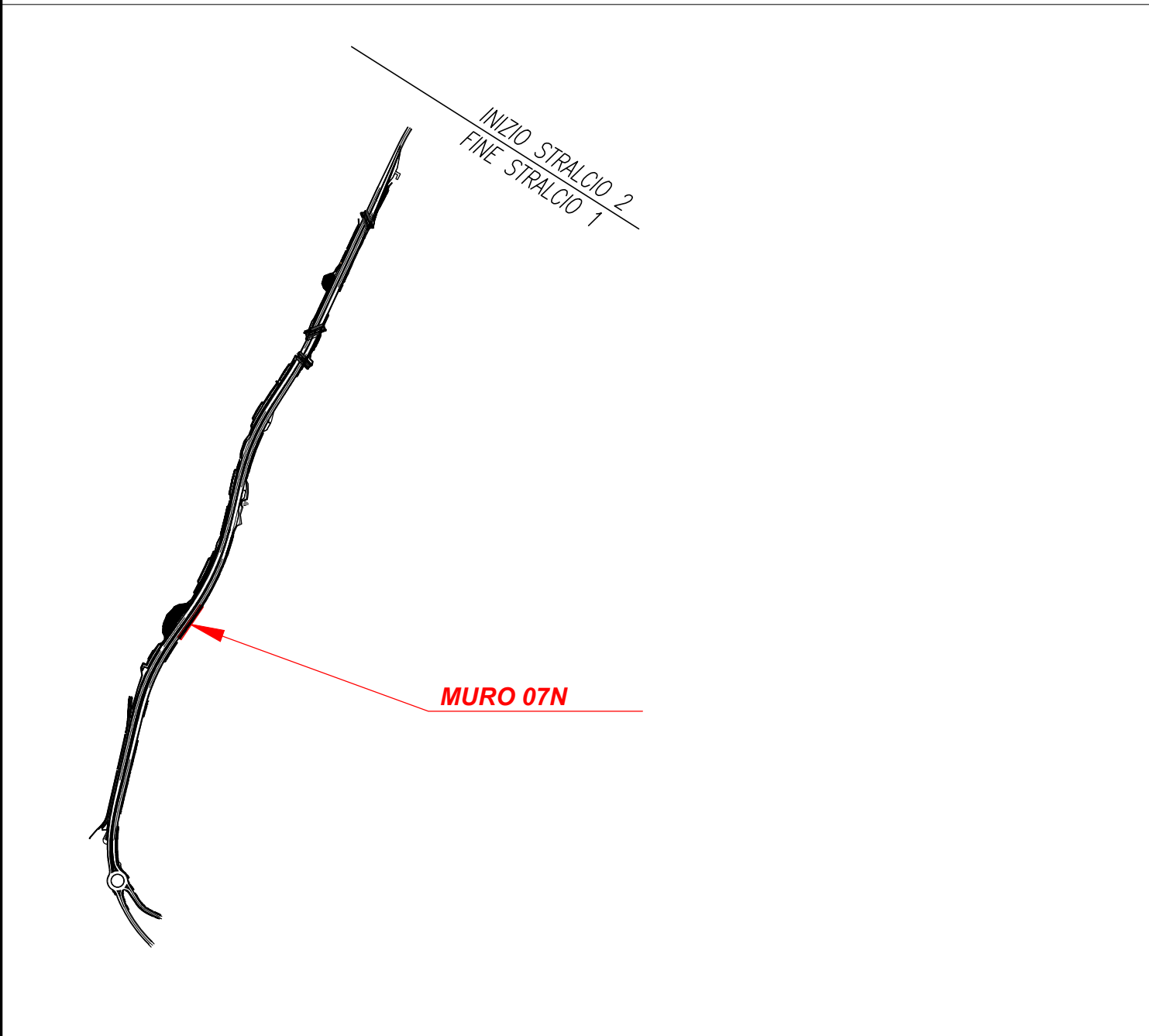


KEYPLAN - INDIVIDUAZIONE LOTTO 1
Opere di sostegno e trincee - MURO 07N



PER LE CARATTERISTICHE DEI MATERIALI SI RIMANDA ALL'ELABORATO TOTI005070101
NOTA: I pozzetti delle tubazioni di drenaggio stradale in corrispondenza dei muri tipo A-A0 dovranno essere posti in opera in modo da non interferire con la fondazione dell'opera. Potranno essere eventualmente previsti pozzetti in c/a gettato in opera. Per la posizione dei pozzetti si rimanda alle Planimetrie Idrauliche di Drenaggio TOTI005070101-03

anas Direzione Tecnica

STRADA STATALE 4 "VIA SALARIA"
Adeguamento della piattaforma stradale e messa in sicurezza dal km 56+000 al km 64+000
Stralcio 1 da pk 0+000 a pk 1+900

PROGETTO ESECUTIVO COD. RM 368
PROGETTAZIONE: R.T.I.: PROGER S.p.A. (capogruppo mandataria)
PROGIN S.p.A.
S.I.N.A. S.p.A. - BRENG S.r.l.

RESPONSABILE INTEGRAZIONE PRESTAZIONI SPECIALISTICHE:
Dot. Ing. Antonio GRIMALDI (Progin S.p.A.)
Direttore degli Appalti della Provincia di Napoli n. 2079

IL GEOLOGO:
Dot. Geol. Gianluca PANDOLFI ELM (Progin S.p.A.)
Ordine dei Geologi Regione Umbra n. 417

IL COORDINATORE PER LA SICUREZZA IN FASE DI PROGETTAZIONE:
Dot. Ing. Michele Curiale (Progin S.p.A.)

VISTO: IL RESPONSABILE UNICO DEL PROGETTO:
Dot. Ing. Paolo NARDUCCI

PROTOCOLLO _____ DATA _____ 202__

OPERE D'ARTE MINORI
MURO IN DX da pk 0+598.00 a pk 0+703.00
Pianta profilo

CODICE PROGETTO	NOME FILE	REVISIONE	SCALA
DP RM368 E23	T010501STRAR01	C	1:100

REV.	DESCRIZIONE	DATA	REDATTO	VERIFICATO	APPROVATO
C	Emissione a seguito validazione e istruttoria ANAS	02/04	Stessi G.	Vialese F.	Infante L.
B	Emissione a seguito istruttoria ANAS	05/03	Stessi G.	Vialese F.	Infante L.
A	Prima emissione	10/02	Stessi G.	Vialese F.	Infante L.