PIANTA CONCIO TIPO "A"
SCALA 1:50

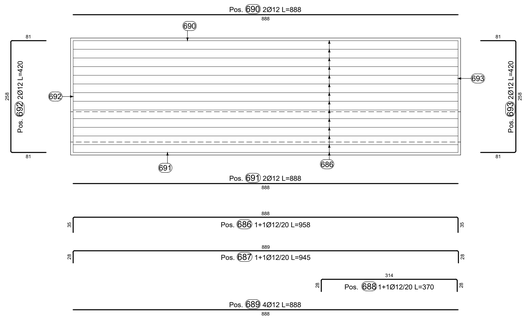

TABELLA FERRI FONDAZIONE CONCIO A

Elemento di appartenenza

POS. CODICE	BAR POS.	BAR DIR.	NUMB. N.	Ø [mm]	Passo [mm]	L [cm]	L. TOT [m]	PESO [kg]	A / F	B / G	C / H	D / I	E/R / J	SCHEMA PIEGATURA (misure al filo esterno)
Pos. 678			46	16	20	320	147.29	232.43	31	259	30			
Pos. 679			46	16	20	320	147.29	232.43	31	259	30			
Pos. 680			84	8	40x80	163	136.58	53.95	10	50	43	50	10	
									7	7				
Pos. 681			14	8	150x150	156	21.84	8.63	10	43	50	43	10	
Pos. 686			28	12	20	958	268.24	238.20	35	888	35			
Pos. 690			2	12		888	17.76	15.77	888					
Pos. 691			2	12		888	17.76	15.77	888					
Pos. 692			2	12		420	8.40	7.46	81	258	81			
Pos. 693			2	12		420	8.40	7.46	81	258	81			
PESO TOTALE:								812.10						

TABELLA FERRI PARAMENTO CONCIO A

Elemento di appartenenza

POS. CODICE	BAR POS.	BAR DIR.	NUMB. N.	Ø [mm]	Passo [mm]	L [cm]	L. TOT [m]	PESO [kg]	A / F	B / G	C / H	D / I	E/R / J	SCHEMA PIEGATURA (misure al filo esterno)
Pos. 682			46	16	20	286-315	138.23	218.13	30	206-235	50			
Pos. 683			46	12	20	278-307	134.73	119.64	20	206-237	5	45	20	E=90° R=271
Pos. 684			46	12	20	220	101.20	89.87	60	40				
Pos. 685			46	8	40x80	55-67	28.06	11.08	10	35-47	10	7	7	
Pos. 687			18	12	20	945	170.10	151.05	28	889	28			
Pos. 688			2	12	20	370	7.40	6.57	28	314	28			
Pos. 689			4	12		888	35.52	31.54	888					
PESO TOTALE:								439.53						

PIANTA CONCIO TIPO "A"
SCALA 1:50

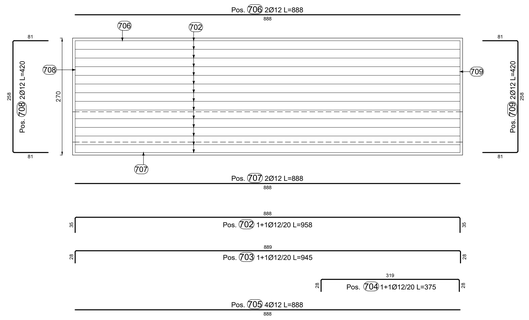

TABELLA FERRI FONDAZIONE CONCIO A

Elemento di appartenenza

POS. CODICE	BAR POS.	BAR DIR.	NUMB. N.	Ø [mm]	Passo [mm]	L [cm]	L. TOT [m]	PESO [kg]	A / F	B / G	C / H	D / I	E/R / J	SCHEMA PIEGATURA (misure al filo esterno)
Pos. 694			46	16	20	320	147.29	232.43	31	259	30			
Pos. 695			46	16	20	320	147.29	232.43	31	259	30			
Pos. 696			84	8	40x80	163	136.58	53.95	10	50	43	50	10	
									7	7				
Pos. 697			14	8	150x150	156	21.84	8.63	10	43	50	43	10	
Pos. 702			28	12	20	958	268.24	238.20	35	888	35			
Pos. 706			2	12		888	17.76	15.77	888					
Pos. 707			2	12		888	17.76	15.77	888					
Pos. 708			2	12		420	8.40	7.46	81	258	81			
Pos. 709			2	12		420	8.40	7.46	81	258	81			
PESO TOTALE:								812.10						

TABELLA FERRI PARAMENTO CONCIO A

Elemento di appartenenza

POS. CODICE	BAR POS.	BAR DIR.	NUMB. N.	Ø [mm]	Passo [mm]	L [cm]	L. TOT [m]	PESO [kg]	A / F	B / G	C / H	D / I	E/R / J	SCHEMA PIEGATURA (misure al filo esterno)
Pos. 698			46	16	20	235-264	114.77	181.11	30	155-184	50			
Pos. 699			46	12	20	227-256	111.27	98.81	20	157-186	5	45	20	E=90° R=271
Pos. 700			46	12	20	220	101.20	89.87	60	40				
Pos. 701			46	8	20x80	55-62	26.91	10.63	10	35-42	10	7	7	
Pos. 703			14	12	20	945	132.30	117.48	28	889	28			
Pos. 704			2	12	20	375	7.50	6.66	28	319	28			
Pos. 705			4	12		888	35.52	31.54	888					
PESO TOTALE:								536.10						

SEZIONE 5–5
SCALA 1:50

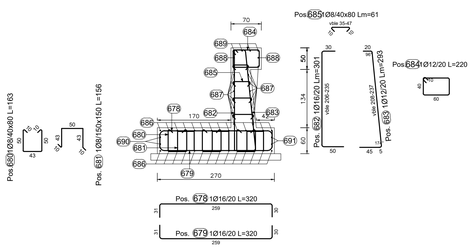

SEZIONE 6–6
SCALA 1:50

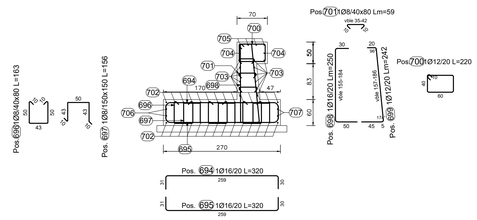

PROFILO LONGITUDINALE CONCIO TIPO "A"
SCALA 1:50

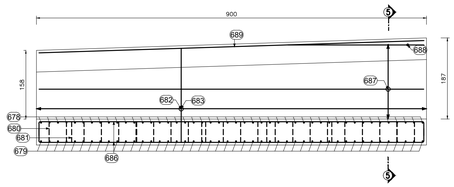

PROFILO LONGITUDINALE CONCIO TIPO "A"
SCALA 1:50

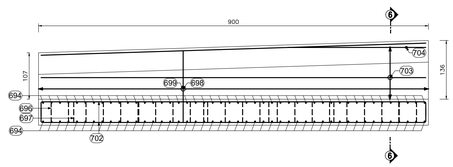

KEYPLAN - INDIVIDUAZIONE LOTTO 1
Opere di sostegno e trincee - *MURO 12N*

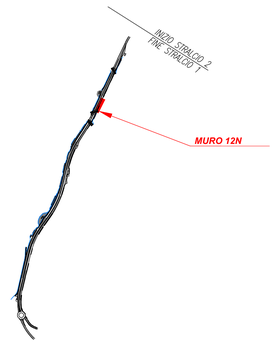

PER LE CARATTERISTICHE DEI MATERIALI SI RIMANDA ALL'ELABORATO T01OM00STR01

NOTA: I pozzetti delle tubazioni di drenaggio stradale in corrispondenza dei muri tipo A–A0 dovranno essere posti in opera in modo da non interferire con la fondazione dell'opera. Potranno essere eventualmente previsti pozzetti in cls gettato in opera. Per la posizione dei pozzetti si rimanda alle Planimetrie Idrauliche di Drenaggio T01ID02IDRPP01–03

anas — Direzione Tecnica

STRADA STATALE 4 "VIA SALARIA"
Adeguamento della piattaforma stradale e messa in sicurezza dal km 56+000 al km 64+000
Stralcio 1 da pk 0+000 a pk 1+900

PROGETTO ESECUTIVO — COD. RM 368

PROGETTAZIONE: R.T.I.: PROGER S.p.A. (capogruppo mandataria)
PROGIN S.p.A.
S.I.N.A. S.p.A. - BRENG S.r.l.

RESPONSABILE INTEGRAZIONE PRESTAZIONI SPECIALISTICHE:
Dott. Ing. Antonio GRIMALDI (Progin S.p.A.)
Ordine degli Ingegneri della Provincia di Napoli n. 23799

IL GEOLOGO:
Dott. Geol. Gianluca PANDOLFI ELMI (Progin S.p.A.)
Ordine dei Geologi Regione Umbria n. 467

IL COORDINATORE PER LA SICUREZZA IN FASE DI PROGETTAZIONE:
Dott. Ing. Michele Curiale (Progin S.p.A.)

VISTO: IL RESPONSABILE UNICO DEL PROGETTO:
Dott. Ing. Paolo NARDOCCI

PROTOCOLLO — DATA _____ 202_

CAPOGRUPPO MANDATARIA: PROGER

MANDANTI: PROGIN — Progettazione Grandi Infrastrutture; SINA

Direttore Tecnico:
Dott. Ing. Lorenzo INFANTE
Ordine degli Ingegneri della Provincia di Salerno n. 3446

OPERE D'ARTE MINORI
Muro in dx dal km 1+447 al km 1+526
Armatura - tav. 3

CODICE PROGETTO	NOME FILE	REVISIONE	SCALA:
DP RM368 E23	CODICE ELAB. T01OS12STRAR03	C	1:50

REV.	DESCRIZIONE	DATA	REDATTO	VERIFICATO	APPROVATO
C	Emissione a seguito validazione e istruttoria ANAS	02/2024	Silvestri Q.	Valente	Infante
B	Emissione a seguito istruttoria ANAS	06/2023	Silvestri Q.	Valente	Infante
A	Prima emissione	10/2022	Silvestri Q.	Valente	Infante