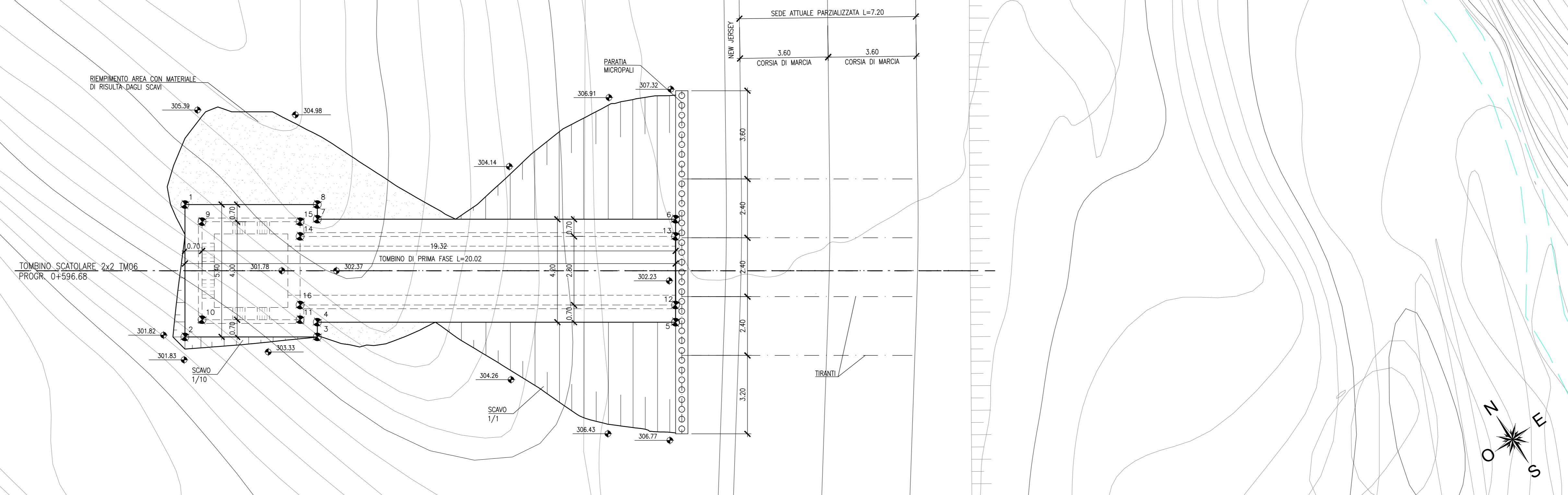
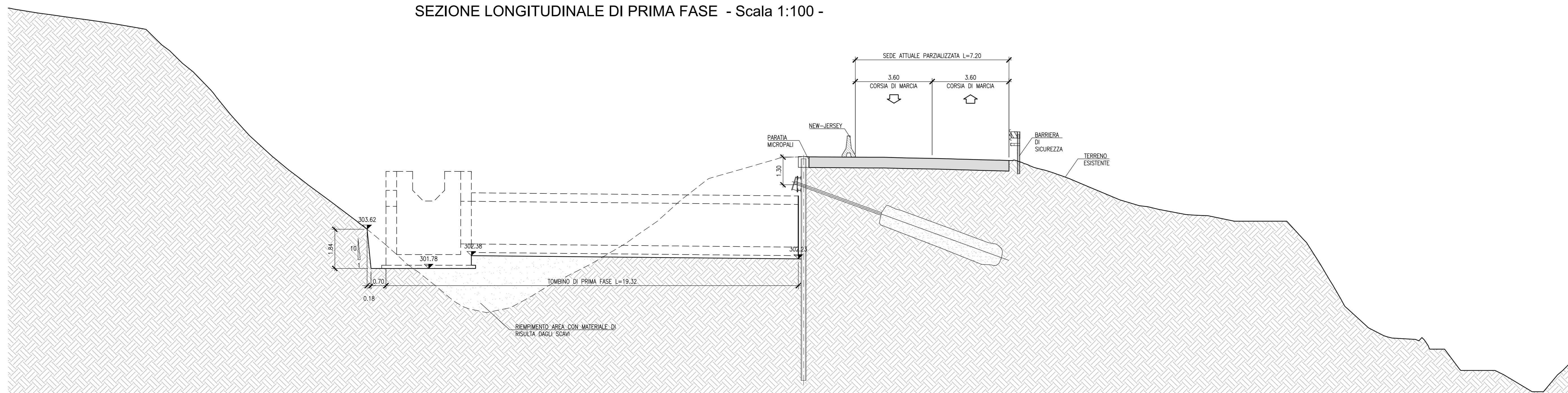


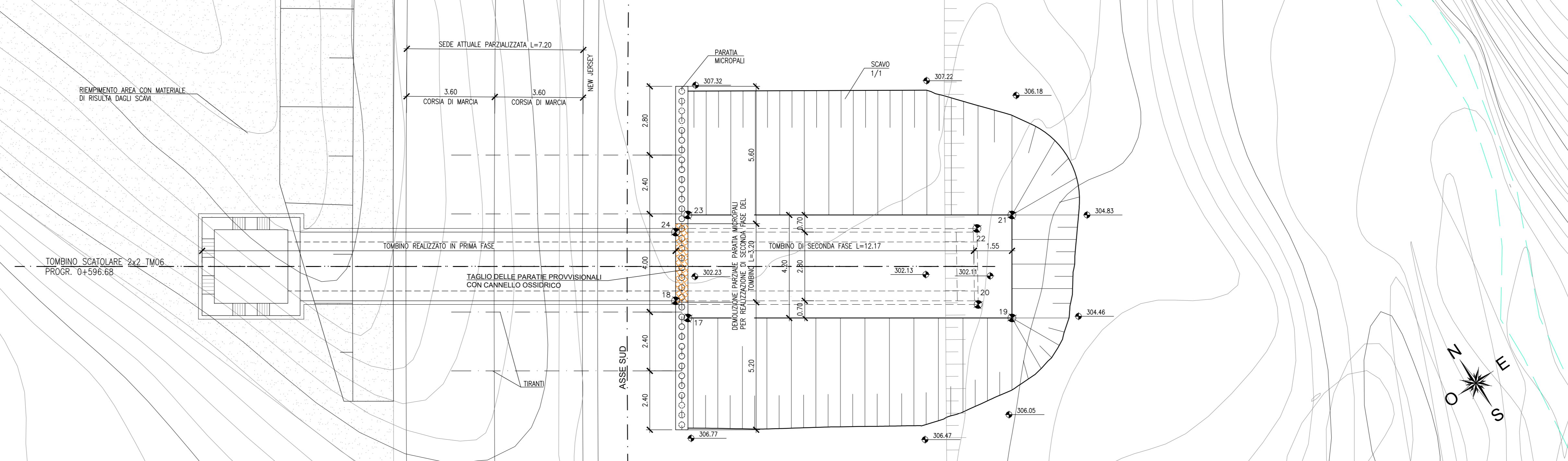
PIANTA SCAVI DI PRIMA FASE - Scala 1:100 -



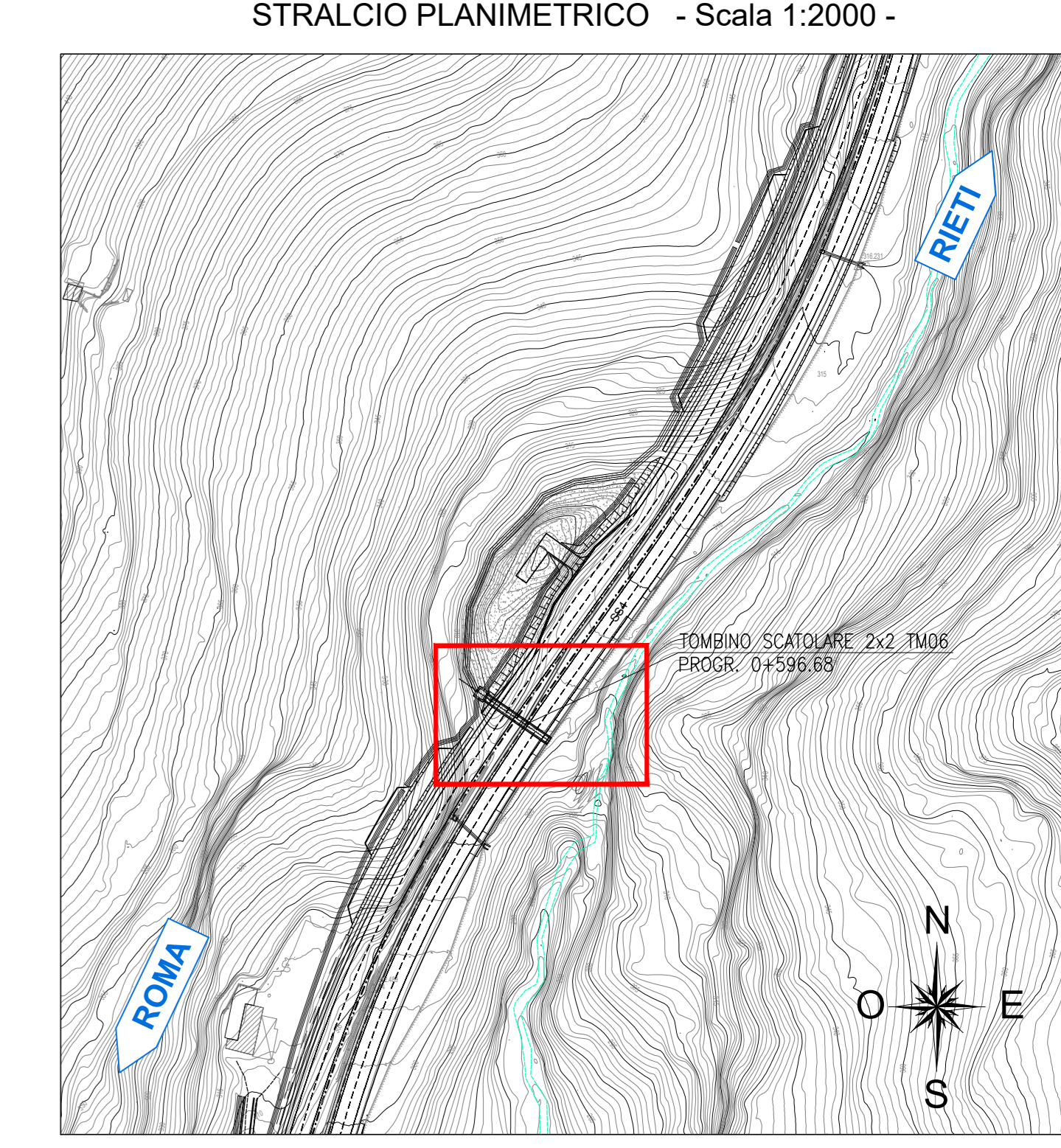
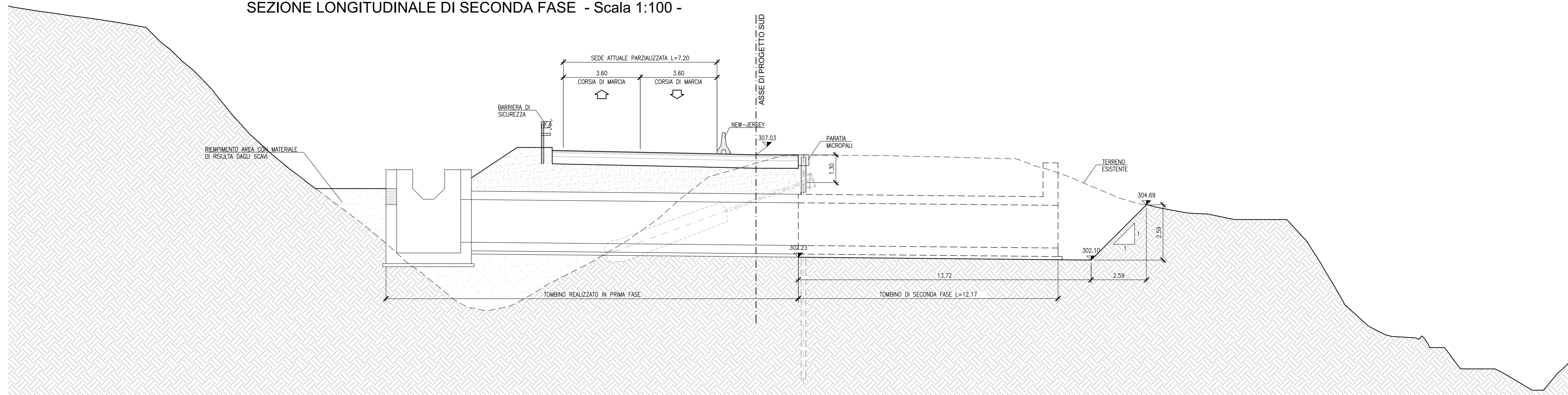
SEZIONE LONGITUDINALE DI PRIMA FASE - Scala 1:100 -



PIANTA SCAVI DI SECONDA FASE - Scala 1:100 -



SEZIONE LONGITUDINALE DI SECONDA FASE - Scala 1:100 -



PUNTI	COORDINATE X,Y	
	X(EST)	Y(NORD)
1	320448,3645	4678436,5379
2	320445,2936	4678433,0261
3	320449,7355	4678429,0252
4	320450,0767	4678429,5188
5	320462,1032	4678421,2043
6	320464,4816	4678424,6590
7	320452,4851	4678432,9735
8	320452,8063	4678433,4671
9	320448,5422	4678435,5640
10	320446,2675	4678432,2736
11	320449,5577	4678429,8991
12	320462,5013	4678421,7801
13	320464,0936	4678424,0832
14	320451,4912	4678432,7956
15	320451,8324	4678433,2893
16	320449,8989	4678430,4926
17	320462,5145	4678420,9199
18	320462,5013	4678421,7801
19	320473,3910	4678413,4005
20	321972,5716	4678414,6356
21	320475,7795	4678416,8552
22	321974,2919	4678417,2150
23	320464,9029	4678424,3747
24	320464,0936	4678424,0832

N.B.: PER LE CARATTERISTICHE DEI TRANTI E DEI MICROPAU SI RIMANDA ALL'ELABORATO TOTM06STRCA01
 N.B.: PER LE CARATTERISTICHE DEI MATERIALI SI RIMANDA ALL'ELABORATO TOTM06STRDIO2A
 ESIGUIRE LE LAVORAZIONI DURANTE IL PERIODO DI MAGRA, COORDINANDOLE IN OGNI CASO CON LE INDICAZIONI DEL SERVIZIO METEOROLOGICO



Direzione Tecnica

STRADA STATALE 4 "VIA SALARIA"
 Adeguamento della piattaforma stradale e messa in sicurezza dal km 56+000 al km 64+000
 Stralcio 1 da pk 0+000 a pk 1+900

PROGETTO ESECUTIVO

COD. RM 368

PROGETTAZIONE: R.T.I.: PROGER S.p.A. (capogruppo mandataria)
 PROGIN S.p.A.
 S.I.N.A. S.p.A. - BRENG S.r.l.

RESPONSABILE INTEGRAZIONI PRESTAZIONI SPECIALISTICHE:
 Dott. Ing. Antonio GRIMALDI (Progin S.p.A.)
Ordine degli Ingegneri della Provincia di Sassari n. 2376

IL GEOLOGO:
 Dott. Geol. Gianluca PANDOLFI ELMI (Progin S.p.A.)
Ordine dei Geologi Regione Umbria n. 461

IL COORDINATORE PER LA SICUREZZA IN FASE DI PROGETTAZIONE:
 Dott. Ing. Michele Curiani (Progin S.p.A.)

VISTO IL RESPONSABILE UNICO DEL PROGETTO:
 Dott. Ing. Paolo NARDUCCI

PROTOCOLLO _____ DATA _____ 202__

CAPOGRUPPO MANDATARIA:

PROGER

MANDANTE:

PROGIN
Direttore Tecnico: Dott. Ing. Lorenzo INFANTE
 Ordine degli Ingegneri della Provincia di Sassari n. 3446


SINA
...M.M.M.

STRALCIO 1
OPERE D'ARTE MINORI
TOMBINO ALLA PROGR. 0+596.68
 Pianta scavi

CODICE PROGETTO	NOME FILE	REVISIONE	SCALA:
DP RM368 E23	T01TM06STRDIO2C.DWG	C	1:100
	CODICE ELAB. T01TM06STRDIO2		

REV.	DESCRIZIONE	DATA	REDATTO	VERIFICATO	APPROVATO
C	Emissione a seguito validazione e istruttoria ANAS	Gennaio 2024	E. AMBASCIANO	P. VALENTE	L. INFANTE
B	Emissione a seguito istruttoria ANAS	Maggio 2023	E. AMBASCIANO	P. VALENTE	L. INFANTE
A	Prima emissione	Agosto 2022	E. AMBASCIANO	P. VALENTE	L. INFANTE