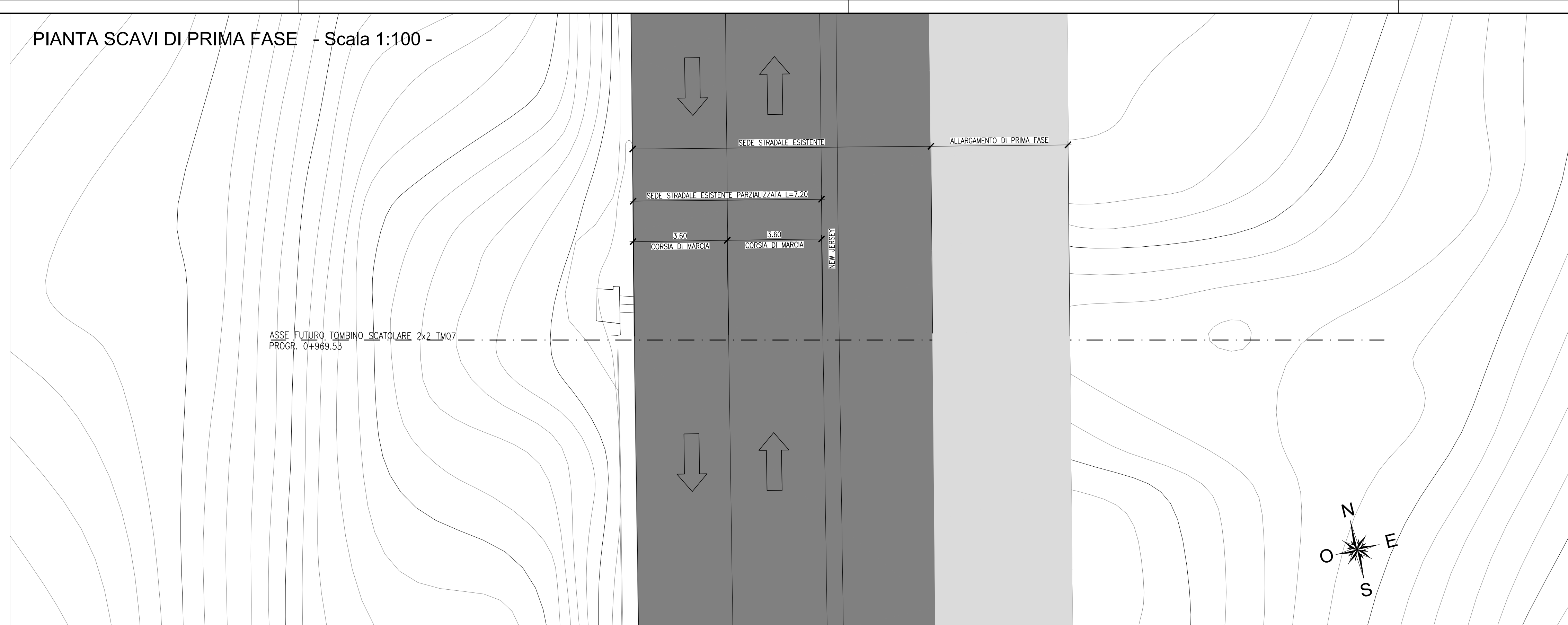
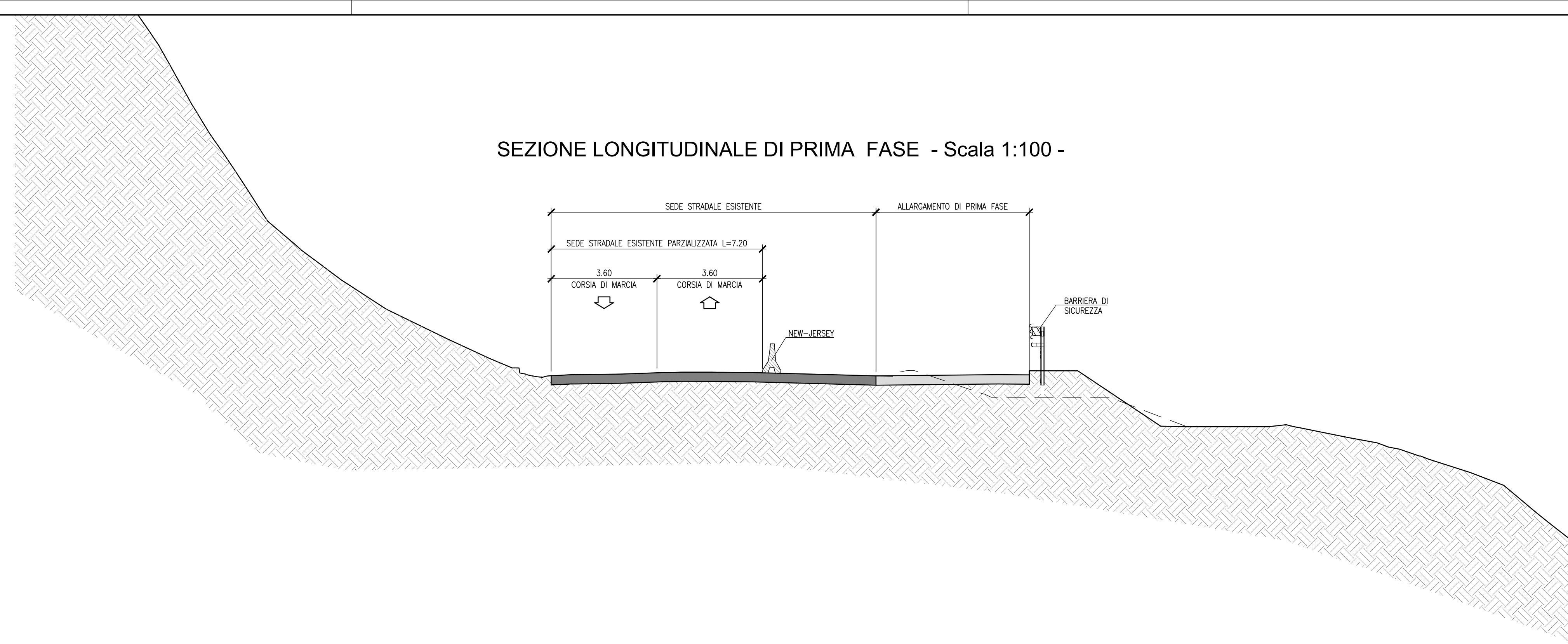


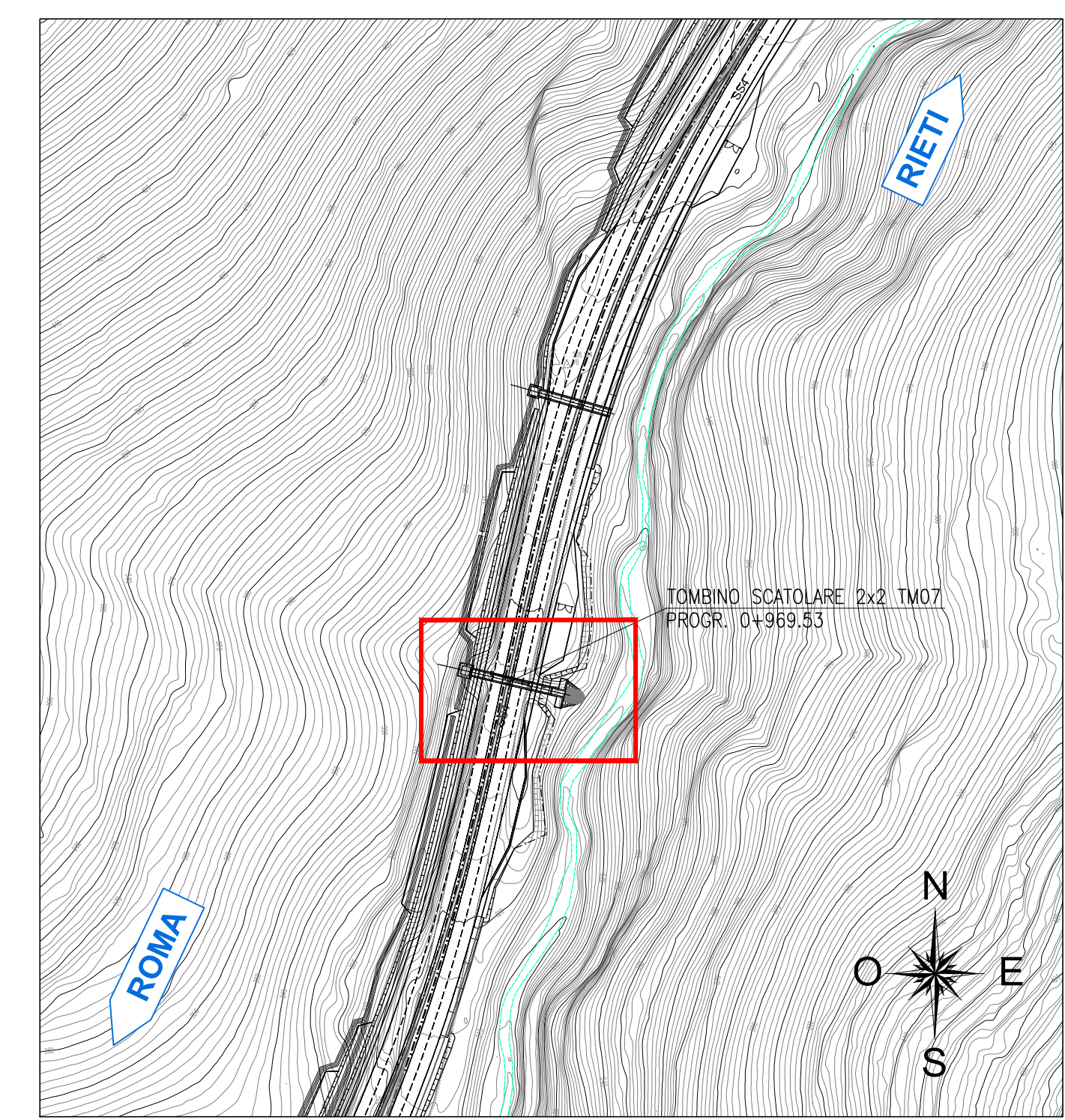
PIANTA SCAVI DI PRIMA FASE - Scala 1:100 -



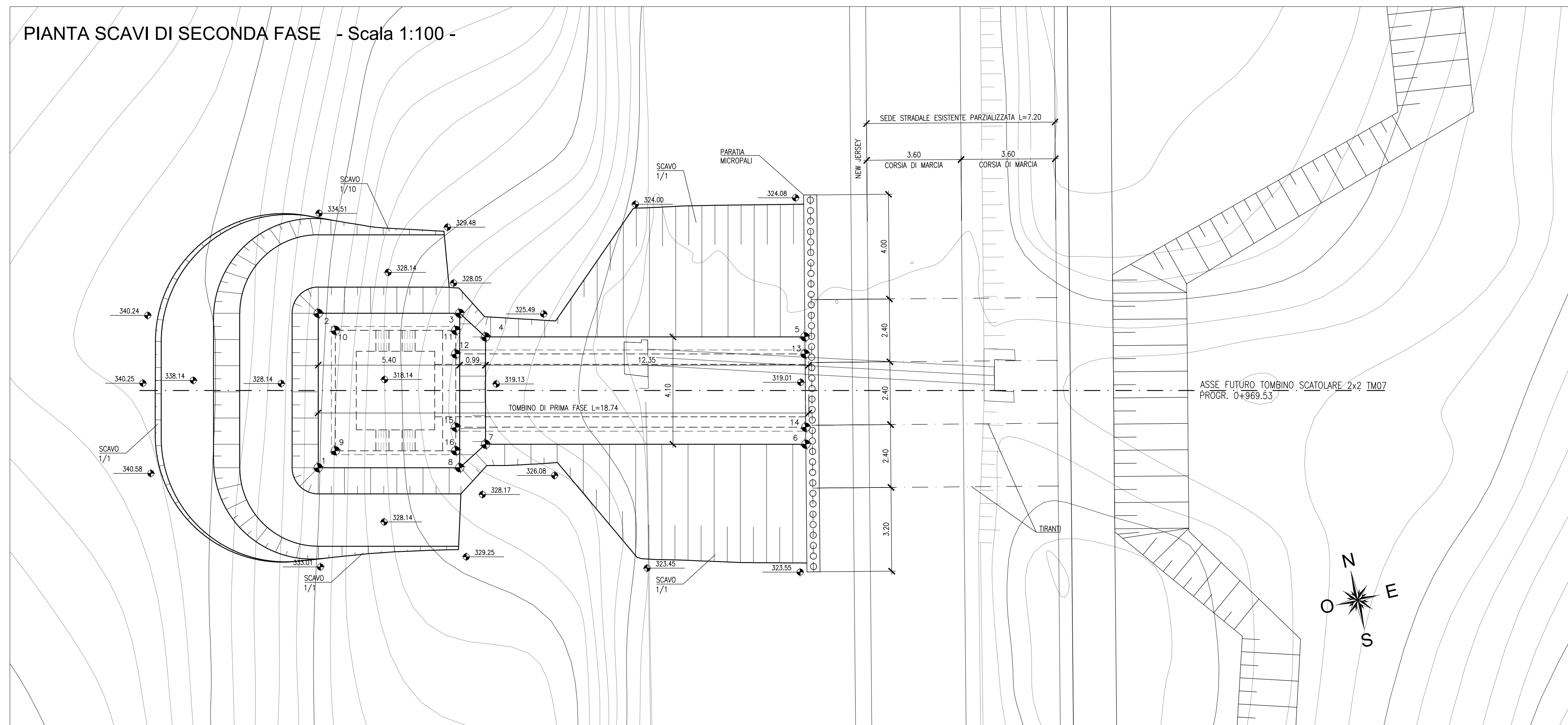
SEZIONE LONGITUDINALE DI PRIMA FASE - Scala 1:100 -



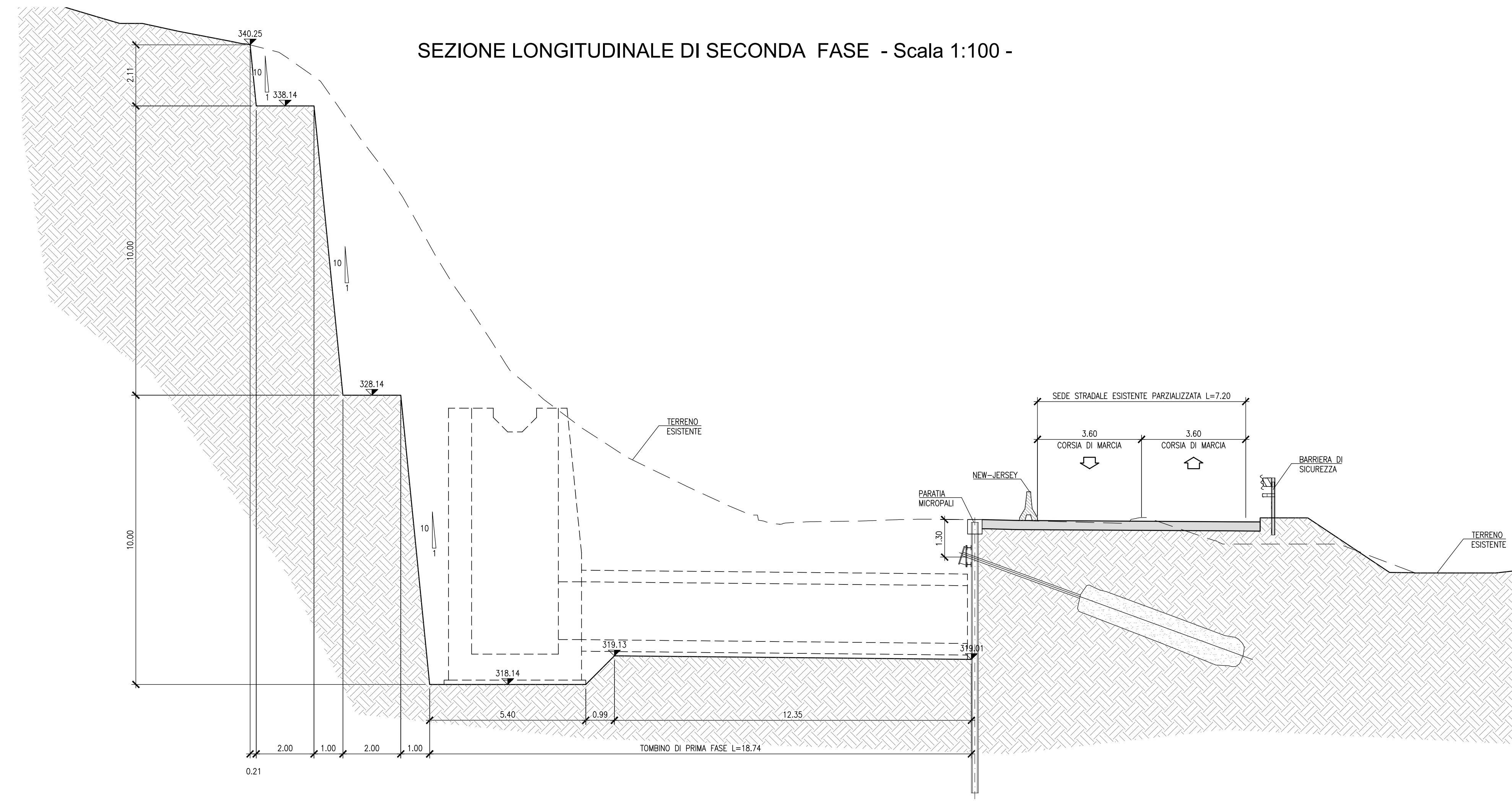
STRALCIO PLANIMETRICO - Scala 1:2000 -



PIANTA SCAVI DI SECONDA FASE - Scala 1:100 -



SEZIONE LONGITUDINALE DI SECONDA FASE - Scala 1:100 -



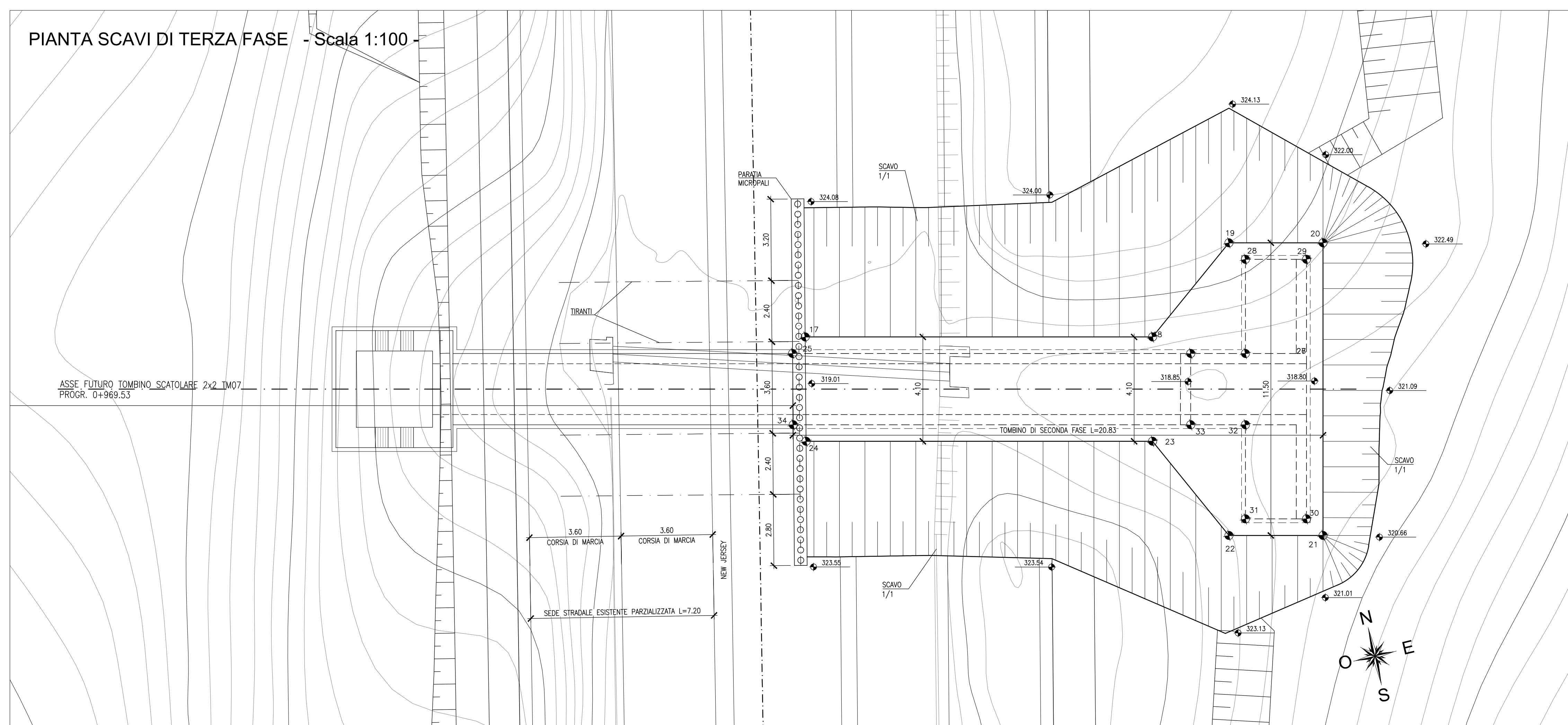
PUNTI	COORDINATE X,Y	
	X (EST)	Y (NORD)
1	320599.7620	467878.3452
2	320601.1370	467876.0875
3	320606.3926	467876.8473
4	320607.1495	467876.7440
5	320619.0159	467878.9430
6	320618.1125	467875.9445
7	320606.2079	467875.7536
8	320605.0376	467877.1050
9	320600.5639	467878.8285
10	320601.6203	467876.3056
11	320606.0974	467876.2491
12	320605.8907	467876.3732
13	320618.8758	467878.3091
14	320618.2563	467875.5784
15	320605.2476	467878.6480
16	320605.0409	467875.7721
17	320619.8062	467878.8283
18	320632.7880	467875.6941
19	320636.5576	467878.6062
20	320640.1587	467875.7564
21	320637.0179	467876.9838
22	320633.9164	467874.4136
23	320631.8464	467871.2037
24	320618.9992	467874.8796
25	320618.8757	467878.3091
26	320634.0999	467875.7167
27	320636.1917	467874.2232
28	320637.0409	467875.8243
29	320639.3768	467875.2731
30	320637.0342	467874.8457
31	320634.6983	467874.8969
32	320635.5481	467875.4980
33	320633.4668	467875.9918
34	320618.2563	467875.5784

N.B.: PER LE CARATTERISTICHE DEI TRATTI E DEI MICROPAU SI RIMANDA ALL'ELABORATO TOT1M07STR0201

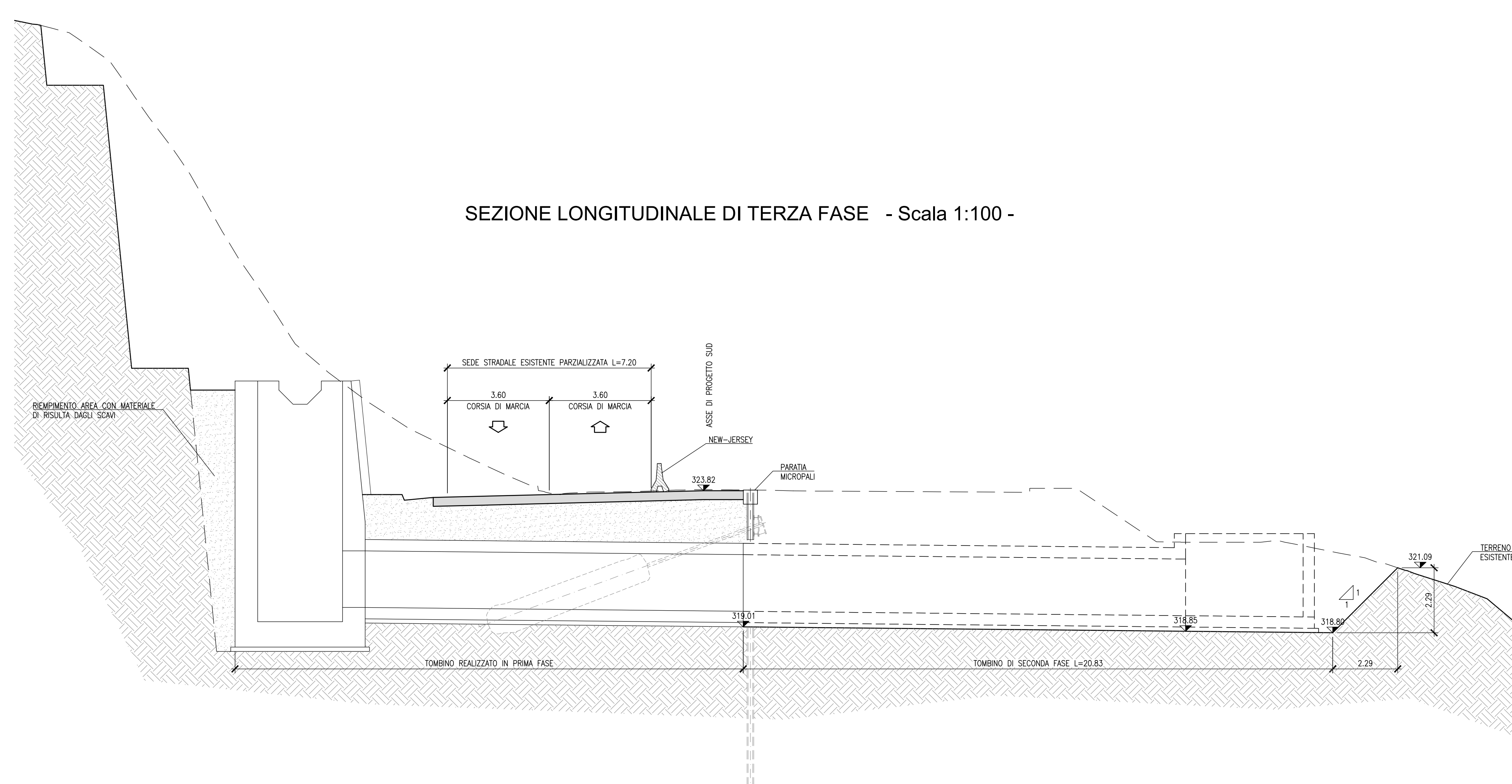
N.B.: PER LE CARATTERISTICHE DEI MATERIALI SI RIMANDA ALL'ELABORATO TOT1M07STR0201A

ESEGUIRE LE LAVORAZIONI DURANTE IL PERIODO DI MAGRA, COORDINANDOLE IN OGNI CASO CON LE INDICAZIONI DEL SERVIZIO METEOROLOGICO.

PIANTA SCAVI DI TERZA FASE - Scala 1:100 -



SEZIONE LONGITUDINALE DI TERZA FASE - Scala 1:100 -





Direzione Tecnica

STRADA STATALE 4 "VIA SALARIA"
Adeguamento della piattaforma stradale e messa in sicurezza dal km 56+000 al km 64+000
Stralcio 1 da pk 0+000 a pk 1+900

COD. RM 368

PROGETTO ESECUTIVO

PROGETTAZIONE: R.T.I.: PROGER S.p.A. (capogruppo mandataria)
PROGIN S.p.A.
S.I.N.A. S.p.A. - BRENG S.r.l.

RESPONSABILE INTEGRAZIONE PRESTAZIONI SPECIALISTICHE:
Dot. Ing. Antonio GRIMALDI (Progin S.p.A.)
Online degli Appalti della Provincia di Napoli n. 2079

IL GEOLOGO:
Dot. Geol. Gianluca PANDOLFI ELM (Progin S.p.A.)
Online del Geologo Regione Toscana n. 417

IL COORDINATORE PER LA SICUREZZA IN FASE DI PROGETTAZIONE:
Dot. Ing. Michele Curiale (Progin S.p.A.)

VISTO IL RESPONSABILE UNICO DEL PROGETTO:
Dot. Ing. Paolo NARDUCCI

CAPOGRUPO MANDATARIA:
PROGER

MANDANT:
PROGIN Direzione Tecnica: Dot. Ing. Lorenzo INFANTE
Online degli Appalti della Provincia di Salerno n. 348

BINA

PROTOCOLLO _____ DATA _____ 202__

STRALCIO 1
OPERE D'ARTE MINORI
TOMBINO ALLA PROGR. 0+969.53
Pianta scavi

CODICE PROGETTO	NOME FILE	REVISIONE	SCALA
DP RM368 E23	TOT1M07STR0202.CDWG	C	1:100
	COND. ELAB. TOT1M07STR0202		

REV.	DESCRIZIONE	DATA	REDATTO	VERIFICATO	APPROVATO
C	Emissione a seguito validazione e istruttoria ANAS	Genno 2024	E. ARBASINO	P. VALENTE	L. INFANTE
B	Emissione a seguito istruttoria ANAS	Maggio 2023	E. ARBASINO	P. VALENTE	L. INFANTE
A	Prima emissione	Agosto 2022	E. ARBASINO	P. VALENTE	L. INFANTE