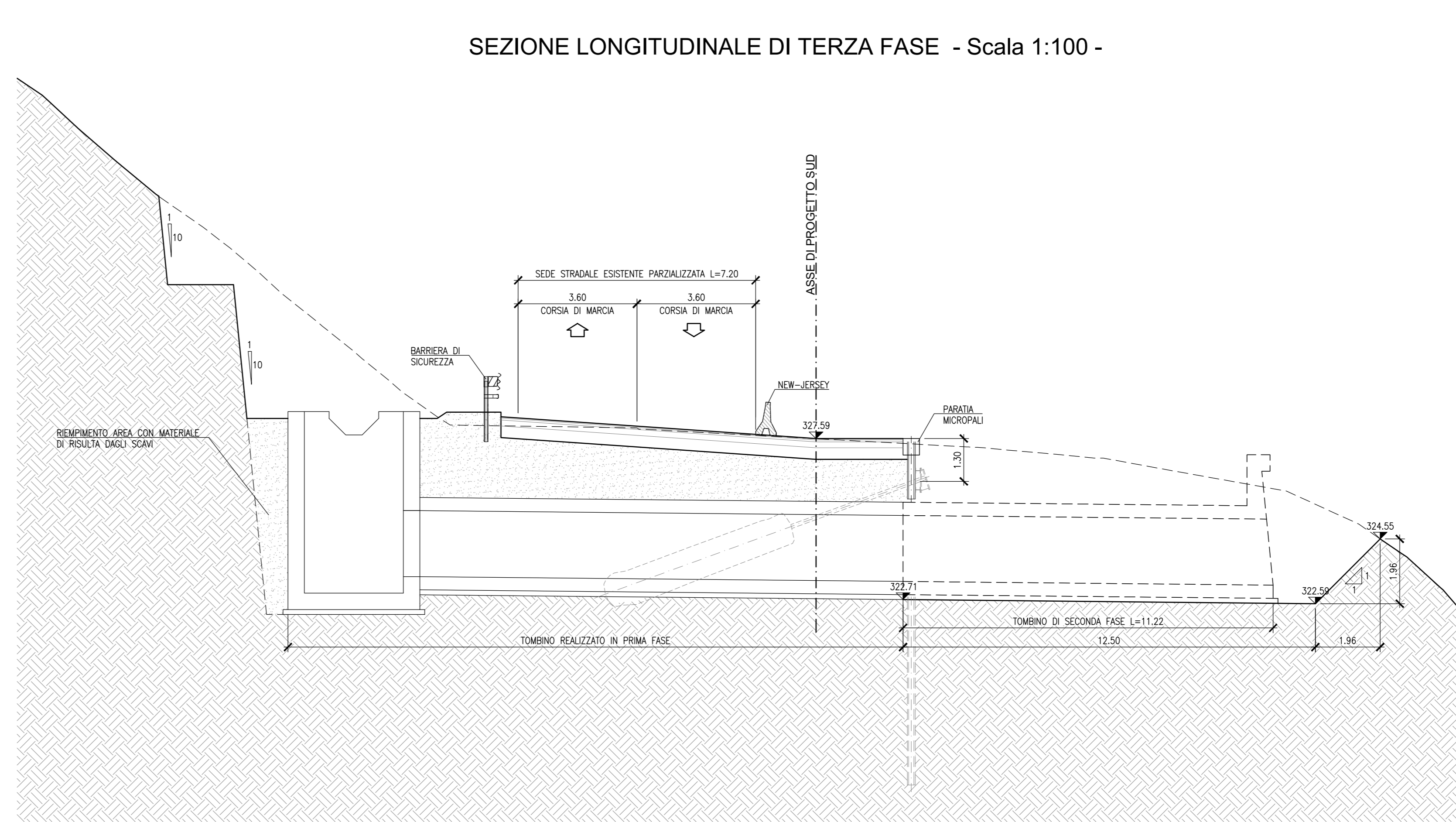
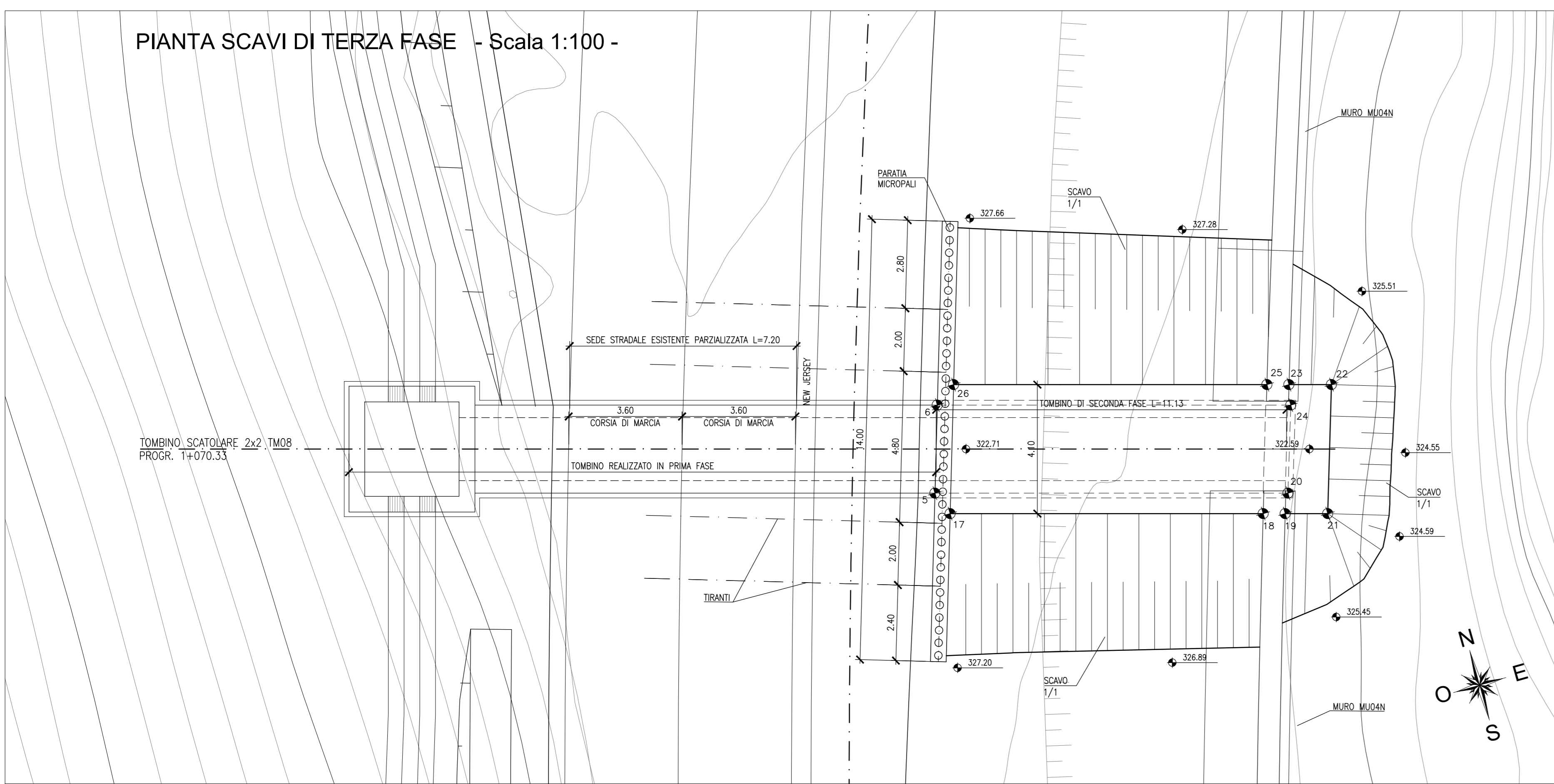
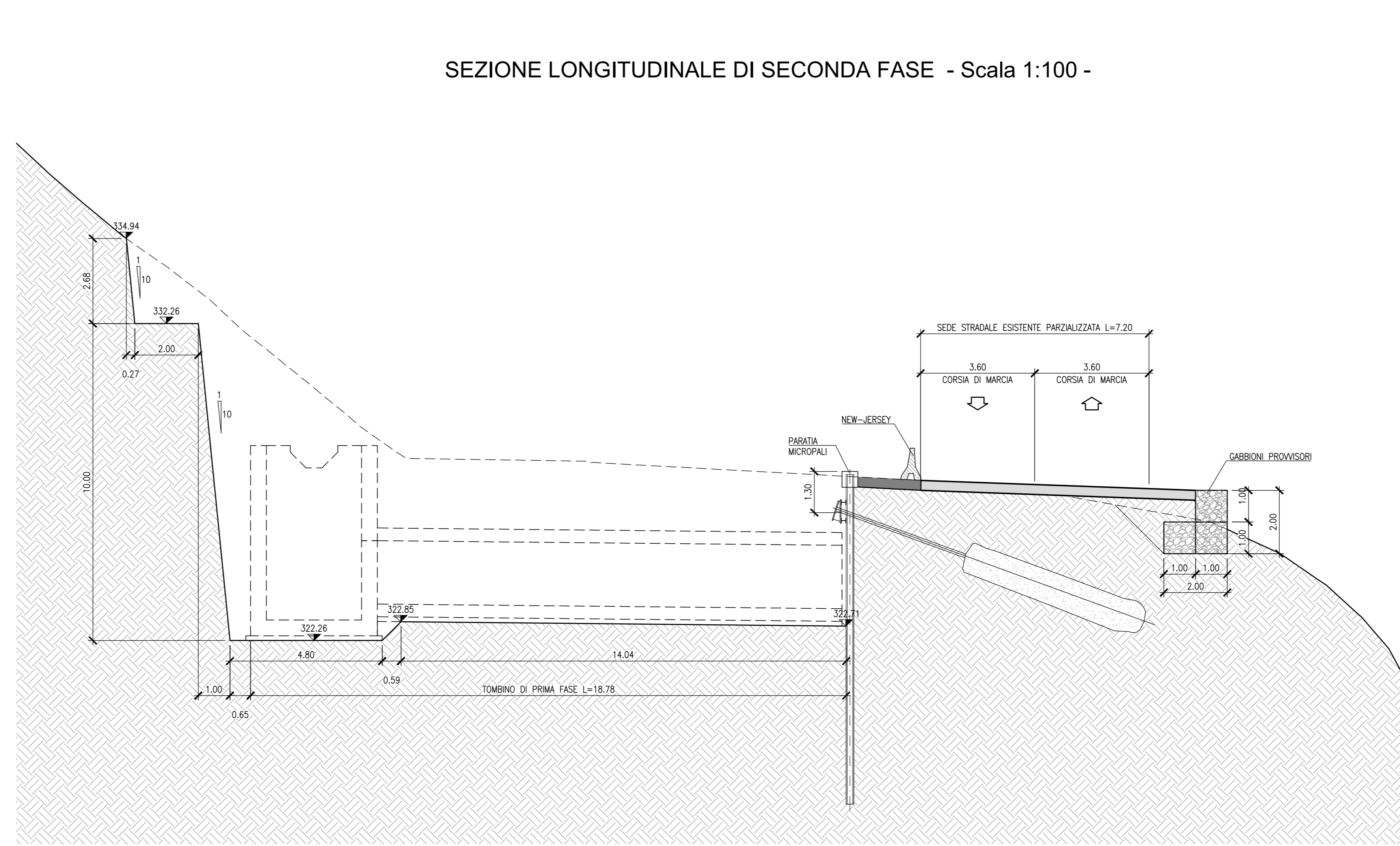
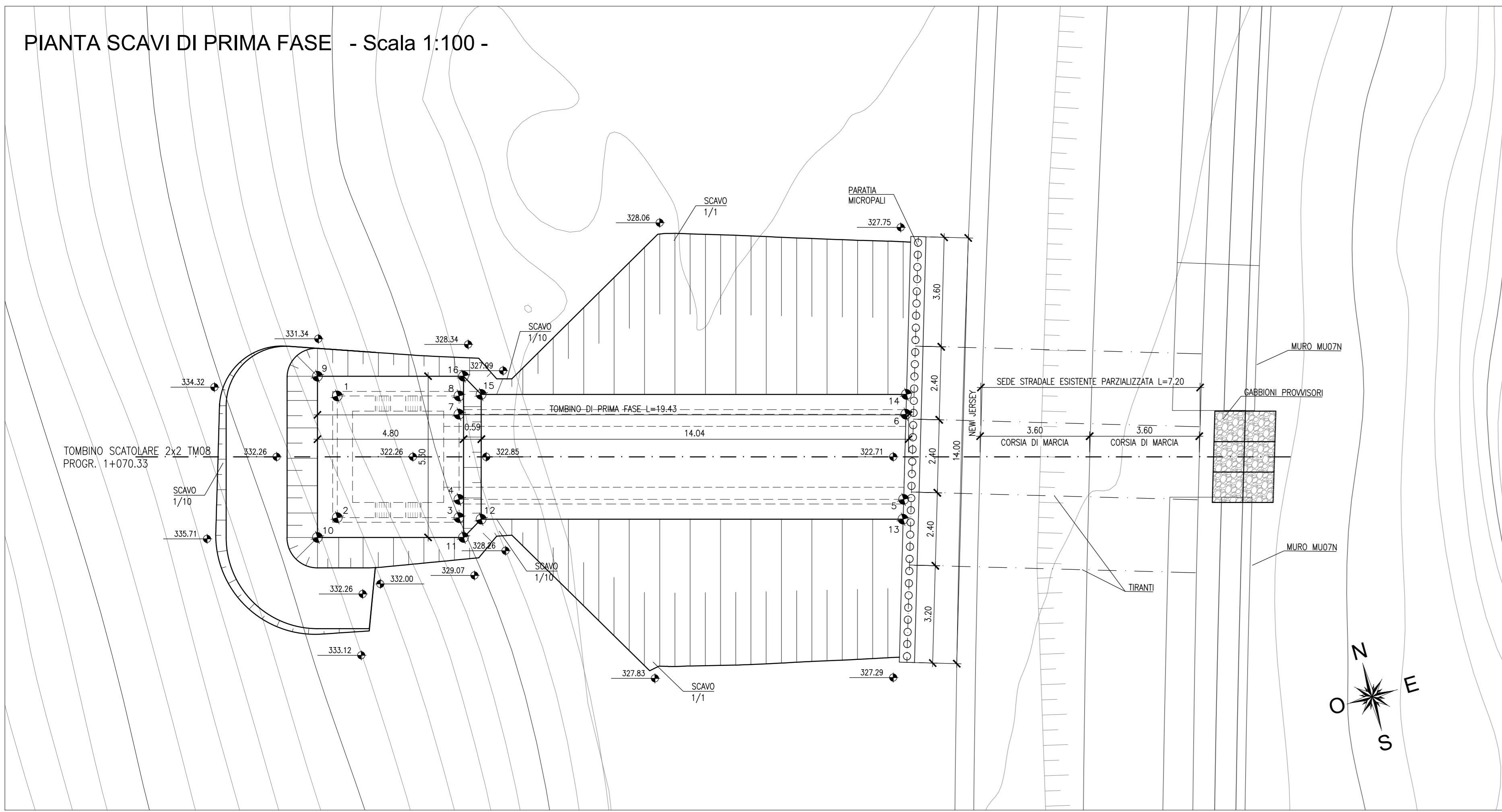


PUNTI	COORDINATE X,Y	
	X(EST)	Y(NORD)
1	320626.2349	4678861.6328
2	320625.1347	4678857.7870
3	320628.3805	4678856.6869
4	320629.1455	4678857.2638
5	320643.1949	4678853.2448
6	320644.0375	4678855.9161
7	320629.9158	4678859.9558
8	320630.0806	4678860.5327
9	320625.7887	4678862.4365
10	320624.3310	4678857.3409
11	320628.3459	4678856.0207
12	320629.6687	4678856.4380
13	320642.9992	4678852.6247
14	320644.2331	4678856.5362
15	320630.3763	4678860.3799
16	320630.4036	4678861.1163
17	320643.4801	4678852.4871
18	320653.0411	4678849.7521
19	320653.7143	4678849.5595
20	320653.9764	4678850.1606
21	320655.0126	4678849.1881
22	320656.2550	4678853.0972
23	320654.9568	4678853.4666
24	320654.8319	4678852.8282
25	320654.2835	4678853.6612
26	320644.7140	4678856.3986

N.B.: PER LE CARATTERISTICHE DEI TRANTI E DEI MICROPALI SI RIMANDA ALL'ELABORATO TOTIMOSTRADIOI

N.B.: PER LE CARATTERISTICHE DEI MATERIALI SI RIMANDA ALL'ELABORATO TOTIMOSTRADIOI

ESeguire LE LAVORAZIONI DURANTE IL PERIODO DI MAGRA, COORDINANDOLE IN OGNI CASO CON LE INDICAZIONI DEL SERVIZIO METEOROLOGICO





Direzione Tecnica

STRADA STATALE 4 "VIA SALARIA"

Adeguamento della piattaforma stradale e messa in sicurezza dal km 56+000 al km 64+000
Stralcio 1 da pk 0+000 a pk 1+900

PROGETTO ESECUTIVO	COD. RM 368		
PROGETTAZIONE: R.T.I.: PROGER S.p.A. (capogruppo mandataria) PROGIN S.p.A. S.I.N.A. S.p.A. - BRENG S.r.l.			
RESPONSABILE INTEGRAZIONI PRESTAZIONI SPECIALISTICHE: Dott. Ing. Antonio GRIMALDI (Progin S.p.A.) <small>Ordine dei Geometri Regione Umbria n. 2376</small>	CAPOGRUPPO MANDATARIA: 		
IL GEOLOGO: Dott. Geol. Gianluca PANDOLFI ELMI (Progin S.p.A.) <small>Ordine dei Geologi Regione Umbria n. 481</small>	MANDANTI:  Direzione Tecnica: Dott. Ing. Lorenzo INFANTE <small>Ordine degli Ingegneri della Provincia di Salerno n. 3448</small>		
IL COORDINATORE PER LA SICUREZZA IN FASE DI PROGETTAZIONE: Dott. Ing. Michele Curtari (Progin S.p.A.)			
VISTO IL RESPONSABILE UNICO DEL PROGETTO: Dott. Ing. Paolo NARDUCCI	PROTOCOZZO _____ DATA _____ 202__		
STRALCIO 1 OPERE D'ARTE MINORI TOMBINO ALLA PROJ. 1+070.33 Pianta scavi			
CODICE PROGETTO DP RM368 E23	NOME FILE T01TM08STRDIO2	REVISIONE C	SCALA: 1:100
CODICE ELAB. T01TM08STRDIO2			
C Emissione a seguito istruttoria validazione B Emissione a seguito istruttoria ANAS A Prima emissione	DATA Febbraio 2024 Maggio 2023 Settembre 2022	REDATTO M. BOCCARDI E. ABBASCIANO P. VALENTE	VERIFICATO P. VALENTE L. INFANTE L. INFANTE
REV. DESCRIZIONE	DATA	REDATTO	VERIFICATO APPROVATO