SCAVI E BONIFICHE	
STERRO	4.57 mq
RILEVATI	
TERRENO VEGETALE	2.60 m
SOVRASTRUTTURA STRADALE	
STRATO DI USURA	6.47 m
STRATO DI BINDER	6.47 m
STRATO DI BASE	6.47 m
STRATO DI FONDAZIONE	0.97 mq
MANUFATTI	
CANALETTA	0.34 mq

SEZIONE N. : 1
Q. PROGETTO : 280.47
DIST.PROG. : 0+000.00



SCALA 1:200

Q.RIF. 268.00

QUOTE TERRENO	276.36 · 281.00 · 281.00 · 280.92 · 280.56 · 280.47 · 280.47 · 280.37 · 280.61 · 280.62 · 280.78 · 281.00 · 280.99 · 281.28 · 283.48 · 285.00 · 285.40 · 287.02
DIST.PARZIALI TERRENO	6.99 · 1.46 · 4.24 · 4.30 · 3.01 · 3.20 · 0.59 · 0.77 · [illegible] · 3.29 · 2.81 · 1.39 · 6.96
QUOTE PROGETTO	280.39 · 280.40 · 280.47 · 280.40 · 280.39
DIST.PARZIALI PROGETTO	3.00 · 3.00

SCAVI E BONIFICHE	
STERRO	4.03 mq
RILEVATI	
TERRENO VEGETALE	3.57 m
SOVRASTRUTTURA STRADALE	
STRATO DI USURA	7.96 m
STRATO DI BINDER	7.96 m
STRATO DI BASE	7.96 m
STRATO DI FONDAZIONE	1.69 mq

SEZIONE N. : 2
Q. PROGETTO : 281.04
DIST.PROG. : 0+020.00

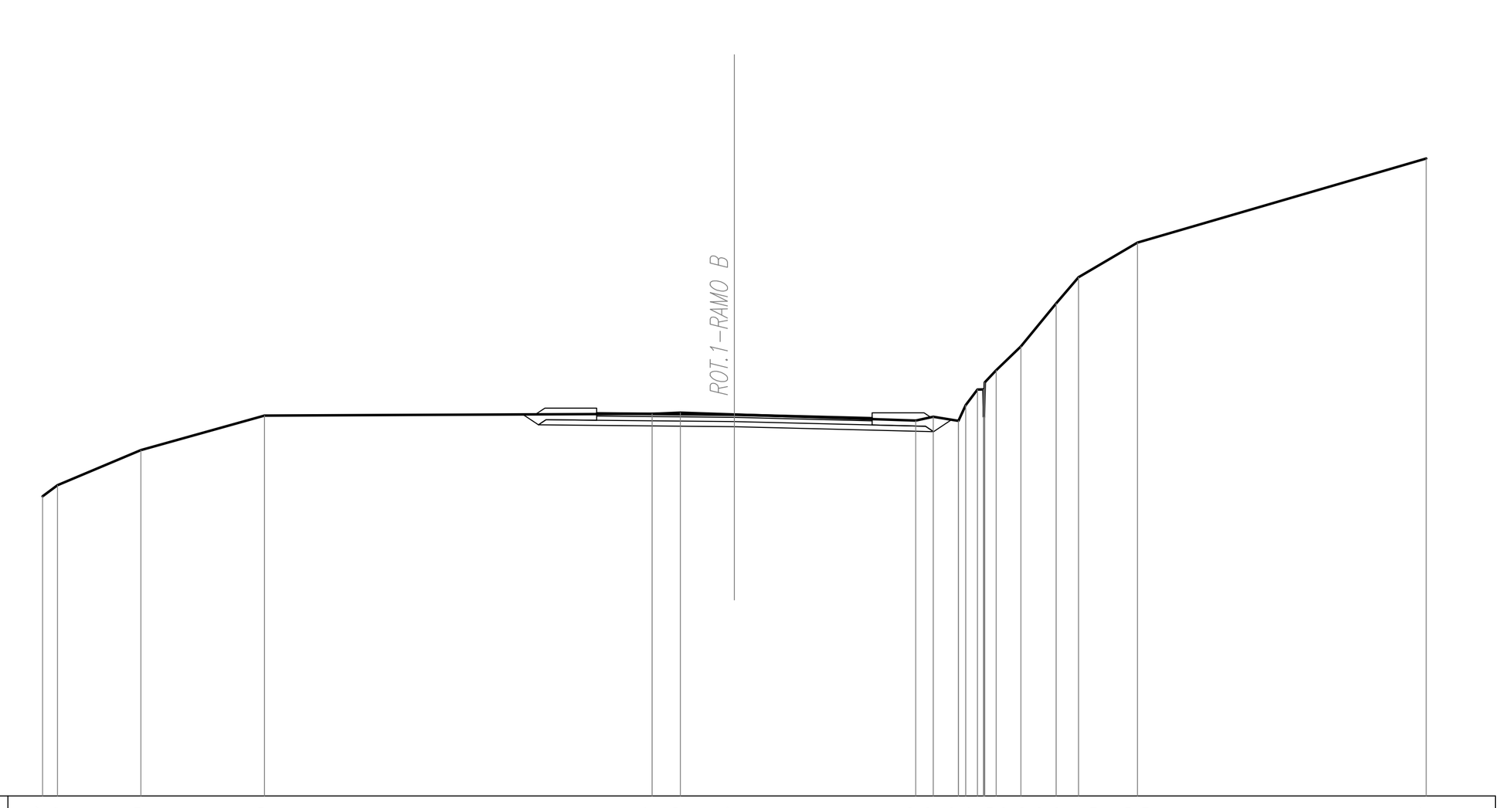

SCALA 1:200

Q.RIF. 270.00

QUOTE TERRENO	278.67 · 278.99 · 280.00 · 281.00 · 281.05 · 281.08 · 281.03 · 280.86 · 280.96 · 280.85 · [illegible] · 281.76 · 280.96 · 281.31 · 283.00 · 284.24 · 285.00 · 286.00 · 288.43
DIST.PARZIALI TERRENO	0.43 · 2.41 · 3.57 · 11.21 · 0.82 · 1.56 · 5.24 · 0.51 · 0.73 · 0.34 · 0.33 · 0.71 · 1.02 · 0.65 · 1.70 · 8.35
QUOTE PROGETTO	281.08 · 281.07 · 281.04 · 280.96 · 280.94
DIST.PARZIALI PROGETTO	0.98 · 3.00 · 3.00 · 0.98

SCAVI E BONIFICHE	
STERRO	3.62 mq
RILEVATI	
TERRENO VEGETALE	3.97 m
SOVRASTRUTTURA STRADALE	
STRATO DI USURA	8.02 m
STRATO DI BINDER	8.00 m
STRATO DI BASE	8.00 m
STRATO DI FONDAZIONE	1.69 mq

SEZIONE N. : 3
Q. PROGETTO : 281.54
DIST.PROG. : 0+040.00

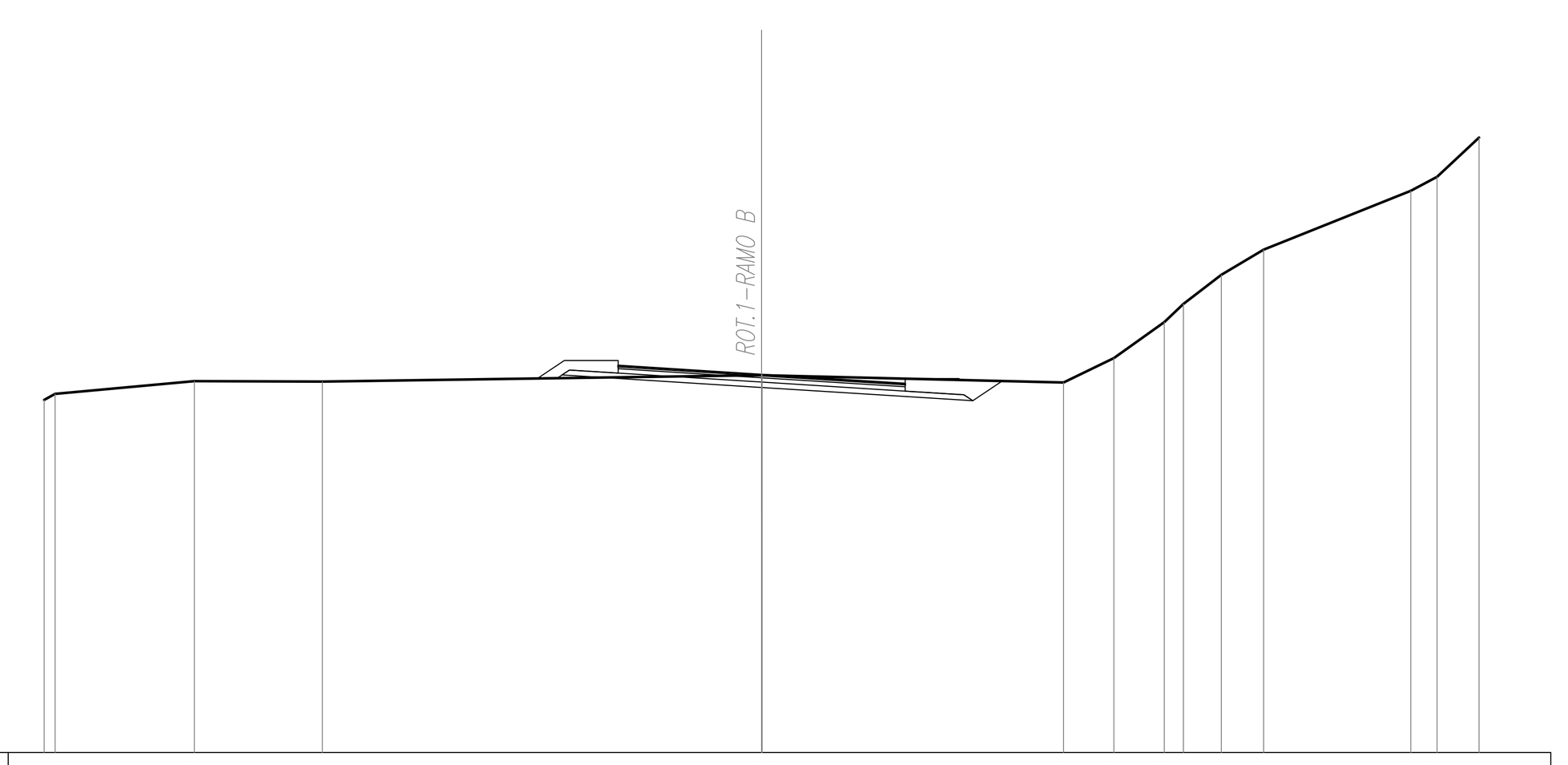

SCALA 1:200

Q.RIF. 271.00

QUOTE TERRENO	280.83 · 281.00 · 281.36 · 281.34 · 281.52 · 281.52 · 281.32 · 282.00 · 283.00 · 283.51 · 284.32 · 285.02 · 286.66 · 287.05 · 288.15
DIST.PARZIALI TERRENO	3.88 · 3.57 · 12.24 · 8.40 · 1.40 · 1.40 · 0.53 · 1.06 · 1.18 · 4.10 · 0.73 · 1.17
QUOTE PROGETTO	281.79 · 281.73 · 281.54 · 281.35 · 281.29
DIST.PARZIALI PROGETTO	1.00 · 3.00 · 3.00 · 1.00

SCAVI E BONIFICHE	
STERRO	3.27 mq
RILEVATI	
TERRENO VEGETALE	3.52 m
SOVRASTRUTTURA STRADALE	
STRATO DI USURA	7.97 m
STRATO DI BINDER	7.96 m
STRATO DI BASE	7.96 m
STRATO DI FONDAZIONE	1.42 mq
MANUFATTI	
CANALETTA	0.17 mq

SEZIONE N. : 4
Q. PROGETTO : 281.80
DIST.PROG. : 0+060.00

SCALA 1:200

Q.RIF. 271.00

QUOTE TERRENO	281.07 · 281.73 · 281.74 · 281.74 · 281.84 · 281.79 · 281.38 · 281.37 · 283.00 · 284.00 · 284.93 · 286.81 · 288.47
DIST.PARZIALI TERRENO	19.94 · 2.72 · 5.72 · 2.36 · 0.82 · 2.92 · 1.04 · 0.71 · 1.50 · 2.07
QUOTE PROGETTO	281.99 · 281.94 · 281.80 · 281.65 · 281.60
DIST.PARZIALI PROGETTO	1.00 · 3.00 · 3.00 · 0.96

SCAVI E BONIFICHE	
STERRO	4.85 mq
RILEVATI	
TERRENO VEGETALE	3.52 m
SOVRASTRUTTURA STRADALE	
STRATO DI USURA	8.87 m
STRATO DI BINDER	8.87 m
STRATO DI BASE	8.87 m
STRATO DI FONDAZIONE	1.82 mq

SEZIONE N. : 5
Q. PROGETTO : 282.00
DIST.PROG. : 0+080.00

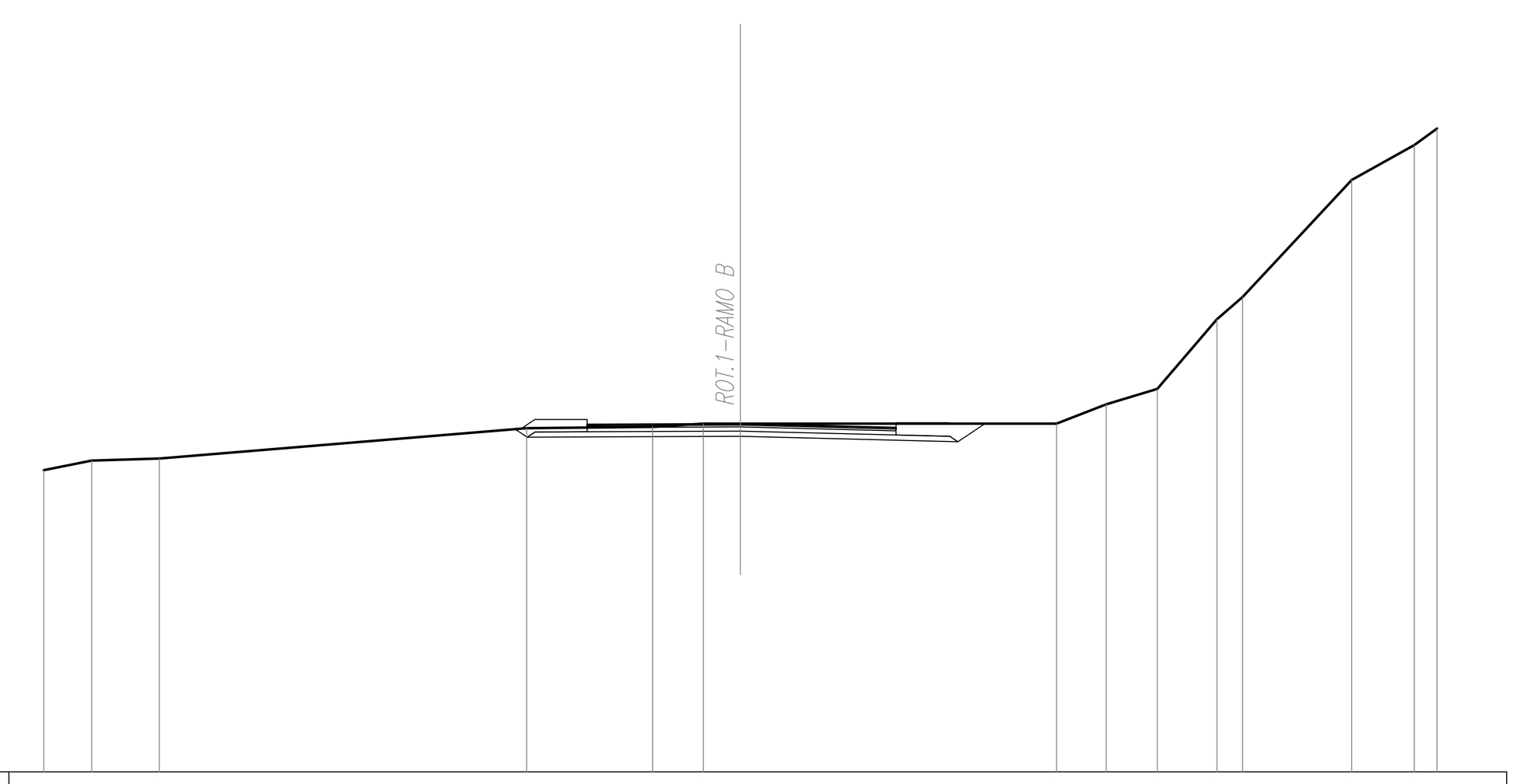

SCALA 1:200

Q.RIF. 272.00

QUOTE TERRENO	280.66 · 280.94 · 281.00 · 281.87 · 281.91 · 282.00 · 282.00 · 282.00 · 282.56 · 283.00 · 285.00 · 285.64 · 289.00 · 290.00 · 290.47
DIST.PARZIALI TERRENO	1.38 · 1.94 · 10.55 · 3.61 · 1.46 · 1.06 · 9.08 · 1.43 · 1.47 · 1.71 · 0.74 · 3.13 · 1.80 · 0.65
QUOTE PROGETTO	281.98 · 281.98 · 282.00 · 281.92 · 281.89
DIST.PARZIALI PROGETTO	1.40 · 3.00 · 3.00 · 1.47

SCAVI E BONIFICHE	
STERRO	7.40 mq
RILEVATI	
TERRENO VEGETALE	5.01 m
SOVRASTRUTTURA STRADALE	
STRATO DI USURA	10.95 m
STRATO DI BINDER	10.95 m
STRATO DI BASE	10.95 m
STRATO DI FONDAZIONE	1.89 mq
MANUFATTI	
CANALETTA	0.17 mq

SEZIONE N. : 6
Q. PROGETTO : 282.01
DIST.PROG. : 0+100.00

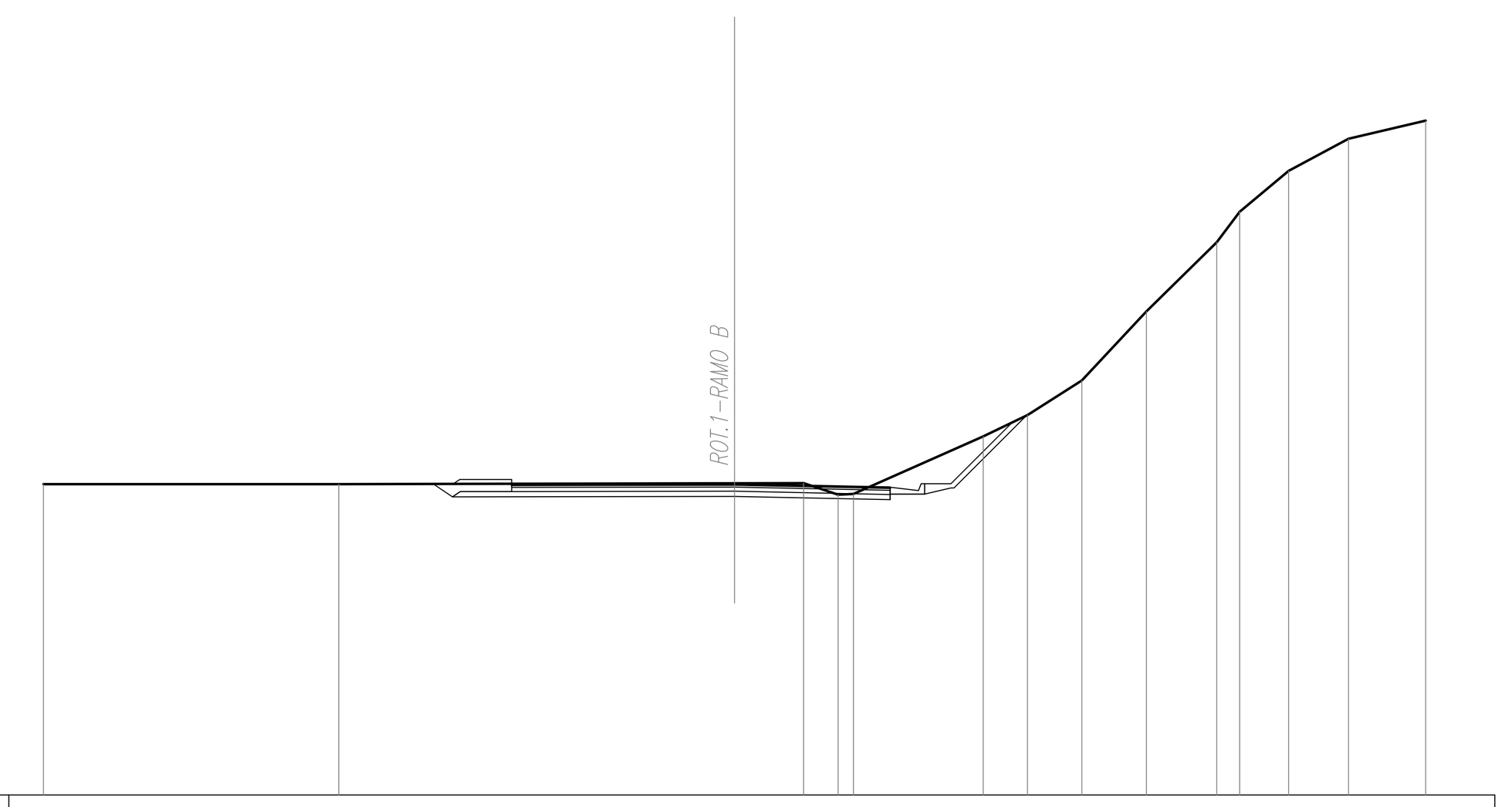

SCALA 1:200

Q.RIF. 273.00

QUOTE TERRENO	282.00 · 282.00 · 282.02 · 282.03 · 281.70 · 281.72 · 283.38 · 284.00 · 285.00 · 287.00 · 289.00 · 289.89 · 291.07 · 292.00 · 292.52
DIST.PARZIALI TERRENO	8.55 · 11.45 · 2.00 · 1.00 · 0.44 · 3.76 · 1.28 · 1.57 · 1.87 · 2.04 · 0.66 · 1.41 · 1.74 · 2.23
QUOTE PROGETTO	282.00 · 282.00 · 282.01 · 281.94 · 281.91
DIST.PARZIALI PROGETTO	3.45 · 3.00 · 3.00 · 1.50

SCAVI E BONIFICHE	
STERRO	3.54 mq
RILEVATI	
TERRENO VEGETALE	1.75 m
SOVRASTRUTTURA STRADALE	
STRATO DI USURA	9.12 m
STRATO DI BINDER	9.12 m
STRATO DI BASE	9.12 m
STRATO DI FONDAZIONE	1.62 mq

SEZIONE N. : 7
Q. PROGETTO : 282.09
DIST.PROG. : 0+118.40

SCALA 1:200

Q.RIF. 271.00

QUOTE TERRENO	281.54 · 281.64 · 282.00 · 282.04 · 282.10 · 281.99 · 281.99 · 282.00 · 281.77 · 281.73 · 281.50 · 282.24 · 282.13 · 282.04 · 282.00 · 282.59 · 283.00 · 284.00 · 287.00 · 288.38
DIST.PARZIALI TERRENO	0.90 · 6.71 · 2.77 · 8.74 · 0.49 · 0.57 · 5.96 · 1.48 · 0.85 · 1.47 · 3.76 · 5.57
QUOTE PROGETTO	282.16 · 282.14 · 282.09 · 282.03 · 282.00
DIST.PARZIALI PROGETTO	1.00 · 3.00 · 3.00 · 2.12

anas
Direzione Tecnica

STRADA STATALE 4 "VIA SALARIA"

Adeguamento della piattaforma stradale e messa in sicurezza dal km 56+000 al km 64+000
Stralcio 1 da pk 0+000 a pk 1+900

PROGETTO ESECUTIVO

COD. RM 368

PROGETTAZIONE: R.T.I.: PROGER S.p.A. (capogruppo mandataria)
PROGIN S.p.A.
S.I.N.A. S.p.A. - BRENG S.r.l.

RESPONSABILE INTEGRAZIONE PRESTAZIONI SPECIALISTICHE:
Dott. Ing. Antonio GRIMALDI (Progin S.p.A.)
Ordine degli Ingegneri della Provincia di Napoli n. 23799

IL GEOLOGO:
Dott. Geol. Gianluca PANDOLFI ELMI (Progin S.p.A.)
Ordine dei Geologi Regione Umbria n. 467

IL COORDINATORE PER LA SICUREZZA IN FASE DI PROGETTAZIONE:
Dott. Ing. Michele Curiale (Progin S.p.A.)

VISTO: IL RESPONSABILE UNICO DEL PROGETTO:
Dott. Ing. Paolo NARDOCCI

CAPOGRUPPO MANDATARIA:
PROGER

MANDANTI:
PROGIN Progettazione Grandi Infrastrutture
Direttore Tecnico:
Dott. Ing. Lorenzo INFANTE
Ordine degli Ingegneri della Provincia di Salerno n. 3446
SINA
BRENG

PROTOCOLLO | DATA _____ 202_

INTERSEZIONI E SVINCOLI
ROTATORIA 1
Sezioni trasversali - Ramo B

CODICE PROGETTO	NOME FILE / CODICE ELAB.	REVISIONE	SCALA:
DP RM368 E23	V01PS40TRASZ03	A	1:200

REV.	DESCRIZIONE	DATA	REDATTO	VERIFICATO	APPROVATO
B	Emissione a seguito istruttoria ANAS e validazione ITS	Febbraio 2024	L.Mazzoni	R.Velotta	L.Infante
A	Emissione a seguito istruttoria ANAS	Maggio 2023	L.Mazzoni	R.Velotta	L.Infante