




**REGIONE CAMPANIA  
PROVINCIA DI CASERTA  
COMUNE DI CANCELLO ARNONE**



**PROGETTO PER LA REALIZZAZIONE DI UNA SE RTN DI TRASFORMAZIONE  
380/150KV CON RACCORDI AEREI ALLA LINEA 380KV "PATRIA-GARIGLIANO"**





**STARENERGIA**

StarEnergia srl  
sede legale Via Francesco Giordani n. 42  
800122 Napoli.IVA 05769401216 PEC: [starenergia@pec.it](mailto:starenergia@pec.it)

**Studio per il rispetto del principio dell'invarianza idraulica e idrologica**

**- ELENCO ELABORATI -**

<p><b>PROGETTISTA</b></p> <p><b>ing. Angelo Morlando</b> iscritto all'Ordine degli Ingegneri al n° 2446 dal 02.06.2000 ingegnere civile - indirizzo idraulico</p> <p>Esperto in Ingegneria Idraulica - Certificazione n° CEB-488-PT22</p>  	<p><b>PROPONENTE</b></p> <p><b>CAMPANIA SOLARE s.r.l.</b> sede legale Via F. Giordani n. 42 800122 Napoli Tel.+39 081 060 7743 Fax +39 081 060 7876 Rea - NA1051228 – C.F. e P.IVA 09700581219 mail: <a href="mailto:campaniasolare@starenergia.com">campaniasolare@starenergia.com</a> PEC: <a href="mailto:campaniasolare@pecditta.com">campaniasolare@pecditta.com</a> Cod. Univoco 5RU082D</p>	<p><b>SCALA</b></p> <p style="font-size: 2em;">-</p> <p><b>TAVOLA</b></p> <p style="font-size: 1.5em;">SII-EE</p>
---	--	---

Revisioni e coordinamento: ing. Roberto Caldara

Rev.	Data:	Redattore :
Rev. 00	gennaio 2023	ing. Angelo Morlando

**Studio per il rispetto del principio dell'invarianza idraulica inerente al "PROGETTO PER LA REALIZZAZIONE DI UNA SE RTN DI TRASFORMAZIONE 380/150KV CON RACCORDI AEREI ALLA LINEA 380KV "PATRIA-GARIGLIANO"**

<b>--- ELENCO ELABORATI ---</b>					
<b>ELABORATI DESCRITTIVI</b>					
<b>Prog.</b>	<b>N° Elab.</b>	<b>Descrizione</b>	<b>Scala</b>	<b>N° revisione</b>	<b>Data</b>
1	SII-EE	Elenco elaborati	-	00	gennaio 2023
2	SII-REL	Relazione	-	00	gennaio 2023
3	SII-FOTO	Documentazione fotografica con coni ottici e individuazione grafica del reticolo idrografico esistente	1 : 2.000	00	gennaio 2023
<b>ELABORATI GRAFICI</b>					
<b>Prog.</b>	<b>N° Elab.</b>	<b>Descrizione</b>	<b>Scala</b>	<b>N° revisione</b>	<b>Data</b>
1	SII-EG.01	Corografia generale I.G.M. di inquadramento dell'area di studio e dell'area d'intervento	1 : 50.000	00	gennaio 2023
2	SII-EG.02	Corografia I.G.M. contenente l'individuazione dell'area di studio e dell'area d'intervento con riferimento all'orografia dell'area, al sistema di trasporti e degli altri servizi esistenti e al reticolo idrografico	1 : 25.000	00	gennaio 2023
3	SII-EG.03	Sovrapposizione dell'area d'intervento sulla carta del Piano Stralcio di Assetto Idrogeologico - <b>Rischio di Frana</b>	1 : 25.000	00	gennaio 2023
4	SII-EG.04	Sovrapposizione dell'area d'intervento sulla carta della Variante al PSDA <b>Rischio idraulico</b>	1 : 25.000	00	gennaio 2023
5	SII-EG.05	Sovrapposizione dell'area d'intervento sulla <b>Tavola A del Consorzio Generale di Bonifica del Bacino Inferiore del Volturno</b>	1 : 25.000	00	gennaio 2023
6	SII-EG.06.A	<b>Piano Urbanistico Comunale di Cancellò ed Arnone</b> Sovrapposizione dell'area d'intervento sulla <b>carta idrogeologica (GE04)</b>	1 : 20.000	00	gennaio 2023
7	SII-EG.06.B	<b>Piano Urbanistico Comunale di Cancellò ed Arnone</b> Sovrapposizione dell'area d'intervento sulla <b>carta dei vincoli (CS11)</b>	1 : 10.000	00	gennaio 2023
8	SII-EG.06.C	<b>Piano Urbanistico Comunale di Cancellò ed Arnone</b> Sovrapposizione dell'area d'intervento sulla <b>analisi territoriale PTCP (CS03a)</b>	varie	00	gennaio 2023
9	SII-EG.06.D	<b>Piano Urbanistico Comunale di Cancellò ed Arnone</b> Sovrapposizione dell'area d'intervento sulla <b>analisi territoriale PTCP (CS03b)</b>	varie	00	gennaio 2023
10	SII-EG.06.E	<b>Piano Urbanistico Comunale di Cancellò ed Arnone</b> Sovrapposizione dell'area d'intervento sulla <b>analisi territoriale PTCP (CS03c)</b>	varie	00	gennaio 2023
11	SII-EG.06.F	<b>Piano Urbanistico Comunale di Cancellò ed Arnone</b> Sovrapposizione dell'area d'intervento sulla <b>analisi territoriale PTCP (CS03d)</b>	varie	00	gennaio 2023
12	SII-EG.07.A	Planimetria generale dell'area d'intervento su cartografia C.T.R. con individuazione delle interferenze con il reticolo idrografico	1 : 5.000	00	gennaio 2023
13	SII-EG.07.B	Planimetria generale dell'area d'intervento su cartografia C.T.R. con individuazione delle interferenze con il reticolo idrografico	1 : 2.000	00	gennaio 2023
14	SII-EG.07.C	Planimetria generale dell'area d'intervento su cartografia C.T.R. con individuazione delle interferenze con il reticolo idrografico	1 : 1.000	00	gennaio 2023
15	SII-EG.07.D	Planimetria generale dell'area d'intervento con individuazione delle superfici totali, permeabili e impermeabili	1 : 1.000	00	gennaio 2023
16	SII-EG.08.A	Planimetria con l'individuazione dei manufatti idraulici	1 : 500	00	gennaio 2023
17	SII-EG.08.B	Profili longitudinali delle tubazioni	1 : 500/50	00	gennaio 2023
18	SII-EG.08.C	Manufatti idraulici	1 : 50 1 : 20	00	gennaio 2023