Codice Tratto	B1		
Caratteristiche Tubazione	DN400		DN400
Lunghezza e Pendenza	L = 130 m - p = 0,36 %	Impianto Vpp1	L = 70 m - p = 0,2 %



Picchetti	B1-01	B1-02	B1-03	B1-04	B1-05	B1-06	B1-07	B1-08	B1-09	B1-10	B1-11	B1-12	B1-13
Distanze Progressive	0	20	40	60	80	100	120	130	140	160	180	200	220
Distanze Parziali		20	20	20	20	20	20	10	10	20	20	20	20
Quota strada di progetto	5							5	5				5
Quota Cielo fogna	0							0	0				0
Quota Fondo Fogna	-1							-1	-1				-1
Quota Fondo Scavo	-5							-5	-5				-5

Codice Tratto	B3		
Caratteristiche Tubazione	DN400		DN400
Lunghezza e Pendenza	L = 370 m - p = 0,2 %	Impianto Vpp3	L = 275 m - p = 0,2 %



Picchetti	B3-01	B3-02	B3-03	B3-04	B3-05	B3-06	B3-07	B3-08	B3-09	B3-10	B3-11	B3-12	B3-13	B3-14	B3-15	B3-16	B3-17	B3-18	B3-19	B3-20	B3-21	B3-22	B3-23	B3-24	B3-25	B3-26	B3-27	B3-28	B3-29	B3-30	B3-31
Distanze Progressive	0	20	40	60	80	100	120	140	160	180	200	220	240	260	280	300	320	340	360	380	400	420	440	460	480	500	520	540	560	580	600
Distanze Parziali		20	20	20	20	20	20	20	20	20	20	20	20	20	20	20	20	20	20	20	20	20	20	20	20	20	20	20	20	20	20
Quota strada di progetto	5,5																														
Quota Cielo fogna	-1,5																														
Quota Fondo Fogna	-2,5																														
Quota Fondo Scavo	-6,5																														

Codice Tratto	B2
Caratteristiche Tubazione	DN400
Lunghezza e Pendenza	L = 210 m - p = 0,21 %



Picchetti	B2-01	B2-02	B2-03	B2-04	B2-05	B2-06	B2-07	B2-08	B2-09	B2-10	B2-11	B2-07
Distanze Progressive	0	20	40	60	80	100	120	140	160	180	200	210
Distanze Parziali		20	20	20	20	20	20	20	20	20	20	10
Quota strada di progetto	5											5
Quota Cielo fogna	-1											-1
Quota Fondo Fogna	-2											-2
Quota Fondo Scavo	-6											-6

Codice Tratto	B7		
Caratteristiche Tubazione	DN400		
Lunghezza e Pendenza	L = 305 m - p = 0,2 %	Impianto Vpp2	



Picchetti	B7-01	B7-02	B7-03	B7-04	B7-05	B7-06	B7-07	B7-08	B7-09	B7-10	B7-11	B7-12	B7-13	B7-14	B7-15	B7-16	B7-17	B7-18	B7-19
Distanze Progressive	0	20	40	60	80	100	120	140	160	180	200	220	240	260	280	300	320	330	335
Distanze Parziali		20	20	20	20	20	20	20	20	20	20	20	20	20	20	20	20	10	5
Quota strada di progetto	5									5								5	5
Quota Cielo fogna	-1									-1								-1	-1,5
Quota Fondo Fogna	-2									-2								-2,5	-3
Quota Fondo Scavo	-6									-6								-6	-6,5

Codice Tratto	B8
Caratteristiche Tubazione	DN400
Lunghezza e Pendenza	L = 175 m - p = 0,2 %



Picchetti	B8-01	B8-02	B8-03	B8-04	B8-05	B8-06	B8-07	B8-08	B8-09	B8-10
Distanze Progressive	0	20	40	60	80	100	120	140	160	175
Distanze Parziali		20	20	20	20	20	20	20	15	15
Quota strada di progetto	5									5
Quota Cielo fogna	-1									-1,125
Quota Fondo Fogna	-2									-2,125
Quota Fondo Scavo	-6									-6,125

Codice Tratto	B9
Caratteristiche Tubazione	DN400
Lunghezza e Pendenza	L = 175 m - p = 0,2 %



Picchetti	B9-01	B9-02	B9-03	B9-04	B9-05	B9-06	B9-07	B9-08	B9-09
Distanze Progressive	0	20	40	60	80	100	120	140	160
Distanze Parziali		20	20	20	20	20	20	20	15
Quota strada di progetto	5								5
Quota Cielo fogna	-1								-1,125
Quota Fondo Fogna	-2								-2,125
Quota Fondo Scavo	-6								-6,125

Codice Tratto	B4
Caratteristiche Tubazione	DN400
Lunghezza e Pendenza	L = 225 m - p = 0,2 %



Picchetti	B4-01	B4-02	B4-03	B4-04	B4-05	B4-06	B4-07	B4-08	B4-09	B4-10
Distanze Progressive	0	20	40	60	80	100	120	140	160	180
Distanze Parziali		20	20	20	20	20	20	20	20	20
Quota strada di progetto	5									5
Quota Cielo fogna	-1									-1,5
Quota Fondo Fogna	-2									-2,5
Quota Fondo Scavo	-6									-6,5

Codice Tratto	B5
Caratteristiche Tubazione	DN400
Lunghezza e Pendenza	L = 225 m - p = 0,2 %



Picchetti	B5-01	B5-02	B5-03	B5-04	B5-05	B5-06	B5-07	B5-08	B5-09	B5-10	B5-11	B5-12	B5-13	B5-14	B5-15	B5-16
Distanze Progressive	0	20	40	60	80	100	120	140	160	180	200	220	240	260	280	300
Distanze Parziali		20	20	20	20	20	20	20	20	20	20	20	20	20	20	20
Quota strada di progetto	5															5
Quota Cielo fogna	-1															-1,5
Quota Fondo Fogna	-2															-2,5
Quota Fondo Scavo	-6															-6,5

Codice Tratto	B6
Caratteristiche Tubazione	DN400
Lunghezza e Pendenza	L = 225 m - p = 0,2 %

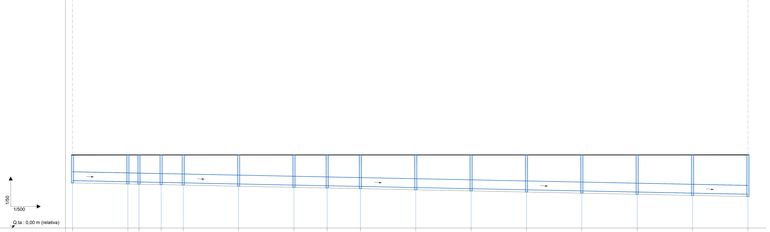

Picchetti	B6-01	B6-02	B6-03	B6-04	B6-05	B6-06	B6-07	B6-08	B6-09	B6-10	B6-11	B6-12	B6-13	B6-14	B6-15	B6-17
Distanze Progressive	0	20	40	60	80	100	120	140	160	180	200	220	240	260	280	300
Distanze Parziali		20	20	20	20	20	20	20	20	20	20	20	20	20	20	20
Quota strada di progetto	5															5
Quota Cielo fogna	-1															-1,5
Quota Fondo Fogna	-2															-2,5
Quota Fondo Scavo	-6															-6,5

REGIONE CAMPANIA
PROVINCIA DI CASERTA
COMUNE DI CANCELLO ARNONE

PROGETTO PER LA REALIZZAZIONE DI UNA SE RTN DI TRASFORMAZIONE 380/150KV CON RACCORDI AEREI ALLA LINEA 380KV "PATRA-GARIGLIANO"

STARENERGIA

Star Energia srl
sede legale Via Tommaso Cannavacciuolo, 42
83010 Tequisit/P. IVA 02763640214 IE-PEC: starenergia@pec.it

Studio per il rispetto del principio dell'invarianza idraulica e idrologica

- Profili longitudinali delle tubazioni -

PROGETTISTA	PROPONENTE	SCALA
Ing. Angelo Montanaro Via Tommaso Cannavacciuolo, 42 83010 Tequisit/P. IVA 02763640214 Iscritto all'ordine degli ingegneri della provincia di Avellino al n. 1058	CHAPHAEL ITLUXE s.r.l. sede legale Via F. Giordano n. 40 Tel. 0824 1911001 - Fax 0824 1911001 Cancello Arnone (CE) P.IVA 04683750618 PEC: chaphaelitluxe@pec.it Amministratore Unico Dott. Ing. Roberto Cabiria nato il 14/06/1972 (CE) C.F. CBRRRT72H14C361Y www.ecofuturitaliaenergia.it info@ecofuturitaliaenergia.it	1 : 500/50

Revisioni e coordinamento: Ing. Roberto Cabiria

Rev.	Data:	Redattore:
Rev. 00	dicembre 2022	Ing. Angelo Montanaro