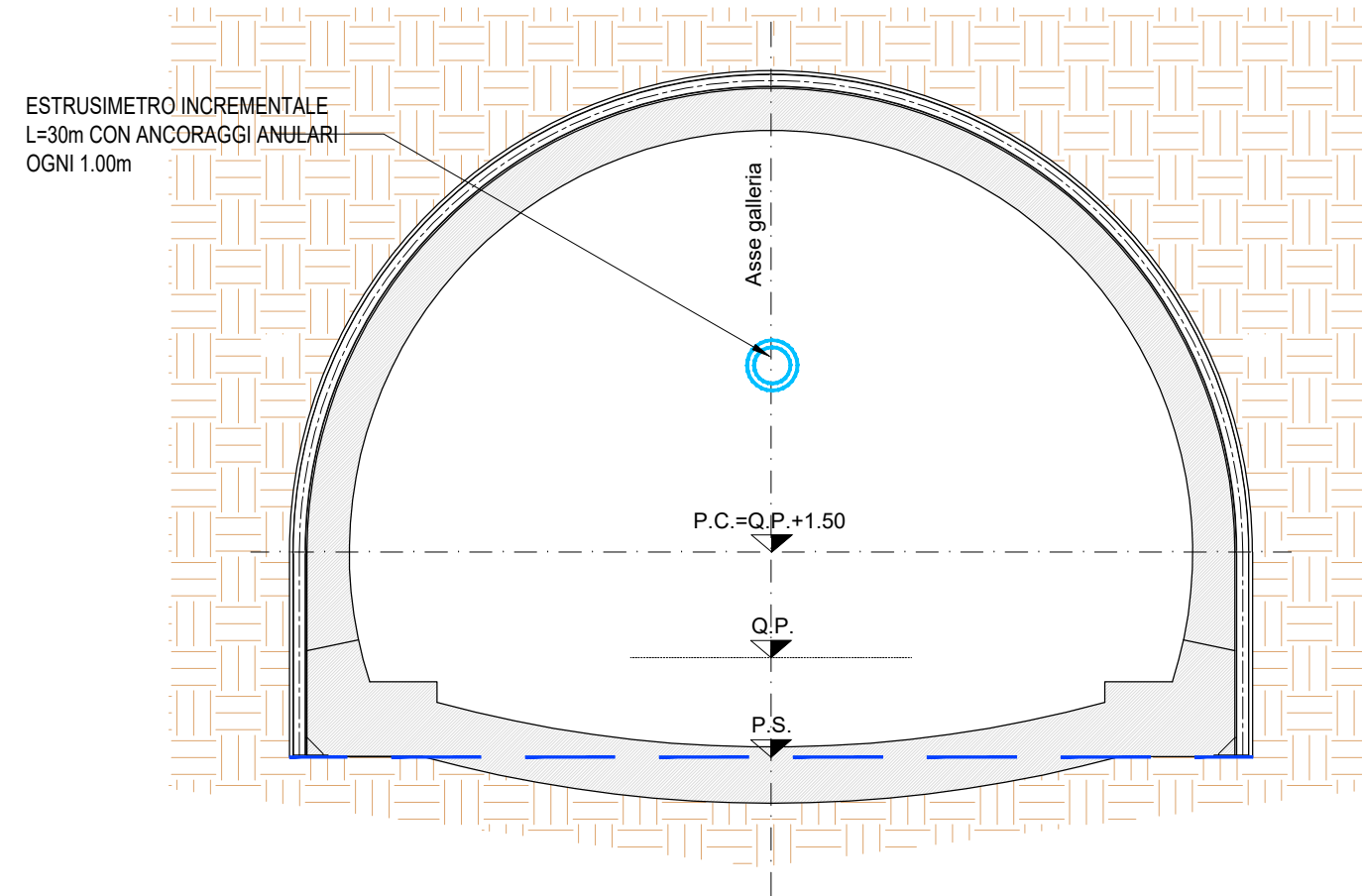
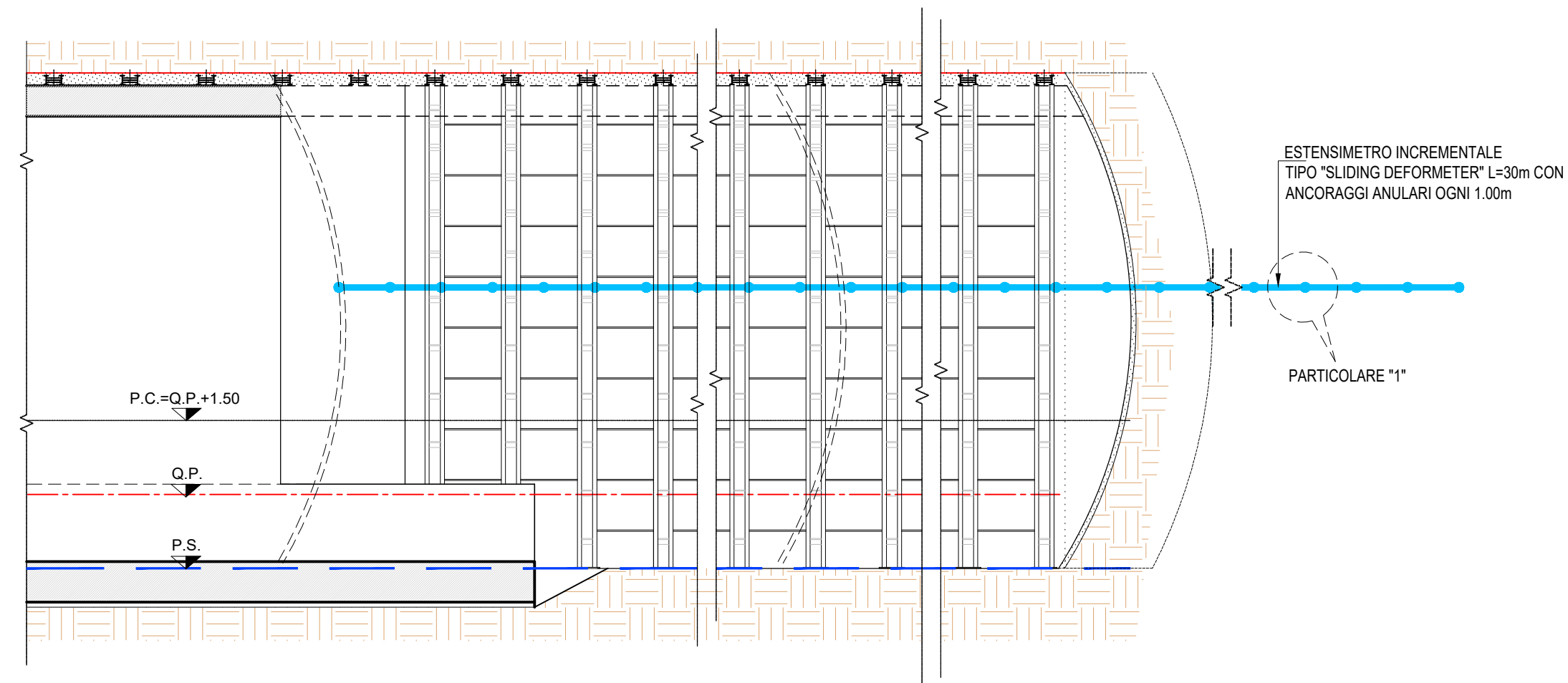


**SEZIONE TIPO CONTROLLO DELLE DEFORMAZIONI DEL NUCLEO
DI SCAVO IN AVANZAMENTO
SEZIONE STRUMENTATA CON ESTRUSIMETRO**

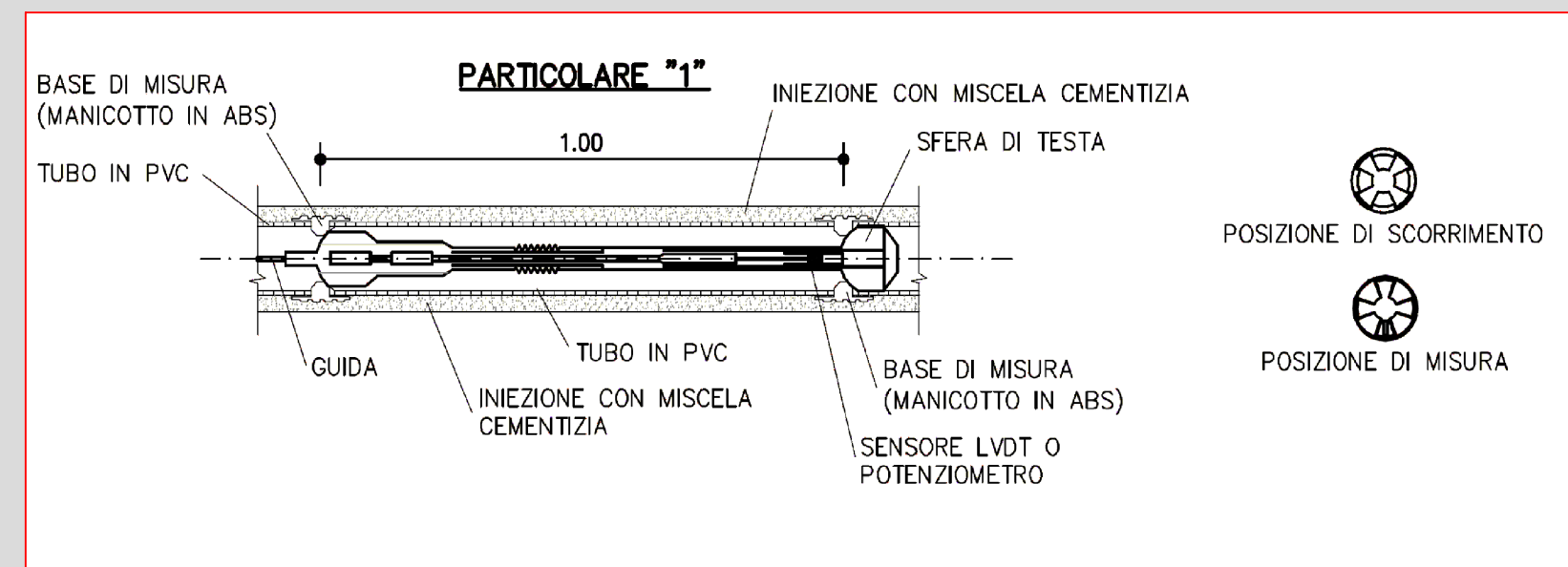
SEZIONE GALLERIA CORENTE
SCALA 1:100



SEZIONE LONGITUDINALE
SCALA 1:100



LISTA QUANTITA' STRUMENTAZIONI			
STRUMENTO	QUANTITA'	N°STAZIONI	TOTALE
ESTRUSIMETRO	1	3	3



PROGRAMMA DELLE LETTURE PER IL MONITORAGGIO

Tutti gli strumenti dovranno essere installati durante i lavori di scavo alla progressiva prevista. Le letture posti (>40) opera devono essere effettuate sino a completo esaurimento degli eventuali movimenti.

STRUMENTI	CORSO D'OPERA DA 0 A +20	CORSO D'OPERA DA +20 A +40	POST D'OPERA >+40
CAPISALDIMIRE Rivestimento provvisorio	Ogni giorno	2 volte a settimana	1 volta al mese
CELLE DI CARICO Rivestimento provvisorio	Ogni giorno	1 volta a settimana	1 volta al mese
STRAIN GAUGES Rivestimento provvisorio	Ogni giorno	1 volta a settimana	1 volta al mese
STRAIN GAUGES Rivestimento definitivo	Ogni giorno	1 volta a settimana	1 volta al mese
PIEZOMETRI	Ogni giorno	1 volta a settimana	1 volta al mese
ESTENSIMETRI MULTIBASE	Ogni giorno	1 volta a settimana	1 volta al mese
ESTRUSIMETRO	Ogni giorno	1 volta a settimana	1 volta al mese

RICHIAMI AD ALTRI ELABORATI

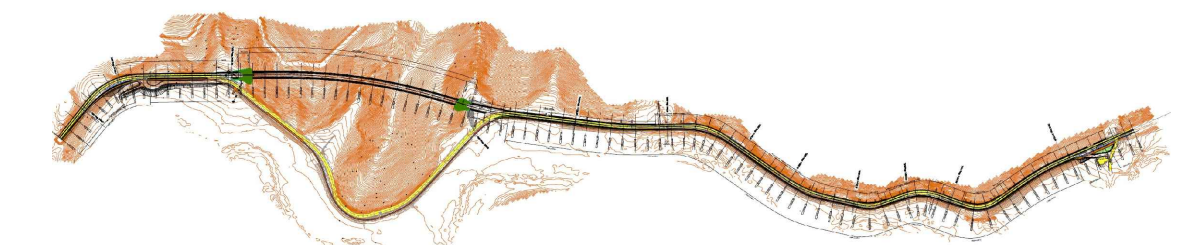
PER LA DEFINIZIONE DELLE CARATTERISTICHE DEI MATERIALI

H002 - P01GN00OSTSC01



Struttura Territoriale Umbria
Via XX Settembre, 33 - 06121 Perugia T [+39] 075 / 57 491
Pec anas.umbria@postacert.stradeanas.it - www.stradeanas.it
Anas S.p.A. - Gruppo Ferrovie dello Stato Italiane
Società con socio unico soggetta all'attività di direzione e coordinamento di Ferrovie dello Stato Italiane S.p.A. e concessionaria ai sensi del D.L. 138/2002 (convertito con L. 178/2002)
Via Monzambano, 10 - 00185 Roma T [+39] 06 44461 - F [+39] 06 4456224
Pec anas@postacert.stradeanas.it
Cap. Soc. Euro 2.269.892.000,00 Iscr. R.E.A. 1024951 P.IVA 02133681003 - C.F. 80208450587

S.S. 685 "DELLE TRE VALLI UMBRE"
RETTIFICA DEL TRACCIATO E ADEGUAMENTO ALLA SEZ. TIPO C2 DAL km 41+500 al km 51+500
STRALCIO 1 - LAVORI DI ADEGUAMENTO ALLA SEZ. TIPO C2 DAL km 49+300 al km 51+500



PROGETTO ESECUTIVO



RESPONSABILE DEL PROCEDIMENTO
Ing. Gianluca DE PAOLIS



IL PROGETTISTA
Ing. Valerio BAJETTI
Ordine degli Ingegneri della provincia di Roma n° 436211
(Diretta tecnica Ingegneri del Territorio)

IL COORDINATORE DELLA SICUREZZA IN FASE DI PROGETTAZIONE
Ing. Fabrizio BAJETTI
Ordine degli Ingegneri della provincia di Roma n° 10112
(Diretta tecnica Ingegneri del Territorio)



PROTOCOLLO DATA

N. ELABORATO:
H221

CAPITOLO H - PROGETTO OPERE IN SOTTERRANEO
CAPITOLO H2 - GALLERIA NATURALE CASTEL SAN FELICE
INDAGINI IN CORSO D'OPERA E MONITORAGGIO
SEZIONI TIPO STRUMENTATE - TAVOLA N.04 DI 04

CODICE PROGETTO	NOME FILE	REVISIONE	SCALA:
PROGETTO	H221-P01GN010STD04_A.dwg		
PG0374E2201	CODICE ELAB. P01GN01OSTDT04	A	VARIE

D					
C					
B					
A	PRIMA EMISSIONE	APRILE 2024	ING. GIANFRANCO SODERO	ING. GIANCARLO TANZI	ING. VALERIO BAJETTI
REV.	DESCRIZIONE	DATA	REDATTO	VERIFICATO	APPROVATO