

COROGRAFIA Scala 1:250.000

1	22/01/2024	EMISSIONE PER PERMESSI	N.CENCI	F.VITALI	G.CICCARELLI						
0	21/07/2023	EMISSIONE PER COMMENTI	N.CENCI	F.VITALI	G.CICCARELLI						
INDICE	DATA	REVISIONI	ELABORATO	VERIFICATO	APPROVATO						
			 Rif. TFM:011-PJM4-013-30-DT-D-1371								
RIFACIMENTO GASDOTTI RETE DI CASALBORDINO E OPERE CONNESSE c.t. 20904 Nuovo All. n. to Comune di Casalbordino DN 100 (4"), DP 70 bar			Dis. <b>PL-VEG-13071</b> Fg. <b>1</b> di <b>3</b>								
AREE TEST MONITORAGGIO DEI NEOECOSISTEMI			Comm. <b>NR/20400</b> INDICE <table border="1" style="display: inline-table; vertical-align: middle;"><tr><td>0</td><td></td><td></td><td></td><td></td><td></td></tr></table> Scala <b>1:10000</b>			0					
0											
			Sostituisce il ..... Sostituito dal .....								

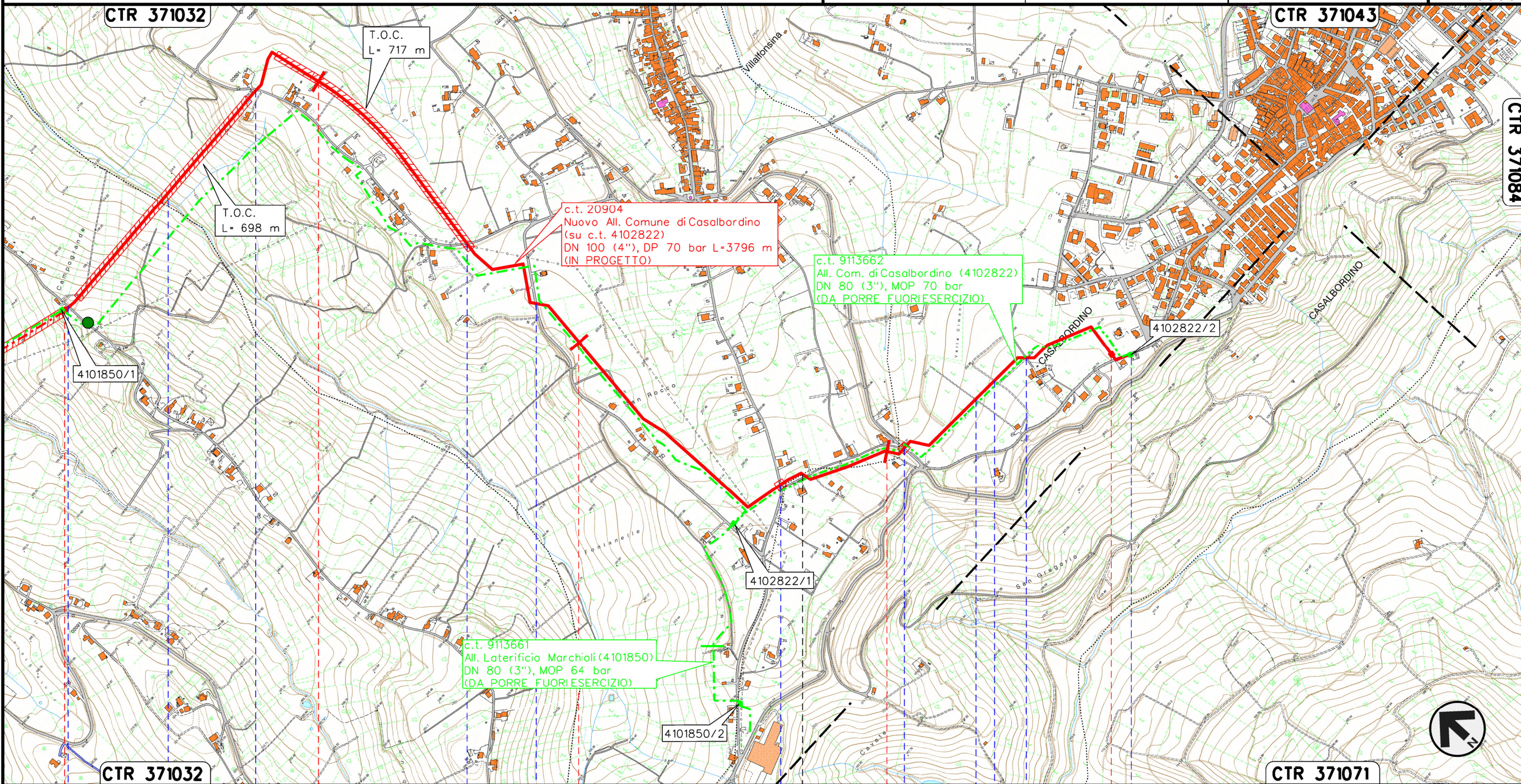


RIFACIMENTO GASDOTTI RETE DI CASALBORDINO E OPERE CONNESSE  
 c.t. 20904 Nuovo Allacciamento Comune di Casalbordino  
 DN 100 (4"), DP 70 bar



1	22/01/2024	EMISSIONE PER PERMESSI	N.CENCI	F.VITALI	G.CICCARELLI
0	21/07/2023	EMISSIONE PER COMMENTI	N.CENCI	F.VITALI	G.CICCARELLI
INDICE	DATA	REVISIONI	ELABORATO	VERIFICATO	APPROVATO
					
			Dis.	PL-VEG-13071	
			Comm.	NR/20400	

Foglio  
**2**  
 di 3  
 Scala  
**1:10000**

AREE TEST MONITORAGGIO DEI NEOECOSISTEMI



Il presente disegno e' di proprieta' aziendale - La Societa' tutelera' i propri diritti a termine di legge.

0+000	1	2	3	3+796
TORINO DI SANGRO		VILLALFONSINA		CASALBORDINO
CHIETI				
				
Strada Comunale Capogrande	Fosso Ripari	Strada Comunale C.da Sant'Anzino	Strada Comunale C.da Sant'Anzino	Strada Comunale C.da Fontanella
RV02			Strada Comunale Via Grande	
			Strada vicinale Strada Provinciale Traverso Villalfonsina	Strada vicinale Strada Via Cristoforo Colombo
				Strada Via Cristoforo Colombo



1	22/01/2024	EMISSIONE PER PERMESSI	N.CENCI	F.VITALI	G.CICCARELLI
0	21/07/2023	EMISSIONE PER COMMENTI	N.CENCI	F.VITALI	G.CICCARELLI
INDICE	DATA	R E V I S I O N I			
		ELABORATO		VERIFICATO	APPROVATO
		Dis.		PL-VEG-13071	
		Comm.		NR/20400	

AREE TEST MONITORAGGIO DEI NEOECOSISTEMI



LEGENDA

SIMBOLOGIA CARTOGRAFICA

- |  |   |  |   |
|--|---|--|---|
|  | Metanodotto in progetto                           |  | Altri metanodotti in progetto                             |
|  | Metanodotti in esercizio                          |  | Gallerie, Tunnel, Mini-Microtunnel, Raise Boring e T.O.C. |
|  | Metanodotti da porre fuori esercizio e recuperare |  | Impianti di linea in progetto                             |
|  | Aree impianti stacco-terminale in progetto        |  | Impianti di linea su rete in esercizio                    |
|  | Aree impianti stacco-terminale esistenti          |  | Impianti di linea da porre fuori esercizio                |
|  | Limite sovrapposizione fogli                      |  |   |

SIMBOLOGIA MECCANICA

- Punto di intercettazione di linea (P.I.L.)
- Punto di intercettazione di derivazione importante (P.I.D.I.)
- Punto di intercettazione di derivazione semplice con stacco da P.I.L. (P.I.D.S.)
- Punto di intercettazione e derivazione semplice con stacco da Linea (P.I.D.S.)
- Punto di intercettazione con discaggio di allacciamento (P.I.D.A.)
- Punto predisposto per il discaggio di allacciamento (P.P.D.A.)
- Punto di sezionamento elettrico terminale (P.S.E.T.)
- Stazione predisposta per lancio e ricevimento PIG
- Impianto di riduzione/regolazione della pressione

SIMBOLOGIA TEMATICA

- Punto di monitoraggio dei neoecosistemi

Progressiva chilometrica	N.
Comuni	
Province	
Impianti	Tipo - N. - Prog. - IN PROGETTO                      Tipo - N. - Prog. - ESISTENTE                      Tipo - N. - Prog. - DA SMANTEL.
Attraversamenti	TIPOLOGIA ATTRAVERSATA (SS n. **, corso d'acqua, ferrovia, ecc.)
Monitoraggio neoecosistemi	RVNN