


DIGA DI VULCI
SUL FIUME FIORA

RINNOVAMENTO DELLE CARATTERISTICHE FUNZIONALI E
PRESTAZIONALI DELLO SBARRAMENTO DI VULCI SUL FIUME FIORA

Progetto Definitivo di Intervento
[Documentazione Fotografica]

 L'ENERGIA CHE TI ASCOLTA.		INGEGNERIA CIVILE E IDRAULICA Sicurezza Dighe e Opere Idrauliche		
		Viale Egeo, 150 – 00144 Roma		
Maggio 2012	00		2012_05_22_Rinnovamento Vulci_Documentazione Fotografica	07 (questa pagina inclusa)
Data di emissione	Revisione numero	Allegato numero	Nome File	Totale pagine

Indice

Area dello sbarramento di Vulci	pag.	03
Percorso per il raggiungimento dell'area a valle della diga	pag.	04
Percorso per il raggiungimento dell'area a monte della diga	pag.	06
Ubicazione foto su immagine satellitare	pag.	07

Area dello sbarramento di Vulci



Foto F01 - Vista del paramento di valle della Diga di Vulci (Foto 2007)



Foto F02 - Vista della diga e degli affioramenti litoidi in spalla sinistra



Foto F03 - Vista dalla posizione centrale del coronamento dello stato di interrimento a monte diga



Foto F04 - Vista della diga e della spalla destra




Foto F05 - Vista dal coronamento della situazione a valle diga

Percorso per il raggiungimento dell'area a valle della diga




Foto F06 - Vista laterale dello sfioratore e dello scarico di superficie in destra idraulica



Foto F07 - Vista del percorso su substrato litoide a valle dello sfioratore



Foto F08 - Vista dello sfioratore e del percorso per l'accesso all'area di valle della diga (Foto 2007)




Foto F09 – Ponte pedonale di accesso alla casa di guardia



Foto F10 - Vista del percorso accidentato a valle dello scarico di superficie passante per una forra in materiali vulcanici



Foto F11 - Vista da valle della diga (Foto 2007)



Foto F12 - Vista dell'area a valle diga (attuale)



Foto F13- Vista dell'area a valle diga (post sfalcio 2007)

Percorso per il raggiungimento dell'area a monte della diga



Foto F14 – Vista del passo di un sentiero in uscita dal bacino interrto di Vulci e rilievo GPS



Foto F15 – Vista del passo di accesso a monte ed in sx idraulica del bacino creato dalla diga di Vulci



Foto F16 – Vista del percorso che conduce al passo di accesso al bacino



Foto F17- Vista del tratto intermedio del percorso di accesso al bacino



Foto F18 – Vista del percorso iniziale di accesso al bacino



Foto F19 - Vista del percorso iniziale di accesso al bacino



Ubicazione foto su immagine satellitare dell'area