


Tavola 2. Cartografia degli habitat Natura 2000


Legenda


Area di intervento



Habitat Natura 2000

 Foreste miste riparie di grandi fiumi a *Quercus robur*, *Ulmus laevis* e *Ulmus minor*, *Fraxinus excelsior* o *Fraxinus angustifolia* (*Ulmenion minoris*) (cod. 91F0)

 Foreste a galleria di *Salix alba* e *Populus alba* (cod. 92A0)

 Fiumi delle pianure e montani con vegetazione del *Ranunculus fluitantis* e *Callitriche-Batrachion* (cod. 3260)

