






**INDAGINI GEOGNOSTICHE-GEOTECNICHE ED
AMBIENTALI PRESSO IL BACINO DELL'IMPIANTO
IDROELETTRICO DI VULCI**

Commessa n. 8400052625



ALLEGATO 1
- INDAGINI GEOGNOSTICHE -

DOCUMENTAZIONE FOTOGRAFICA

   <small>Ref. N. 9862-A Conforme alla norma UNI EN ISO 9001:2008</small> <small>LABORATORIO AUTORIZZATO con Decreto Ministeriale n. 8685 del 26/09/2011</small>	DOCUMENTAZIONE FOTOGRAFICA		
	COMMITTENTE : ENEL GREEN POWER		<i>MI</i>
	OPERA : Indagini geognostiche, geotecniche ed ambientali impianto idroelettrico Vulci	DATA inizio : 31/07/2012	DATA fine : 01/08/2012
	LOCALITA' : CANINO-Loc. Vulci (VT)	PROFONDITA' FORO: 30,0 m	TIPO SONDA CMV 900 TAVOLA 1 DI 4

Postazione di sondaggio






TECHNOS IL S.R.L. <small>GEOLOGIA - INDAGINI GEONOSTICHE CONSOLIDAMENTI</small>  Ref. N. 9862-A <small>Conforme alla norma UNI EN ISO 9001:2008</small>  LABORATORIO AUTORIZZATO <small>con Decreto Ministeriale n. 8685 del 26/09/2011</small>	DOCUMENTAZIONE FOTOGRAFICA		
	COMMITTENTE : ENEL GREEN POWER		MI
	OPERA : Indagini geonostiche, geotecniche ed ambientali impianto idroelettrico Vulci		DATA inizio : 31/07/2012 DATA fine : 01/08/2012
	LOCALITA' : CANINO-Loc. Vulci (VT)	PROFONDITA' FORO: 30,0 m	TIPO SONDA CMV 900 TAVOLA 2 DI 4

CASSA N 1 da 0,00 a 5,00 mt



CASSA N 2 da 5,00 a 10,00 mt



   <small>LABORATORIO AUTORIZZATO con Decreto Ministeriale n. 8685 del 26/09/2011</small>	DOCUMENTAZIONE FOTOGRAFICA		
	COMMITTENTE : ENEL GREEN POWER		MI
	OPERA : Indagini geonostiche, geotecniche ed ambientali impianto idroelettrico Vulci	DATA inizio : 31/07/2012	DATA fine : 01/08/2012
	LOCALITA' : CANINO-Loc. Vulci (VT)	PROFONDITA' FORO: 30,0 m	TIPO SONDA CMV 900 TAVOLA 3 DI 4

CASSA N 3 da 10,00 a 15,00 mt



CASSA N 4 da 15,00 a 20,00 mt






	DOCUMENTAZIONE FOTOGRAFICA		
	COMMITTENTE : ENEL GREEN POWER		MI
	OPERA : Indagini geonostiche, geotecniche ed ambientali impianto idroelettrico Vulci	DATA inizio : 31/07/2012	DATA fine : 01/08/2012
	LOCALITA' : CANINO-Loc. Vulci (VT)	PROFONDITA' FORO: 30,0 m	TIPO SONDA CMV 900 TAVOLA 4 DI 4

CASSA N 5 da 20,00 a 25,00 mt




CASSA N 6 da 25,00 a 30,00 mt



  <small>Ref. N. 9862-A Conforme alla norma UNI EN ISO 9001:2008</small>  <small>LABORATORIO AUTORIZZATO con Decreto Ministeriale n. 8685 del 26/09/2011</small>	DOCUMENTAZIONE FOTOGRAFICA		
	COMMITTENTE : ENEL GREEN POWER		<i>M2</i>
	OPERA : Indagini geognostiche, geotecniche ed ambientali impianto idroelettrico Vulci	DATA inizio : 17/07/2012	DATA fine : 18/07/2012
	LOCALITA' CANINO-Loc. Vulci (VT)	PROFONDITA' FORO: 25,0 m	TIPO SONDA CMV 900 TAVOLA 1 DI 4

Postazione di sondaggio



TECHNOS I.L. S.R.L. <small>GEOLOGIA - INDAGINI GEOGNOSTICHE CONSOLIDAMENTI</small>  <small>Ref. N. 9862-A Conforme alla norma UNI EN ISO 9001:2008</small> <small>LABORATORIO AUTORIZZATO con Decreto Ministeriale n. 8685 del 26/09/2011</small>	DOCUMENTAZIONE FOTOGRAFICA		
	COMMITTENTE : ENEL GREEN POWER		M2
	OPERA : Indagini geognostiche, geotecniche ed ambientali impianto idroelettrico Vulci	DATA inizio : 17/07/2012	DATA fine : 18/07/2012
	LOCALITA' CANINO-Loc. Vulci (VT)	PROFONDITA' FORO: 25,0 m	TIPO SONDA CMV 900 TAVOLA 2 DI 4

CASSA N 1 da 0,00 a 5,00 mt



CASSA N 2 da 5,00 a 10,00 mt



DOCUMENTAZIONE FOTOGRAFICA

COMMITTENTE : ENEL GREEN POWER

M2

OPERA : **Indagini geognostiche, geotecniche ed
 ambientali impianto idroelettrico Vulci**

DATA inizio : **17/07/2012**

DATA fine : **18/07/2012**

PROFONDITA' FORO: **25,0 m**

LOCALITA' **CANINO-Loc. Vulci (VT)**




TIPO SONDA **CMV 900** TAVOLA **3** DI **4**

CASSA N 3 da 10,00 a 15,00 mt





CASSA N 4 da 15,00 a 20,00 mt



   <small>Ref. N. 9862-A Conforme alla norma UNI EN ISO 9001:2008</small> <small>LABORATORIO AUTORIZZATO con Decreto Ministeriale n. 8685 del 26/09/2011</small>	DOCUMENTAZIONE FOTOGRAFICA		
	COMMITTENTE : ENEL GREEN POWER		M2
	OPERA : indagini geonostiche, geotecniche ed ambientali impianto idroelettrico Vulci	DATA inizio : 17/07/2012	DATA fine : 18/07/2012
	LOCALITA' : CANINO-Loc. Vulci (VT)	PROFONDITA' FORO: 25,0 m	TIPO SONDA CMV 900 TAVOLA 4 DI 4

CASSA N 5 da 20,00 a 25,00 mt



 <p>TECHNOSIL S.R.L. GEOLOGIA - INDAGINI GEODINAMICHE CONSOLIDAMENTI</p> <p>Ref. N. 9862-A Conforme alla norma UNI EN ISO 9001:2008</p> <p>LABORATORIO AUTORIZZATO con Decreto Ministeriale n. 8685 del 26/09/2011</p>	DOCUMENTAZIONE FOTOGRAFICA		
	COMMITTENTE : ENEL GREEN POWER		M3
	OPERA : Indagini geognostiche, geotecniche ed ambientali impianto idroelettrico Vulci	DATA inizio : 01/08/2012	DATA fine : 02/08/2012
	LOCALITA' CANINO-Loc. Vulci (VT)	PROFONDITA' FORO: 30,0 m	TIPO SONDA CMV 900 TAVOLA 1 DI 4

Postazione di sondaggio

FOTO MANCANTE


	DOCUMENTAZIONE FOTOGRAFICA		
	COMMITTENTE : ENEL GREEN POWER		M3
	OPERA : Indagini geognostiche, geotecniche ed ambientali impianto idroelettrico Vulci	DATA inizio : 01/08/2012	DATA fine : 02/08/2012
	LOCALITA' : CANINO-Loc. Vulci (VT)	PROFONDITA' FORO: 30,0 m	TIPO SONDA CMV 900 TAVOLA 2 DI 4

CASSA N 1 da 0,00 a 5,00 mt



CASSA N 2 da 5,00 a 10,00 mt



 <p>TECHNOS IL S.R.L. GEOLOGIA - INDAGINI GEONOSTICHE CONGIUNTI</p> <p>Ref. N. 9862-A Conforme alla norma UNI EN ISO 9001:2008</p> <p>LABORATORIO AUTORIZZATO con Decreto Ministeriale n. 8685 del 26/09/2011</p>	DOCUMENTAZIONE FOTOGRAFICA		
	COMMITTENTE : ENEL GREEN POWER		M3
	OPERA : Indagini geognostiche, geotecniche ed ambientali impianto idroelettrico Vulci	DATA inizio : 01/08/2012	DATA fine : 02/08/2012
	LOCALITA' : CANINO-Loc. Vulci (VT)	PROFONDITA' FORO: 30,0 m	TIPO SONDA CMV 900 TAVOLA 3 DI 4

CASSA N 3 da 10,00 a 15,00 mt



CASSA N 4 da 15,00 a 20,00 mt





	DOCUMENTAZIONE FOTOGRAFICA		
	COMMITTENTE : ENEL GREEN POWER		M3
	OPERA : Indagini geognostiche, geotecniche ed ambientali impianto idroelettrico Vulci	DATA inizio : 01/08/2012	DATA fine : 02/08/2012
	LOCALITA' : CANINO-Loc. Vulci (VT)	PROFONDITA' FORO: 30,0 m	TIPO SONDA CMV 900 TAVOLA 4 DI 4

CASSA N 5 da 20,00 a 25,00 mt




CASSA N 6 da 25,00 a 30,00 mt



TECHNOSIL S.R.L. <small>GEOLOGIA - INDAGINI GEOTECNICHE CONSOLIDAMENTI</small>  <small>Ref. N. 9862-A Conforme alla norma UNI EN ISO 9001:2008</small> <small>LABORATORIO AUTORIZZATO con Decreto Ministeriale n. 8685 del 26/09/2011</small>	DOCUMENTAZIONE FOTOGRAFICA		
	COMMITTENTE : ENEL GREEN POWER		M4
	OPERA : Indagini geognostiche, geotecniche ed ambientali impianto idroelettrico Vulci	DATA inizio : 16/07/2012	DATA fine : 17/07/2012
	LOCALITA' CANINO-Loc. Vulci (VT)	PROFONDITA' FORO: 30,0 m	TIPO SONDA CMV 900 TAVOLA 1 DI 4

Postazione di sondaggio



 DOCUMENTAZIONE FOTOGRAFICA	
COMMITTENTE : ENEL GREEN POWER M4	
OPERA : Indagini geognostiche, geotecniche ed ambientali impianto idroelettrico Vulci	DATA inizio : 16/07/2012 DATA fine : 17/07/2012 PROFONDITA' FORO: 30,0 m
LOCALITA' : CANINO-Loc. Vulci (VT)	TIPO SONDA CMV 900 TAVOLA 2 DI 4

CASSA N 1 da 0,00 a 5,00 mt



CASSA N 2 da 5,00 a 10,00 mt



DOCUMENTAZIONE FOTOGRAFICA

TECHNOS IL S.R.L.

GEOLOGIA - INDAGINI GEONOSTICHE
CONSOLIDAMENTI

Ref. N. 9862-A
Conforme alla norma
UNI EN ISO 9001:2008

LABORATORIO AUTORIZZATO
con Decreto Ministeriale n. 8685
del 26/09/2011

COMMITTENTE : ENEL GREEN POWER

M4

OPERA : Indagini geognostiche, geotecniche ed
ambientali impianto idroelettrico Vulci

DATA inizio : 16/07/2012

DATA fine : 17/07/2012

PROFONDITA' FORO:

30,0 m

LOCALITA' CANINO-Loc. Vulci (VT)

TIPO SONDA

CMV 900

TAVOLA




3 DI 4

CASSA N 3 da 10,00 a 15,00 mt



CASSA N 4 da 15,00 a 20,00 mt




 <small>GEOLOGIA - INDAGINI GEONOSTICHE CONSULING</small>  <small>Ref. N. 9862-A Conforme alla norma UNI EN ISO 9001:2008</small>  <small>LABORATORIO AUTORIZZATO con Decreto Ministeriale n. 8685 del 26/09/2011</small>	DOCUMENTAZIONE FOTOGRAFICA		
	COMMITTENTE : ENEL GREEN POWER		M4
	OPERA : Indagini geognostiche, geotecniche ed ambientali impianto idroelettrico Vulci		DATA inizio : 16/07/2012 DATA fine : 17/07/2012 PROFONDITA' FORO: 30,0 m
	LOCALITA' CANINO-Loc. Vulci (VT)	TIPO SONDA CMV 900	TAVOLA 4 DI 4

CASSA N 5 da 20,00 a 25,00 mt



CASSA N 6 da 25,00 a 30,00 mt



TECHNOSIL S.R.L. <small>GEOLOGIA - INDAGINI GEONOSTICHE CONSOLIDAMENTI</small>  <small>Ref. N. 9862-A Conforme alla norma UNI EN ISO 9001:2008</small> <small>LABORATORIO AUTORIZZATO con Decreto Ministeriale n. 8685 del 26/09/2011</small>	DOCUMENTAZIONE FOTOGRAFICA		
	COMMITTENTE : ENEL GREEN POWER	VI	
	OPERA : Indagini geognostiche, geotecniche ed ambientali impianto idroelettrico Vulci	DATA inizio : 06/08/2012	DATA fine : 07/08/2012
	LOCALITA' CANINO-Loc. Vulci (VT)	PROFONDITA' FORO: 30,0 m	TIPO SONDA CMV 900 TAVOLA 1 DI 4

Postazione di sondaggio



	DOCUMENTAZIONE FOTOGRAFICA		
	COMMITTENTE : ENEL GREEN POWER		VI
	OPERA : Indagini geognostiche, geotecniche ed ambientali impianto idroelettrico Vulci	DATA inizio : 06/08/2012	DATA fine : 07/08/2012
	LOCALITA' : CANINO-Loc. Vulci (VT)	PROFONDITA' FORO: 30,0 m	TIPO SONDA CMV 900 TAVOLA 2 DI 4

CASSA N 1 da 0,00 a 5,00 mt



CASSA N 2 da 5,00 a 10,00 mt



DOCUMENTAZIONE FOTOGRAFICA

TECHNOS IL S.R.L.
GEOLOGIA - INDAGINI GEONOSTICHE
CONSOLIDAMENTI

Ref. N. 9862-A
Conforme alla norma
UNI EN ISO 9001:2008

LABORATORIO AUTORIZZATO
con Decreto Ministeriale n. 5655
del 26/09/2011

COMMITTENTE : ENEL GREEN POWER

VI

OPERA : **Indagini geognostiche, geotecniche ed
ambientali impianto idroelettrico Vulci**

DATA inizio : **06/08/2012**

DATA fine : **07/08/2012**

PROFONDITA' FORO:

30,0 m

LOCALITA' **CANINO-Loc. Vulci (VT)**

TIPO SONDA **CMV 900**


TAVOLA **3 DI 4**

CASSA N 3 da 10,00 a 15,00 mt



CASSA N 4 da 15,00 a 20,00 mt



		<h2>DOCUMENTAZIONE FOTOGRAFICA</h2>	
COMMITTENTE : ENEL GREEN POWER		VI	
Indagini geognostiche, geotecniche ed ambientali impianto idroelettrico Vulci		DATA inizio : 06/08/2012	DATA fine : 07/08/2012
LOCALITA' CANINO-Loc. Vulci (VT)		PROFONDITA' FORO: 30,0 m	TIPO SONDA CMV 900
		TAVOLA 4	DI 4

CASSA N 5 da 20,00 a 25,00 mt



CASSA N 6 da 25,00 a 30,00 mt



COMMITTENTE : ENEL GREEN POWER

*DI*OPERA : Indagini geonostiche, geotecniche ed
ambientali impianto idroelettrico Vulci

DATA inizio : 23/07/2012

DATA fine : 25/07/2012

PROFONDITA' FORO:

45,0 m

LOCALITA' CANINO-Loc. Vulci (VT)

TIPO SONDA CMV 900

TAVOLA 1 DI 6

Postazione di sondaggio

DOCUMENTAZIONE FOTOGRAFICA


COMMITTENTE : ENEL GREEN POWER		<i>DI</i>	
OPERA :	Indagini geognostiche, geotecniche ed ambientali impianto idroelettrico Vulci	DATA inizio : 23/07/2012	DATA fine : 25/07/2012
LOCALITA' :	CANINO-Loc. Vulci (VT)	PROFONDITA' FORO: 45,0 m	
		TIPO SONDA CMV 900	TAVOLA 2 DI 6

CASSA N 1 da 0,00 a 5,00 mt



CASSA N 2 da 5,00 a 10,00 mt



	DOCUMENTAZIONE FOTOGRAFICA		
	COMMITTENTE : ENEL GREEN POWER		DI
	OPERA : Indagini geognostiche, geotecniche ed ambientali impianto idroelettrico Vulci	DATA inizio : 23/07/2012	DATA fine : 25/07/2012
	LOCALITA' : CANINO-Loc. Vulci (VT)	PROFONDITA' FORO: 45,0 m	TIPO SONDA CMV 900 TAVOLA 3 DI 6

CASSA N 3 da 10,00 a 15,00 mt



CASSA N 4 da 15,00 a 20,00 mt



DOCUMENTAZIONE FOTOGRAFICA

COMMITTENTE : ENEL GREEN POWER

DI

OPERA : **Indagini geonostiche, geotecniche ed
ambientali impianto idroelettrico Vulci**

DATA inizio : **23/07/2012**

DATA fine : **25/07/2012**

PROFONDITA' FORO:

45,0 m

LOCALITA' : **CANINO-Loc. Vulci (VT)**

TIPO SONDA **CMV 900**


TAVOLA **4 DI 6**

CASSA N 5 da 20,00 a 25,00 mt



CASSA N 6 da 25,00 a 30,00 mt



TECHNOS IL S.R.L. <small>GEOLOGIA - INDAGINI GEODINAMICHE CONSOLIDAMENTI</small>  <small>Ref. N. 9862-A Conforme alla norma UNI EN ISO 9001:2008</small> <small>LABORATORIO AUTORIZZATO con Decreto Ministeriale n. 8655 del 26/09/2011</small>	DOCUMENTAZIONE FOTOGRAFICA		
	COMMITTENTE : ENEL GREEN POWER		<i>DI</i>
	OPERA : Indagini geognostiche, geotecniche ed ambientali impianto idroelettrico Vulci	DATA inizio : 23/07/2012	DATA fine : 25/07/2012
	LOCALITA' : CANINO-Loc. Vulci (VT)	PROFONDITA' FORO: 45,0 m	TIPO SONDA CMV 900 TAVOLA 5 DI 6

CASSA N 7 da 30,00 a 35,00 mt




CASSA N 8 da 35,00 a 40,00 mt



COMMITTENTE : ENEL GREEN POWER	<i>DI</i>		
OPERA : Indagini geognostiche, geotecniche ed ambientali impianto idroelettrico Vulci	DATA inizio : 23/07/2012	DATA fine : 25/07/2012	
LOCALITA' : CANINO-Loc. Vulci (VT)	PROFONDITA' FORO: 45,0 m	TIPO SONDA CMV 900	TAVOLA 6 DI 6


CASSA N 9 da 40,00 a 45,00 mt



 DOCUMENTAZIONE FOTOGRAFICA			
COMMITTENTE : ENEL GREEN POWER		<i>D2</i>	
OPERA : Indagini geonostiche, geotecniche ed ambientali impianto idroelettrico Vulci		DATA inizio : 18/07/2012	DATA fine : 23/07/2012
LOCALITA' : CANINO-Loc. Vulci (VT)		PROFONDITA' FORO: 45,0 m	TIPO SONDA : CMV 900
		TAVOLA 1	DI 7

Postazione di sondaggio






 DOCUMENTAZIONE FOTOGRAFICA	
COMMITTENTE : ENEL GREEN POWER OPERA : Indagini geognostiche, geotecniche ed ambientali impianto idroelettrico Vulci	D2 DATA inizio : 18/07/2012 DATA fine : 23/07/2012 PROFONDITA' FORO: 45,0 m
LOCALITA' : CANINO-Loc. Vulci (VT)	TIPO SONDA CMV 900 TAVOLA 2 DI 7

CASSA N 1 da 0,00 a 3,00 mt



CASSA N 2 da 3,00 a 6,00 mt



 <small>GEOLGIA - INDAGINI GEOGNOSTICHE CONSOLIDAMENTI</small>  <small>Ref. N. 9862-A Conforme alla norma UNI EN ISO 9001:2008</small>  <small>LABORATORIO AUTORIZZATO con Decreto Ministeriale n. 8685 del 26/09/2011</small>	DOCUMENTAZIONE FOTOGRAFICA	
	COMMITTENTE : ENEL GREEN POWER	D2
	OPERA : Indagini geognostiche, geotecniche ed ambientali impianto idroelettrico Vulci	DATA inizio : 18/07/2012 DATA fine : 23/07/2012 PROFONDITA' FORO: 45,0 m
LOCALITA' : CANINO-Loc. Vulci (VT)	TIPO SONDA CMV 900	TAVOLA 3 DI 7

CASSA N 3 da 6,00 a 9,00 mt



CASSA N 4 da 9,00 a 12,00 mt



COMMITTENTE : ENEL GREEN POWER		D2	
OPERA :	Indagini geognostiche, geotecniche ed ambientali impianto idroelettrico Vulci	DATA inizio : 18/07/2012	DATA fine : 23/07/2012
LOCALITA' :	CANINO-Loc. Vulci (VT)	PROFONDITA' FORO: 45,0 m	TAVOLA 4 DI 7
TIPO SONDA	CMV 900		

CASSA N 5 da 12,00 a 17,00 mt



CASSA N 6 da 17,00 a 22,00 mt



DOCUMENTAZIONE FOTOGRAFICA

COMMITTENTE : ENEL GREEN POWER		D2	
OPERA :	Indagini geonostiche, geotecniche ed ambientali impianto idroelettrico Vulci	DATA inizio : 18/07/2012	DATA fine : 23/07/2012
LOCALITA' :	CANINO-Loc. Vulci (VT)	PROFONDITA' FORO: 45,0 m	TIPO SONDA CMV 900 TAVOLA 5 DI 7

CASSA N 7 da 22,00 a 27,00 mt




CASSA N 8 da 27,00 a 32,00 mt




COMMITTENTE : ENEL GREEN POWER		D2	
OPERA :	Indagini geognostiche, geotecniche ed ambientali impianto idroelettrico Vulci	DATA inizio : 18/07/2012	DATA fine : 23/07/2012
		PROFONDITA' FORO:	45,0 m
LOCALITA' :	CANINO-Loc. Vulci (VT)	TIPO SONDA	CMV 900 TAVOLA 6 DI 7

CASSA N 9 da 32,00 a 37,00 mt



CASSA N 10 da 37,00 a 42,00 mt



TECHNOS IL S.R.L. <small>GEOLOGIA - INDAGINI GEODINAMICHE CONSOLIDAMENTI</small> 	DOCUMENTAZIONE FOTOGRAFICA		
	COMMITTENTE : ENEL GREEN POWER		D2
	OPERA : Indagini geognostiche, geotecniche ed ambientali impianto idroelettrico Vulci	DATA inizio : 18/07/2012	DATA fine : 23/07/2012
	LOCALITA' : CANINO-Loc. Vulci (VT)	PROFONDITA' FORO: 45,0 m	TIPO SONDA CMV 900 TAVOLA 7 DI 7

CASSA N 11 da 42,00 a 45,00 mt



DOCUMENTAZIONE FOTOGRAFICA

COMMITTENTE : **ENEL GREEN POWER**

D3

OPERA : **Indagini geonostiche, geotecniche ed
ambientali impianto idroelettrico Vulci**

DATA inizio : **27/07/2012**

DATA fine : **30/07/2012**

PROFONDITA' FORO: **15,0 m**

LOCALITA' **CANINO-Loc. Vulci (VT)**

TIPO SONDA **CMV 900**

TAVOLA **1 DI 3**

Postazione di sondaggio



TECHNOS I.L. S.R.L. GEOLOGIA - INDAGINI GEOGNOSTICHE CONSOLIDAMENTI		DOCUMENTAZIONE FOTOGRAFICA	
Ref. N. 9862-A Conforme alla norma UNI EN ISO 9001:2008		COMMITTENTE : ENEL GREEN POWER	D3
LABORATORIO AUTORIZZATO con Decreto Ministeriale n. 8685 del 26/09/2011		OPERA : Indagini geognostiche, geotecniche ed ambientali impianto idroelettrico Vulci	DATA inizio : 27/07/2012 DATA fine : 30/07/2012 PROFONDITA' FORO: 15,0 m
LOCALITA' CANINO-Loc. Vulci (VT)		TIPO SONDA CMV 900	TAVOLA 2 DI 3

CASSA N 1 da 0,00 a 5,00 mt



CASSA N 2 da 5,00 a 10,00 mt



DOCUMENTAZIONE FOTOGRAFICA

COMMITTENTE : ENEL GREEN POWER

D3

OPERA : **Indagini geognostiche, geotecniche ed
ambientali impianto idroelettrico Vulci**

DATA inizio : **27/07/2012**

DATA fine : **30/07/2012**


PROFONDITA' FORO: **15,0 m**

LOCALITA' **CANINO-Loc. Vulci (VT)**

TIPO SONDA **CMV 900** TAVOLA **3** DI **3**


CASSA N 3 da 10,00 a 15,00 mt



TECHNOS IL S.R.L. GEOLOGIA - INDAGINI GEODINAMICHE CONSOLIDAMENTI 	DOCUMENTAZIONE FOTOGRAFICA		
	COMMITTENTE : ENEL GREEN POWER		<i>D4</i>
	OPERA : Indagini geognostiche, geotecniche ed ambientali impianto idroelettrico Vulci	DATA inizio : 30/07/2012	DATA fine : 31/07/2012
	LOCALITA' CANINO-Loc. Vulci (VT)	PROFONDITA' FORO: 31,0 m	TIPO SONDA CMV 900 TAVOLA 1 DI 5

Postazione di sondaggio




 DOCUMENTAZIONE FOTOGRAFICA			
COMMITTENTE : ENEL GREEN POWER		D4	
OPERA : Indagini geognostiche, geotecniche ed ambientali impianto idroelettrico Vulci		DATA inizio : 30/07/2012	DATA fine : 31/07/2012
		PROFONDITA' FORO: 31,0 m	
LOCALITA' : CANINO-Loc. Vulci (VT)		TIPO SONDA CMY 900	TAVOLA 2 DI 5

CASSA N 1 da 0,00 a 5,00 mt



CASSA N 2 da 5,00 a 10,00 mt




 DOCUMENTAZIONE FOTOGRAFICA	
COMMITTENTE : ENEL GREEN POWER OPERA : Indagini geognostiche, geotecniche ed ambientali impianto idroelettrico Vulci	D4 DATA inizio : 30/07/2012 DATA fine : 31/07/2012 PROFONDITA' FORO: 31,0 m
LOCALITA' : CANINO-Loc. Vulci (VT)	TIPO SONDA CMV 900 TAVOLA 3 DI 5

CASSA N 3 da 10,00 a 15,00 mt



CASSA N 4 da 15,00 a 20,00 mt



 DOCUMENTAZIONE FOTOGRAFICA			
COMMITTENTE : ENEL GREEN POWER		D4	
OPERA : Indagini geognostiche, geotecniche ed ambientali impianto idroelettrico Vulci		DATA inizio : 30/07/2012	DATA fine : 31/07/2012
		PROFONDITA' FORO: 31,0 m	
LOCALITA' : CANINO-Loc. Vulci (VT)	TIPO SONDA CMV 900	TAVOLA 4	DI 5

CASSA N 5 da 20,00 a 25,00 mt



CASSA N 6 da 25,00 a 30,00 mt




DOCUMENTAZIONE FOTOGRAFICA

COMMITTENTE : ENEL GREEN POWER		D4	
OPERA :	Indagini geonostiche, geotecniche ed ambientali impianto idroelettrico Vulci	DATA inizio : 30/07/2012	DATA fine : 31/07/2012
LOCALITA' :	CANINO-Loc. Vulci (VT)	PROFONDITA' FORO: 31,0 m	
		TIPO SONDA CMV 900	TAVOLA 5 DI 5


CASSA N 7 da 25,00 a 31,00 mt



TECHNOSIL S.R.L. <small>GEOLOGIA - INDAGINI GEONOSTICHE CONSOLIDAMENTI</small>  <small>Ref. N. 9862-A Conforme alla norma UNI EN ISO 9001:2008</small> <small>LABORATORIO AUTORIZZATO con Decreto Ministeriale n. 8685 del 26/09/2011</small>	DOCUMENTAZIONE FOTOGRAFICA		
	COMMITTENTE : ENEL GREEN POWER		<i>D 5</i>
	OPERA : Indagini geognostiche, geotecniche ed ambientali impianto idroelettrico Vulci	DATA inizio : 25/07/2012	DATA fine : 26/07/2012
	LOCALITA' CANINO-Loc. Vulci (VT)	PROFONDITA' FORO: 15,0 m	TIPO SONDA CMV 900 TAVOLA 1 DI 3

Postazione di sondaggio




TECHNOS IL S.R.L. <small>GEOLOGIA - INDAGINI GEONOSTICHE CONSOLIDAMENTI</small> 	DOCUMENTAZIONE FOTOGRAFICA		
	COMMITTENTE : ENEL GREEN POWER		D5
	OPERA : Indagini geognostiche, geotecniche ed ambientali impianto idroelettrico Vulci	DATA inizio : 25/07/2012	DATA fine : 26/07/2012
	LOCALITA' : CANINO-Loc. Vulci (VT)	PROFONDITA' FORO: 15,0 m	TIPO SONDA CMV 900 TAVOLA 2 DI 3

CASSA N 1 da 0,00 a 5,00 mt



CASSA N 2 da 5,00 a 10,00 mt




	DOCUMENTAZIONE FOTOGRAFICA		
	COMMITTENTE : ENEL GREEN POWER		D5
	OPERA : Indagini geognostiche, geotecniche ed ambientali impianto idroelettrico Vulci	DATA inizio : 25/07/2012	DATA fine : 26/07/2012
	LOCALITA' : CANINO-Loc. Vulci (VT)	PROFONDITA' FORO: 15,0 m	TIPO SONDA CMV 900 TAVOLA 3 DI 3

CASSA N 3 da 10,00 a 15,00 mt



DOCUMENTAZIONE FOTOGRAFICACOMMITTENTE : **ENEL GREEN POWER***D 5 bis*OPERA : **Indagini geognostiche, geotecniche ed
ambientali impianto idroelettrico Vulci**DATA inizio : **25/07/2012**DATA fine : **26/07/2012**PROFONDITA' FORO: **15,0 m**LOCALITA' **CANINO-Loc. Vulci (VT)**TIPO SONDA **CMV 900**TAVOLA **1 DI 3*****Postazione di sondaggio***

 DOCUMENTAZIONE FOTOGRAFICA	
COMMITTENTE : ENEL GREEN POWER	
<i>D 5 bis</i>	
OPERA : Indagini geognostiche, geotecniche ed ambientali impianto idroelettrico Vulci	DATA inizio : 25/07/2012 DATA fine : 26/07/2012 PROFONDITA' FORO: 15,0 m
LOCALITA' CANINO-Loc. Vulci (VT)	TIPO SONDA CMV 900 TAVOLA 2 DI 3

CASSA N 4 da 15,00 a 20,00 mt



CASSA N 5 da 20,00 a 25,00 mt



DOCUMENTAZIONE FOTOGRAFICA

COMMITTENTE : ENEL GREEN POWER

D 5 bis

OPERA : **Indagini geognostiche, geotecniche ed
ambientali impianto idroelettrico Vulci**

DATA inizio : **25/07/2012**

DATA fine : **26/07/2012**

PROFONDITA' FORO:

15,0 m

LOCALITA' **CANINO-Loc. Vulci (VT)**


TIPO SONDA **CMV 900** TAVOLA **3** DI **3**

CASSA N 6 da 25,00 a 30,00 mt




CASSA N 7 da 30,00 a 35,00 mt



TECHNOS I.L. S.R.L. <small>GEOLOGIA - INDAGINI GEOSISTEMICHE CONSOLIDAMENTI</small>  <small>Ref. N. 9862-A Conforme alla norma UNI EN ISO 9001:2008</small> <small>LABORATORIO AUTORIZZATO con Decreto Ministeriale n. 8685 del 26/09/2011</small>	DOCUMENTAZIONE FOTOGRAFICA		
	COMMITTENTE : ENEL GREEN POWER		D 6
	OPERA : Indagini geognostiche, geotecniche ed ambientali impianto idroelettrico Vulci	DATA inizio : 26/07/2012	DATA fine : 27/07/2012
	LOCALITA' : CANINO-Loc. Vulci (VT)	PROFONDITA' FORO: 15,0 m	TIPO SONDA CMV 900 TAVOLA 1 DI 3

Postazione di sondaggio




 DOCUMENTAZIONE FOTOGRAFICA	
COMMITTENTE : ENEL GREEN POWER OPERA : Indagini geognostiche, geotecniche ed ambientali impianto idroelettrico Vulci	D 6 DATA inizio : 26/07/2012 DATA fine : 27/07/2012 PROFONDITA' FORO: 15,0 m
LOCALITA' : CANINO-Loc. Vulci (VT)	TIPO SONDA CMV 900 TAVOLA 2 DI 3

CASSA N 1 da 0,00 a 5,00 mt




CASSA N 2 da 5,00 a 10,00 mt



	DOCUMENTAZIONE FOTOGRAFICA		
	COMMITTENTE : ENEL GREEN POWER		D 6
	OPERA : Indagini geognostiche, geotecniche ed ambientali impianto idroelettrico Vulci	DATA inizio : 26/07/2012	DATA fine : 27/07/2012
	LOCALITA' : CANINO-Loc. Vulci (VT)	PROFONDITA' FORO: 15,0 m	TIPO SONDA CMV 900 TAVOLA 3 DI 3




CASSA N 3 da 10,00 a 15,00 mt



TECHNOS I.L. S.R.L. <small>GEOLOGIA - INDAGINI GEONOSTICHE CONSOLIDAMENTI</small>  <small>Ref. N. 9862-A Conforme alla norma UNI EN ISO 9001:2008</small> <small>LABORATORIO AUTORIZZATO con Decreto Ministeriale n. 8685 del 26/09/2011</small>	DOCUMENTAZIONE FOTOGRAFICA				
	COMMITTENTE : ENEL GREEN POWER		<i>AI</i>		
	OPERA :	Indagini geognostiche, geotecniche ed ambientali impianto idroelettrico di Vulci	DATA inizio : 18/07/2012	DATA fine : 18/07/2012	
	LOCALITA'	CANINO-Loc. Vulci (VT)	PROFONDITA' FORO:	25,7 m	
		TIPO SONDA	CMV 900	TAVOLA	1 DI 4

Postazione di sondaggio




 <small>GEOLOGIA - INDAGINI GEONOSTICHE CONSOLIDAMENTI</small>  <small>Ref. N. 9862-A Conforme alla norma UNI EN ISO 9001:2008</small>  <small>LABORATORIO AUTORIZZATO con Decreto Ministeriale n. 8685 del 26/09/2011</small>	DOCUMENTAZIONE FOTOGRAFICA		
	COMMITTENTE : ENEL GREEN POWER		AI
	OPERA : Indagini geognostiche, geotecniche ed ambientali impianto idroelettrico di Vulci	DATA inizio : 18/07/2012	DATA fine : 18/07/2012
	LOCALITA' : CANINO-Loc. Vulci (VT)	PROFONDITA' FORO: 25,7 m	TIPO SONDA CMV 900 TAVOLA 2 DI 4

CASSA N 1 da 0,00 a 5,00 mt



CASSA N 2 da 5,00 a 10,00 mt



	DOCUMENTAZIONE FOTOGRAFICA		
	COMMITTENTE : ENEL GREEN POWER		<i>AI</i>
	OPERA : Indagini geognostiche, geotecniche ed ambientali impianto idroelettrico di Vulci	DATA inizio : 18/07/2012	DATA fine : 18/07/2012
	LOCALITA' : CANINO-Loc. Vulci (VT)	PROFONDITA' FORO: 25,7 m	TIPO SONDA CMV 900 TAVOLA 3 DI 4

CASSA N 3 da 10,00 a 15,00 mt



CASSA N 4 da 15,00 a 20,00 mt

FOTO MANCANTE

DOCUMENTAZIONE FOTOGRAFICA




COMMITTENTE : ENEL GREEN POWER		<i>AI</i>	
OPERA :	Indagini geognostiche, geotecniche ed ambientali impianto idroelettrico di Vulci	DATA inizio : 18/07/2012	DATA fine : 18/07/2012
LOCALITA' :	CANINO-Loc. Vulci (VT)	PROFONDITA' FORO: 25,7 m	
		TIPO SONDA CMV 900	TAVOLA 4 DI 4

CASSA N 5 da 20,00 a 25,00 mt



CASSA N 6 da 25,00 a 30,00 mt



  <small>Ref. N. 9862-A Conforme alla norma UNI EN ISO 9001:2008</small>  <small>LABORATORIO AUTORIZZATO con Decreto Ministeriale n. 8685 del 26/09/2011</small>	DOCUMENTAZIONE FOTOGRAFICA		
	COMMITTENTE : ENEL GREEN POWER		A2
	OPERA : Indagini geognostiche, geotecniche ed ambientali impianto idroelettrico Vulci	DATA inizio : 07/08/2012	DATA fine : 07/08/2012
	LOCALITA' CANINO-Loc. Vulci (VT)	PROFONDITA' FORO: 5,3 m	TIPO SONDA CMV 900 TAVOLA 1 DI 2

Postazione di sondaggio



TECHNOS I.L. S.R.L. GEOLOGIA - INDAGINI GEOGNOSTICHE CONSOLIDAMENTI		DOCUMENTAZIONE FOTOGRAFICA	
Ref. N. 9862-A Conforme alla norma UNI EN ISO 9001:2008 LABORATORIO AUTORIZZATO con Decreto Ministeriale n. 8685 del 26/09/2011		COMMITTENTE : ENEL GREEN POWER A2	DATA inizio : 07/08/2012 DATA fine : 07/08/2012 PROFONDITA' FORO: 5,3 m
OPERA : Indagini geognostiche, geotecniche ed ambientali impianto idroelettrico Vulci		TIPO SONDA CMV 900	TAVOLA 2 DI 2
LOCALITA' CANINO-Loc. Vulci (VT)			

CASSA N 1 da 0,00 a 5,00 mt



CASSA N 2 da 5,00 a 10,00 mt

