



L'ENERGIA CHE TI ASCOLTA.

DIGA DI VULCI
Rinnovamento delle caratteristiche funzionali e prestazionali dello sbarramento di Vulci sul Fiume Fiora





RELAZIONE PAESAGGISTICA


Tavola 2 - Vincoli paesaggistici
Scala: 1:50.000





Legenda:

 Aree di notevole interesse pubblico (art. 136, comma 1, lettere c) e d) del D. Lgs. 42/2004)


 -Territori costieri compresi in una fascia della profondità di 300 metri dalla linea di battigia, anche per i terreni elevati sul mare (art. 142, comma 1, lettera a) del D.Lgs. 42/2004);
- Corsi d'acqua e le relative sponde per una fascia di 150 metri ciascuna (art. 142, comma 1, lettera c) del D.Lgs. 42/2004)

 Riserve Naturali (art. 142, comma 1, lettera f) del D. Lgs. 42/2004)

 Territori coperti da foreste e da boschi, (art. 142, comma 1, lettera g) del D.Lgs. 42/2004)

 Zone di interesse archeologico, (art. 142, comma 1, lettera m) del D.Lgs. 42/2004) - Fonte: Piano Strutturale di Monterotondo Marittimo

Altre informazioni:

 Area di intervento

0 750 1.500 3.000
Meters

