

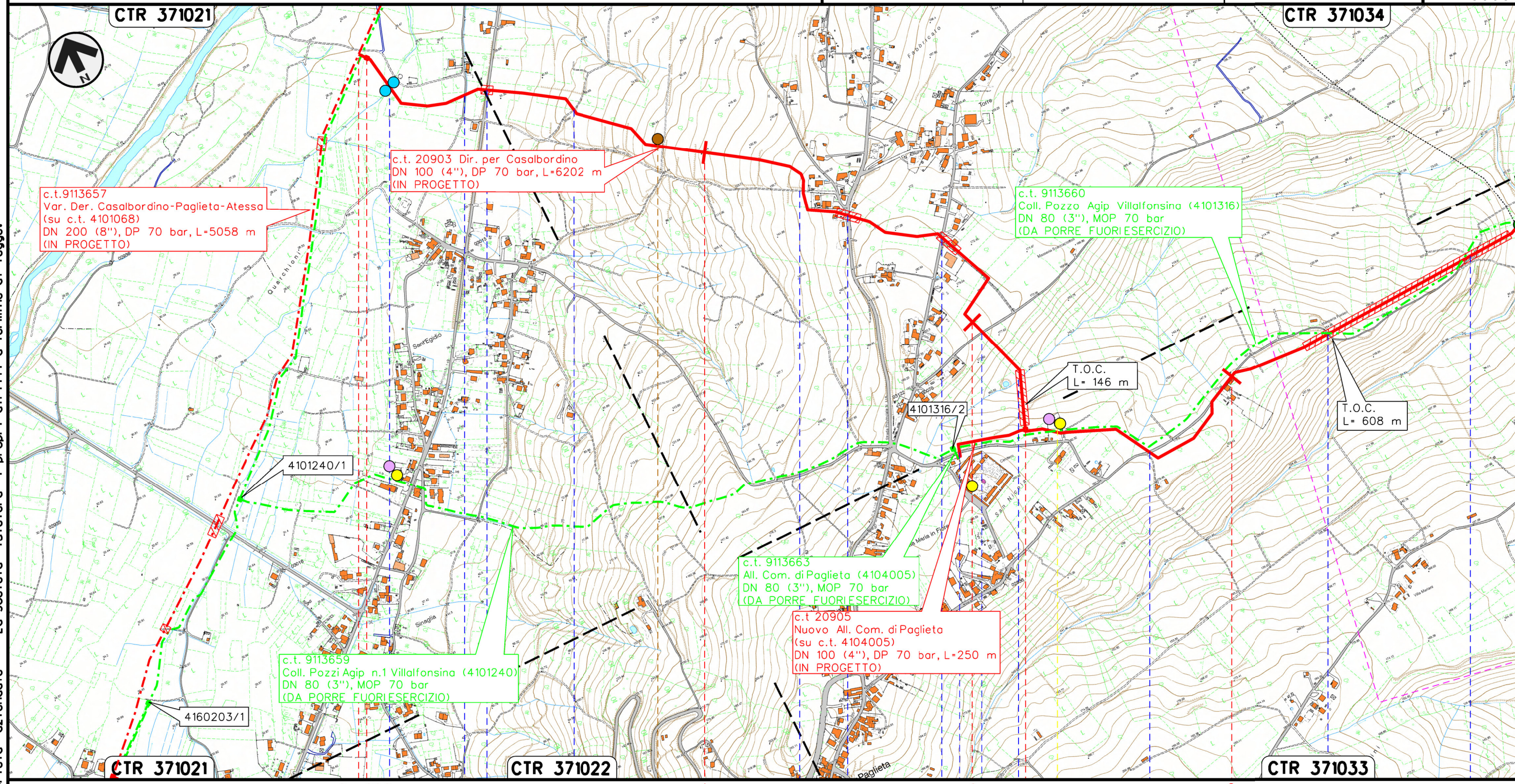


COROGRAFIA Scala 1:250.000

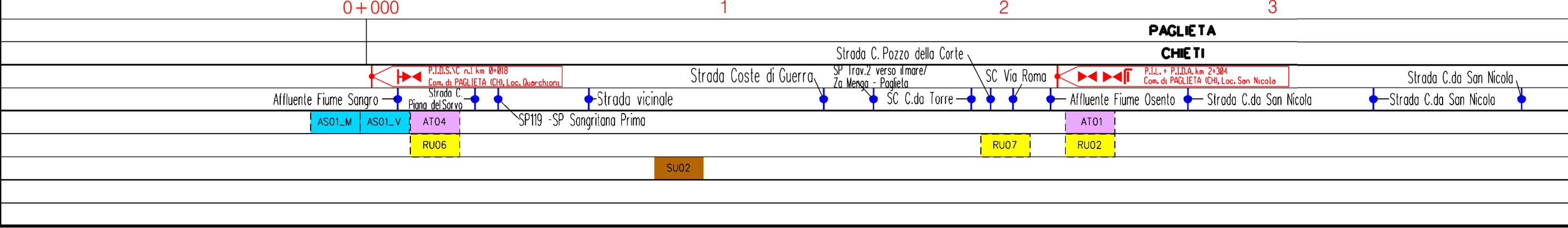
2	04/03/2024	EMISSIONE PER PERMESSI	N.CENCI	F.VITALI	G.CICCARELLI
1	22/01/2024	EMISSIONE PER PERMESSI	N.CENCI	F.VITALI	G.CICCARELLI
0	21/07/2023	EMISSIONE PER COMMENTI	N.CENCI	F.VITALI	G.CICCARELLI
INDICE	DATA	REVISIONI	ELABORATO	VERIFICATO	APPROVATO
  Rif. TFM:011-PJM4-013-20-DT-D-1270			Dis. <b>PL-TPSO-12070</b>		
			Fg. <b>1</b> di <b>4</b>		
RIFACIMENTO GASDOTTI RETE DI CASALBORDINO E OPERE CONNESSE c.t. 20903 Dir. per Casalbordino DN 100 (4"), DP 70 bar			Comm. <b>NR/20400</b>		
			INDICE	2	
AREE TEST MONITORAGGIO AMBIENTALE			Scala <b>1:10000</b>		
			Sostituisce il .....		

2	04/03/2024	EMISSIONE PER PERMESSI	N.CENCI	F.VITALI	G.CICCARELLI
0	21/07/2023	EMISSIONE PER COMMENTI	N.CENCI	F.VITALI	G.CICCARELLI
INDICE	DATA	REVISIONI	ELABORATO	VERIFICATO	APPROVATO
 			Dis. PL-TPSO-12070 Comm. NR/20400		

AREE TEST MONITORAGGIO AMBIENTALE



Il presente disegno e' di proprieta' aziendale - La Societa' tutelera' i propri diritti a termine di legge.

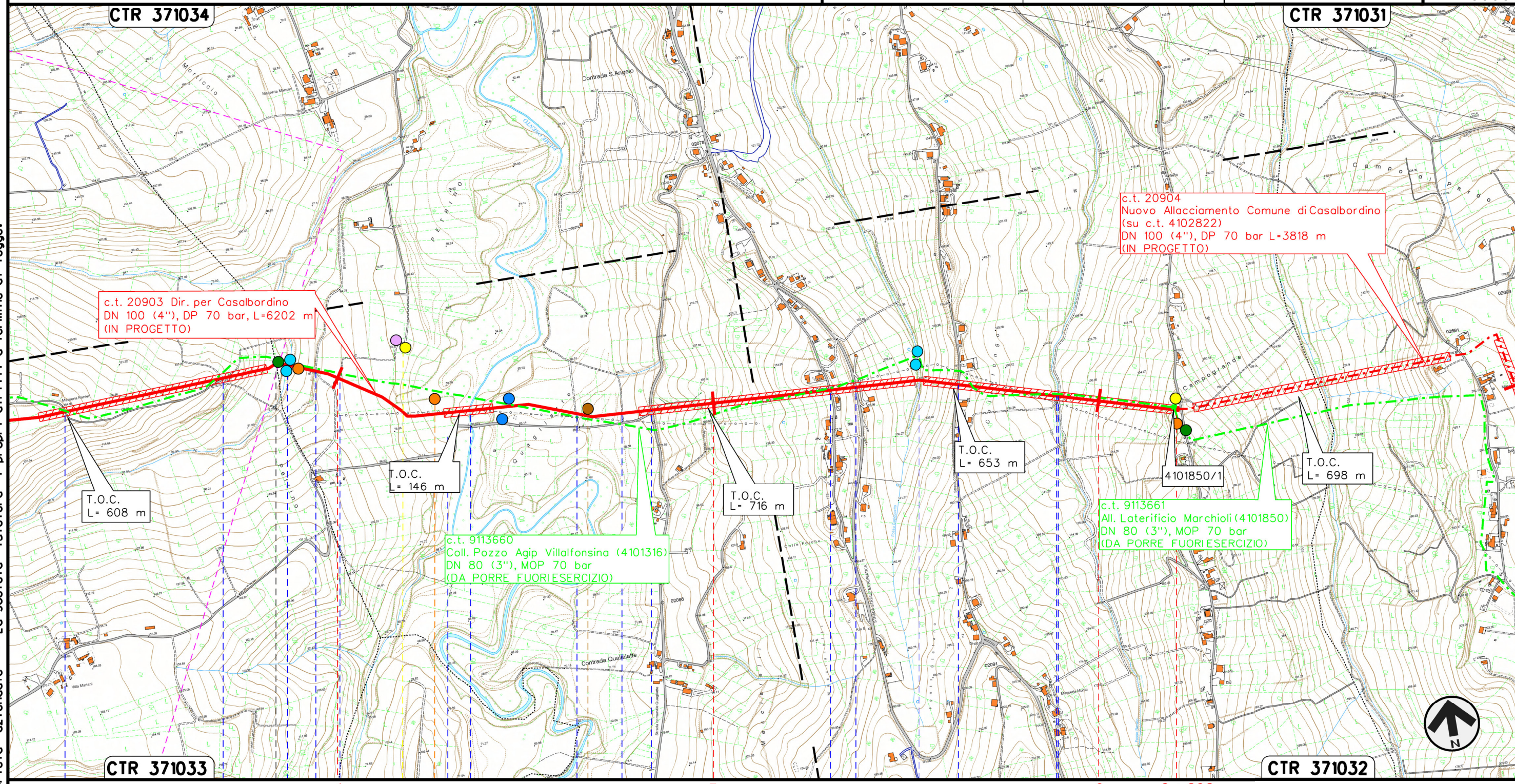


RIFACIMENTO GASDOTTI RETE DI CASALBORDINO E OPERE CONNESSE  
 c.t. 20903 Dir. per Casalbordino DN 100 (4"), DP 70 bar

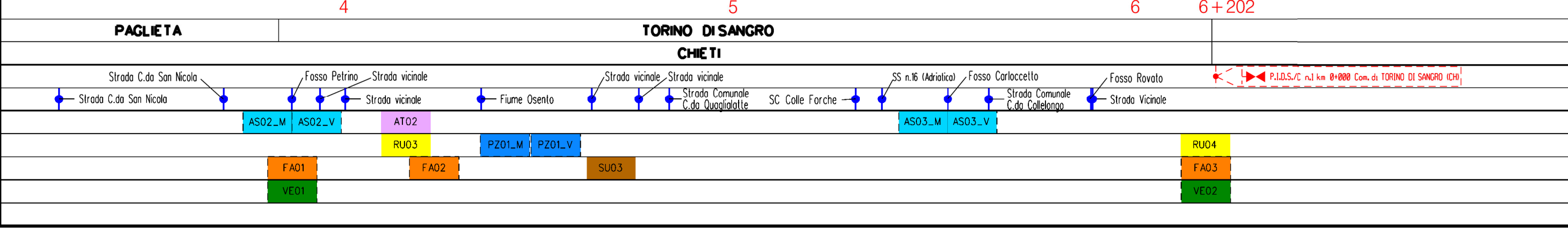
2	04/03/2024	EMISSIONE PER PERMESSI	N.CENCI	F.VITALI	G.CICCARELLI
0	21/07/2023	EMISSIONE PER COMMENTI	N.CENCI	F.VITALI	G.CICCARELLI
INDICE	DATA	REVISIONI	ELABORATO	VERIFICATO	APPROVATO
					
			Dis.	PL-TPSO-12070	
			Comm.	NR/20400	

Foglio  
**3**  
 di 4  
 Scala  
**1:10000**

AREE TEST MONITORAGGIO AMBIENTALE



Il presente disegno e' di proprieta' aziendale - La Societa' tutelera' i propri diritti a termine di legge.



2	04/03/2024	EMISSIONE PER PERMESSI	N.CENCI	F.VITALI	G.CICCARELLI
0	21/07/2023	EMISSIONE PER COMMENTI	N.CENCI	F.VITALI	G.CICCARELLI
INDICE	DATA	R E V I S I O N I			
		ELABORATO	VERIFICATO	APPROVATO	

AREE TEST MONITORAGGIO AMBIENTALE



Dis. **PL-TPSO-12070**  
Comm. **NR/20400**

LEGENDA

SIMBOLOGIA CARTOGRAFICA

- |  |   |  |   |
|--|---|--|---|
|  | Metanodotto in progetto                           |  | Altri metanodotti in progetto                             |
|  | Metanodotti in esercizio                          |  | Gallerie, Tunnel, Mini-Microtunnel, Raise Boring e T.O.C. |
|  | Metanodotti da porre fuori esercizio e recuperare |  | Impianti di linea in progetto                             |
|  | Aree impianti stacco-terminale in progetto        |  | Impianti di linea su rete in esercizio                    |
|  | Aree impianti stacco-terminale esistenti          |  | Impianti di linea da porre fuori esercizio                |
|  | Limite sovrapposizione fogli                      |  |   |

SIMBOLOGIA TEMATICA

- Punto di monitoraggio acque superficiali
- Punto di monitoraggio acque sotterranee
- Punto di monitoraggio suolo
- Punto di monitoraggio vegetazione
- Punto di monitoraggio fauna
- Punto di monitoraggio rumore
- Punto di monitoraggio atmosfera

SIMBOLOGIA MECCANICA

- Punto di intercettazione di linea (P.I.L.)
- Punto di intercettazione di derivazione importante (P.I.D.I.)
- Punto di intercettazione di derivazione semplice con stacco da P.I.L. (P.I.D.S.)
- Punto di intercettazione e derivazione semplice con stacco da Linea (P.I.D.S.)
- Punto di intercettazione con discaggio di allacciamento (P.I.D.A.)
- Punto predisposto per il discaggio di allacciamento (P.P.D.A.)
- Punto di sezionamento elettrico terminale (P.S.E.T.)
- Stazione predisposta per lancio e ricevimento PIG
- Impianto di riduzione/regolazione della pressione

Progressiva chilometrica	<b>N.</b>	
Comuni		
Province		
Impianti	Tipo - N. - Prog. - IN PROGETTO	Tipo - N. - Prog. - ESISTENTE
Attraversamenti	TIPOLOGIA ATTRAVERSATA (SS n. **, corso d'acqua, ferrovia, ecc.)	
Monitoraggio acque superficiali		Monitoraggio atmosfera
Monitoraggio acque sotterranee		Monitoraggio rumore
Monitoraggio fauna		Monitoraggio suolo
Monitoraggio vegetazione		