DATI TECNICI FUNZIONALI

VEGETAZIONE REALE	
MASCHERAMENTO IMPIANTI DI LINEA (Rif. Disegno simul.fotografica)	
TIPOLOGIA FORESTALE E METODOLOGIA DI RIPRISTINO (Rif. N.Scheda documento MI-VEG-05037)	
SUPERFICIE TOTALE DA RIPRISTINARE (m^2)	
NUMERO RIFERIMENTO SCHEDA (Rif. N.Scheda documento MI-VEG-05037)	
INERBIMENTO (Rif. N.Scheda documento MI-VEG-05036)	
SUPERFICIE TOTALE DA INERBIRE (m^2)	
NUMERO RIFERIMENTO SCHEDA (Rif. N.Scheda documento MI-VEG-05036)	
CONFINI AMMINISTRATIVI	

DATI CARATTERISTICI

DATI DI COSTRUZIONE

PRESSIONE DI PROGETTO 70.0 bar

PRESSIONE MASSIMA DI ESERCIZIO (MOP) 70.0 bar

GRADO DI UTILIZZAZIONE DICHIARATO f - 0.57

REALIZZATO IN CONFORMITA' AL D.M. 17/04/2008

CONFORMITA' AL D.M NUMERO D.M. 17/04/2008

PER MODIFICHE REALIZZATE SUCCESSIVAMENTE

RIVESTIMENTO GIUNTI DI SALDATURA

Fasce Termorestringenti

DATI GENERALI

DN 200 SP 7.0 [UNI-EN] 5058.00 m

LUNGHEZZA TOTALE IMPIANTO 5058.00 m.

CONFINI AMMINISTRATIVI

PLANIMETRIA 1:2000

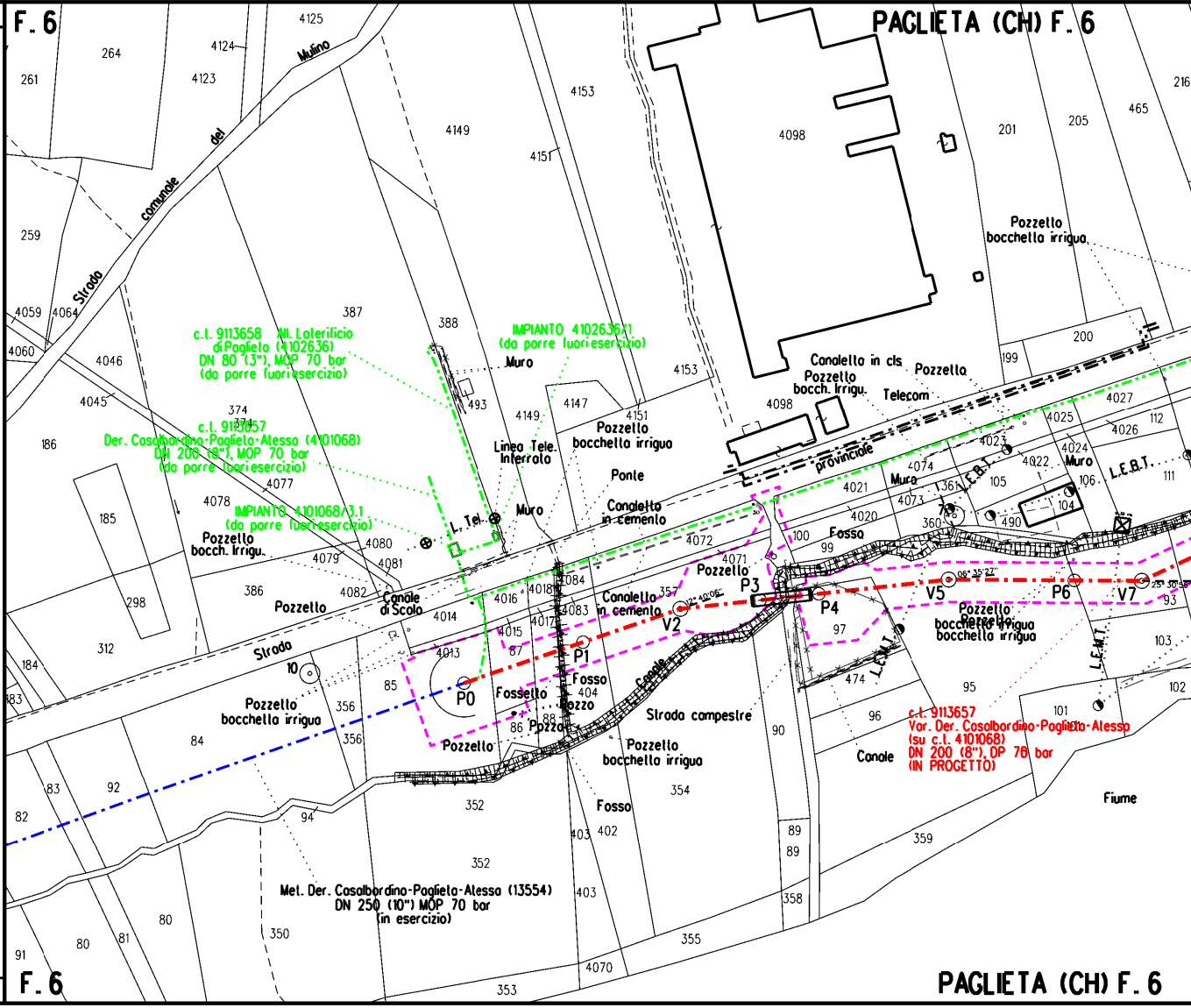

F. 6
PAGLIETA (CH) F. 6
Strada comunale del Mulino
c.l. 9113658 All. Laterificio di Paglieta (4102636)
DN 80 (3"), MOP 70 bar
(da porre fuoriesercizio)
IMPIANTO 4102636/1
(da porre fuoriesercizio)
c.l. 9113657
Der. Casalbordino-Paglieta-Alesso (4101068)
DN 200 (8"), MOP 70 bar
(da porre fuoriesercizio)
IMPIANTO 4101068/3.1
(da porre fuoriesercizio)
Muro
Linea Tele. Interrata
L. Tel.
Pozzetto bocchetta irrigua
Pozzetto bocch. Irrigu.
Ponte
Canaletto in cemento
Canaletto in cls
Telecom
Pozzetto
Strada provinciale
Canale di Scolo
Fosso
Fossetto
Strada campestre
Canale
L.E.B.T.
L.E.M.T.
P0
P1
V2
P3
P4
V5
P6
V7
c.l. 9113657
Var. Der. Casalbordino-Paglieta-Alesso
(su c.l. 4101068)
DN 200 (8"), DP 78 bar
(IN PROGETTO)
Met. Der. Casalbordino-Paglieta-Alesso (13554)
DN 250 (10") MOP 70 bar
(in esercizio)
Fiume
261
264
4125
4124
4123
4153
4149
4151
4098
201
205
465
216
259
387
388
4059
4064
4060
4046
4045
374
493
4147
186
4078
4077
185
4080
4079
4081
386
4082
298
312
184
183
4014
4016
4018
4084
4083
4017
4015
4013
87
85
10
356
84
357
86
88
404
100
99
4072
4071
97
4021
4020
4073
4074
361
360
490
105
106
104
4022
4023
4024
4025
4026
4027
112
111
200
199
474
95
96
101
102
103
93
90
89
352
354
402
403
358
359
355
350
353
4070
94
92
83
82
91
80
81

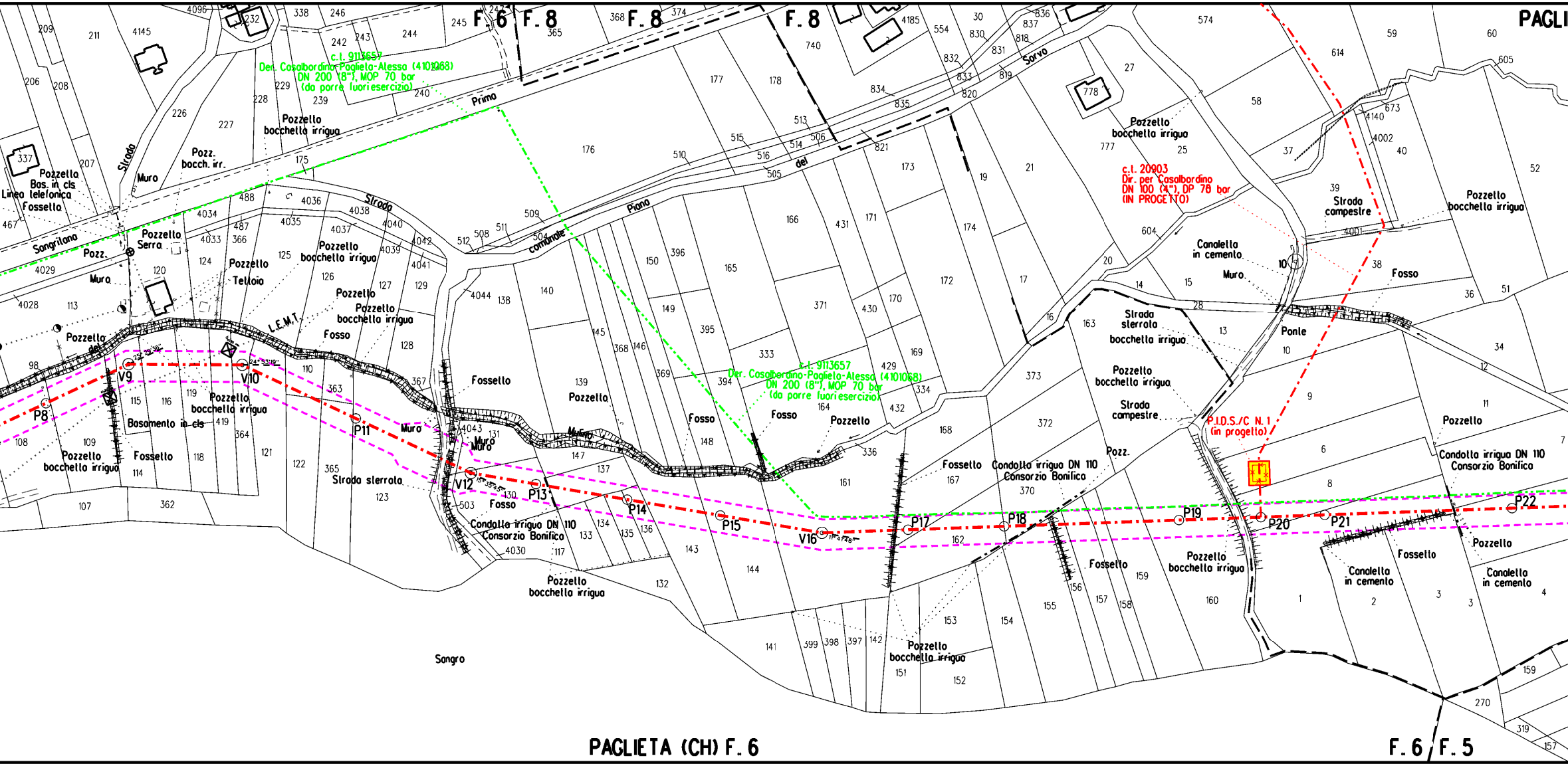
F. 6
F. 8
F. 8
F. 8
c.l. 9113657
Der. Casalbordino-Paglieta-Alessa (4101068)
DN 200 (8"), MOP 70 bar
(da porre fuoriesercizio)
Primo
Piano
del
Sorvo
Strada comunale
Strada
Strada
Sangritana
Pozzello bocchetta irrigua
Pozz. bocch. irr.
Pozzello
Bas. in cls
Linea telefonica
Fossello
Pozz.
Pozzello Serra
Muro
Tettoia
L.E.M.T.
Fosso
Fossello
Pozzello del
Basamento in cls
Muro
Strada sterrata
Condotta irrigua DN 110
Consorzio Bonifica
Sangro
c.l. 20903
Dir. per Casalbordino
DN 100 (4"), DP 70 bar
(IN PROGETTO)
Canaletta in cemento
Ponte
Strada sterrata
Strada campestre
P.I.D.S./C N. 1
(in progetto)
Pozzello bocchetta irrigua
PAGLI
V9
V10
V12
V16
P8
P11
P13
P14
P15
P17
P18
P19
P20
P21
P22
PAGLIETA (CH) F. 6
F. 6
F. 5

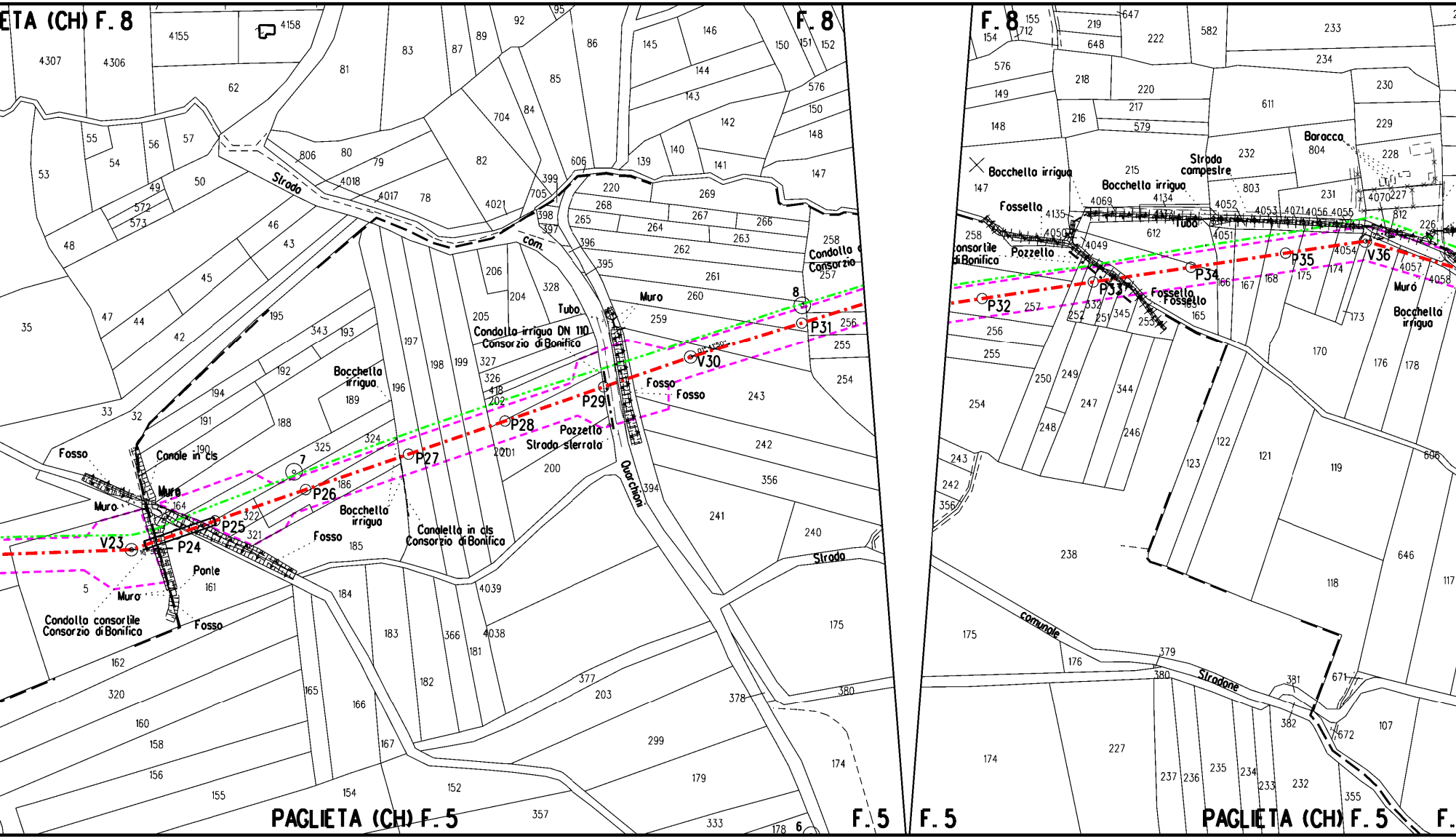
ETA (CH) F. 8
F. 8
F. 8
PAGLIETA (CH) F. 5
F. 5
F. 5
PAGLIETA (CH) F. 5
F.
Strada
com.
Quarchioni
Strada sterrata
Strada campestre
comunale
Stradone
Fosso
Canale in cls
Muro
Muro
Muro
Ponte
Fosso
Condotta consortile Consorzio di Bonifica
V23
P24
P25
P26
7
Bocchetta irrigua
Bocchetta irrigua
Fosso
P27
Canaletta in cls Consorzio di Bonifica
P28
Pozzetto
Condotta irrigua DN 110 Consorzio di Bonifica
Tubo
Muro
P29
Fosso
Fosso
V30
8
P31
Condotta Consorzio
6
Bocchetta irrigua
Fossetto
Condotta consortile Consorzio di Bonifica
Pozzetto
Bocchetta irrigua
Tubo
Baracca
P32
P33
Fossetto
Fossetto
P34
P35
V36
Muro
Bocchetta irrigua

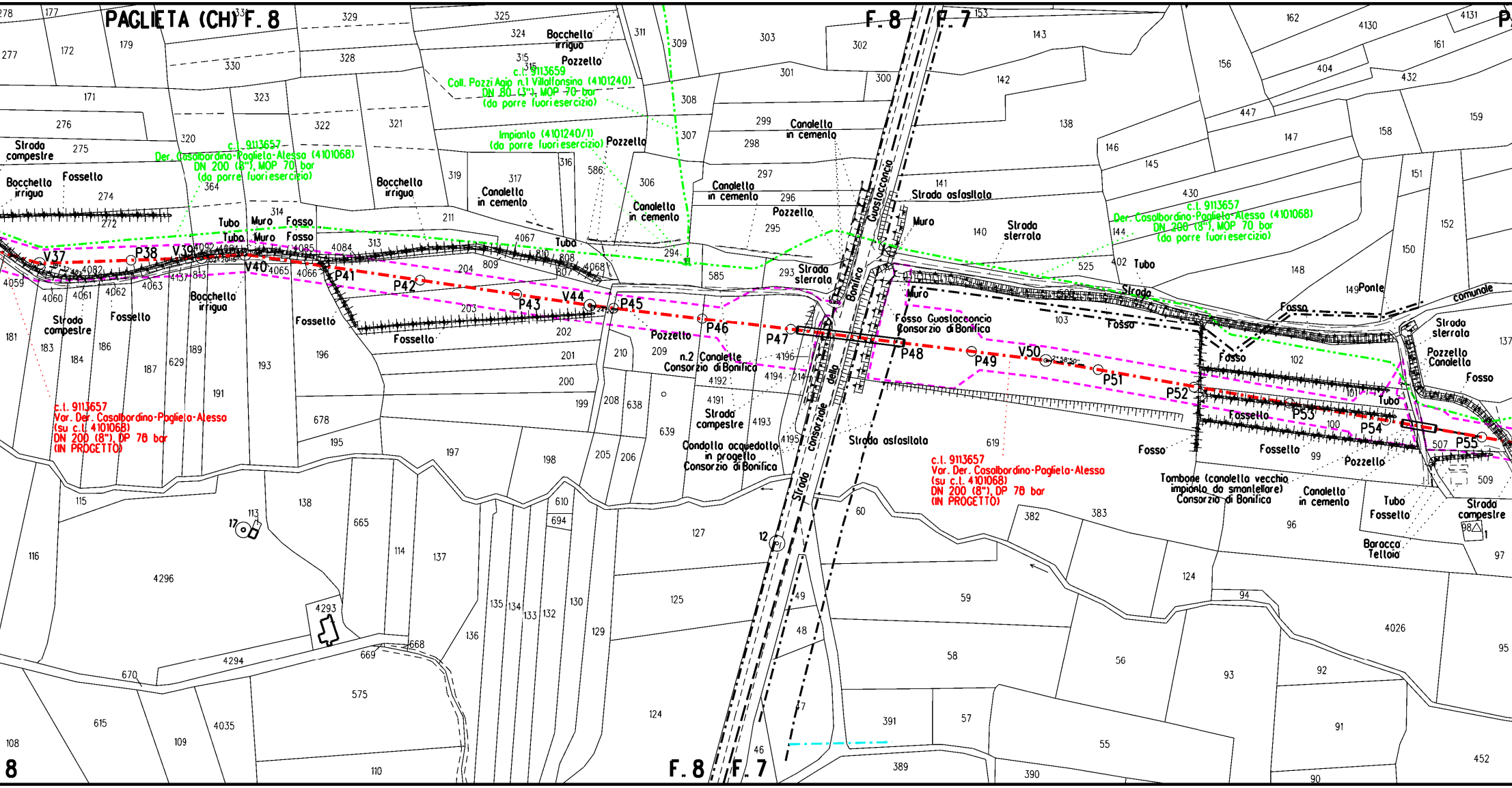
PAGLIETA (CH) F. 8
F. 8
F. 7
c.t. 9113659
Coll. Pozzi Agip n.1 Villalfonsina (4101240)
DN 80 (3"), MOP 70 bar
(da porre fuoriesercizio)
Impianto (4101240/1)
(da porre fuoriesercizio)
c.t. 9113657
Der. Casalbordino-Paglieta-Alessa (4101068)
DN 200 (8"), MOP 70 bar
(da porre fuoriesercizio)
c.t. 9113657
Var. Der. Casalbordino-Paglieta-Alessa
(su c.t. 4101068)
DN 200 (8"), DP 78 bar
(IN PROGETTO)
Strada campestre
Bocchetta irrigua
Fossetto
Tubo
Muro
Fosso
Pozzetto
Canaletta in cemento
n.2 Canalette Consorzio di Bonifica
Condotta acquedotto in progetto Consorzio di Bonifica
Strada sterrata
Strada asfaltata
Guastacconcio
Bonifica
Strada consorziale della
Fosso Guastacconcio Consorzio di Bonifica
Strada comunale
Ponte
Pozzetto Canaletta
Tombone (canaletta vecchio impianto da smantellare) Consorzio di Bonifica
Baracca Tettoia
V37
P38
V39
V40
P41
P42
P43
V44
P45
P46
P47
P48
P49
V50
P51
P52
P53
P54
P55

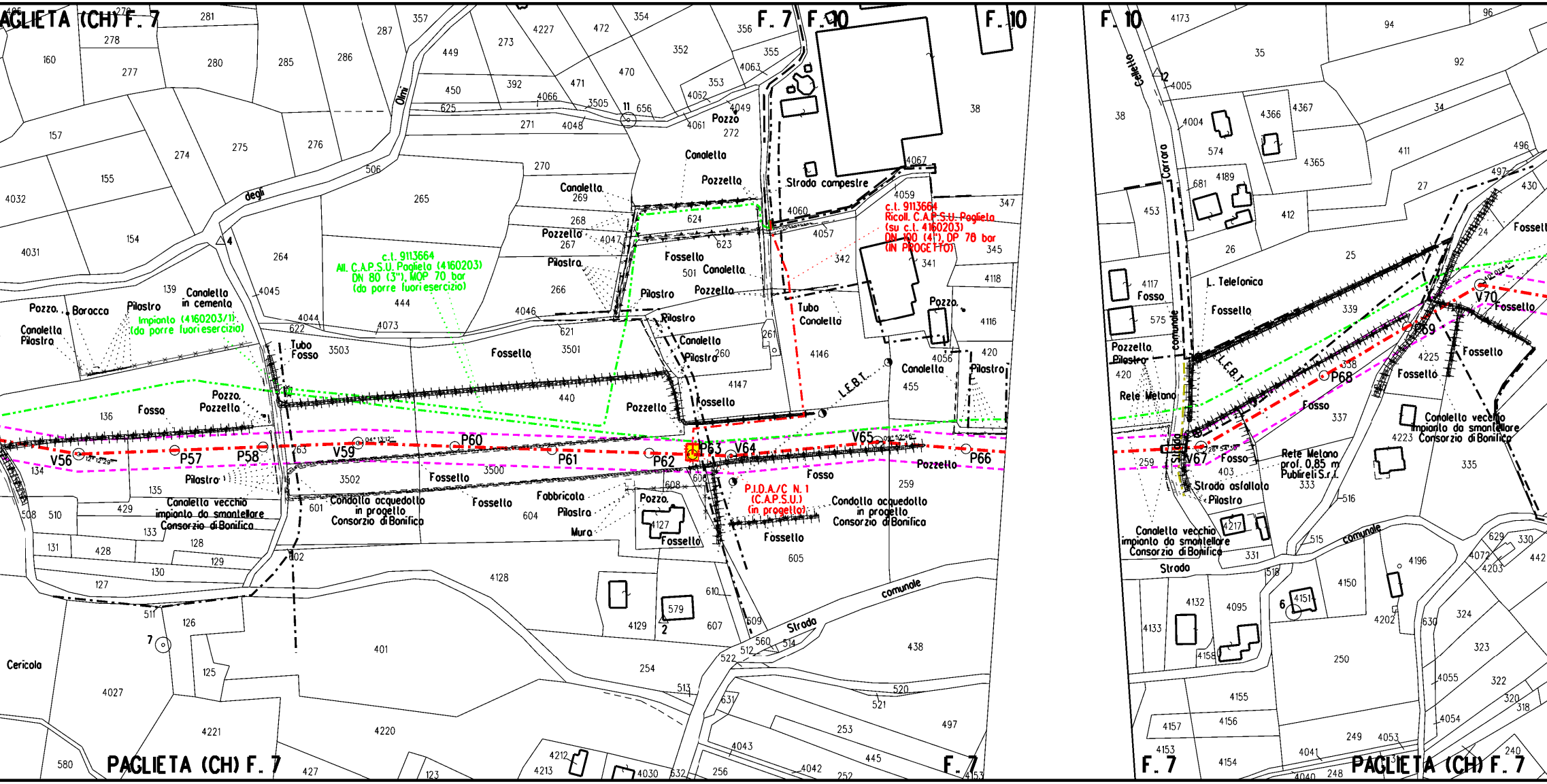
PAGLIETA (CH) F. 7
F. 7
F. 10
PAGLIETA (CH) F. 7
c.l. 9113664
All. C.A.P.S.U. Paglieta (4160203)
DN 80 (3"), MOP 70 bar
(da porre fuori esercizio)
Impianto (4160203/1)
(da porre fuori esercizio)
c.l. 9113664
Ricoll. C.A.P.S.U. Paglieta
(su c.l. 4160203)
DN 100 (4"), DP 78 bar
(IN PROGETTO)
P.I.D.A./C N. 1
(C.A.P.S.U.)
(in progetto)
Condotta acquedotto
in progetto
Consorzio di Bonifica
Canaletta vecchio
impianto da smantellare
Consorzio di Bonifica
Strada campestre
Strada comunale
Strada asfaltata
Rete Metano
prof. 0,85 m
Publireti S.r.l.
L. Telefonica
L.E.B.T.
Rete Metano
Via degli Olmi
Via Colletto Carraro
Cericola
V56
P57
P58
V59
P60
P61
P62
P63
V64
V65
P66
V67
P68
P69
V70
Fosso
Fossello
Canaletta
Pozzetto
Pozzo
Pilastro
Baracca
Tubo
Fabbricato
Muro
Canaletta in cemento

🟧
🟩
136m²
1
▨
136m²
1

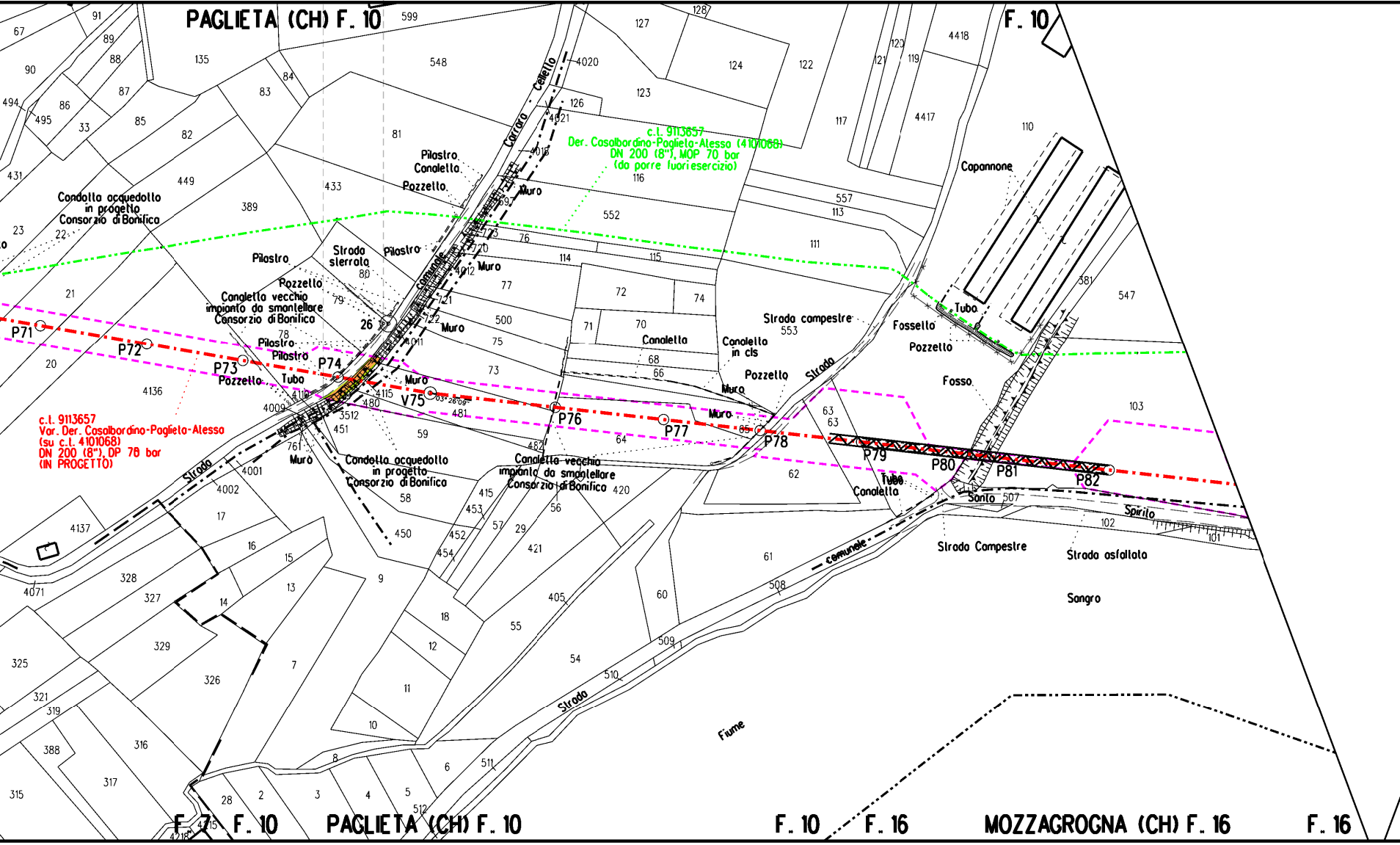
PAGLIETA (CH) F. 10
F. 10
c.l. 9113657
Der. Casalbordino-Paglieta-Alesso (4101068)
DN 200 (8"), MOP 70 bar
(da porre fuori esercizio)
c.l. 9113657
Var. Der. Casalbordino-Paglieta-Alesso
(su c.l. 4101068)
DN 200 (8"), DP 78 bar
(IN PROGETTO)
Condotta acquedotto
in progetto
Consorzio di Bonifica
Canaletta vecchio
impianto da smantellare
Consorzio di Bonifica
Strada sterrata
Strada comunale
Carrara Cellello
Strada campestre
Canaletta in cls
Capannone
Tubo
Fossetto
Pozzetto
Fosso
Pilastro
Canaletta
Muro
Sorto
Spirito
Strada Campestre
Strada asfaltata
Sangro
Fiume
Strada
P71
P72
P73
P74
V75
P76
P77
P78
P79
P80
P81
P82
26
03°26'09"
F. 7
F. 10
PAGLIETA (CH) F. 10
F. 10
F. 16
MOZZAGROGNA (CH) F. 16
F. 16

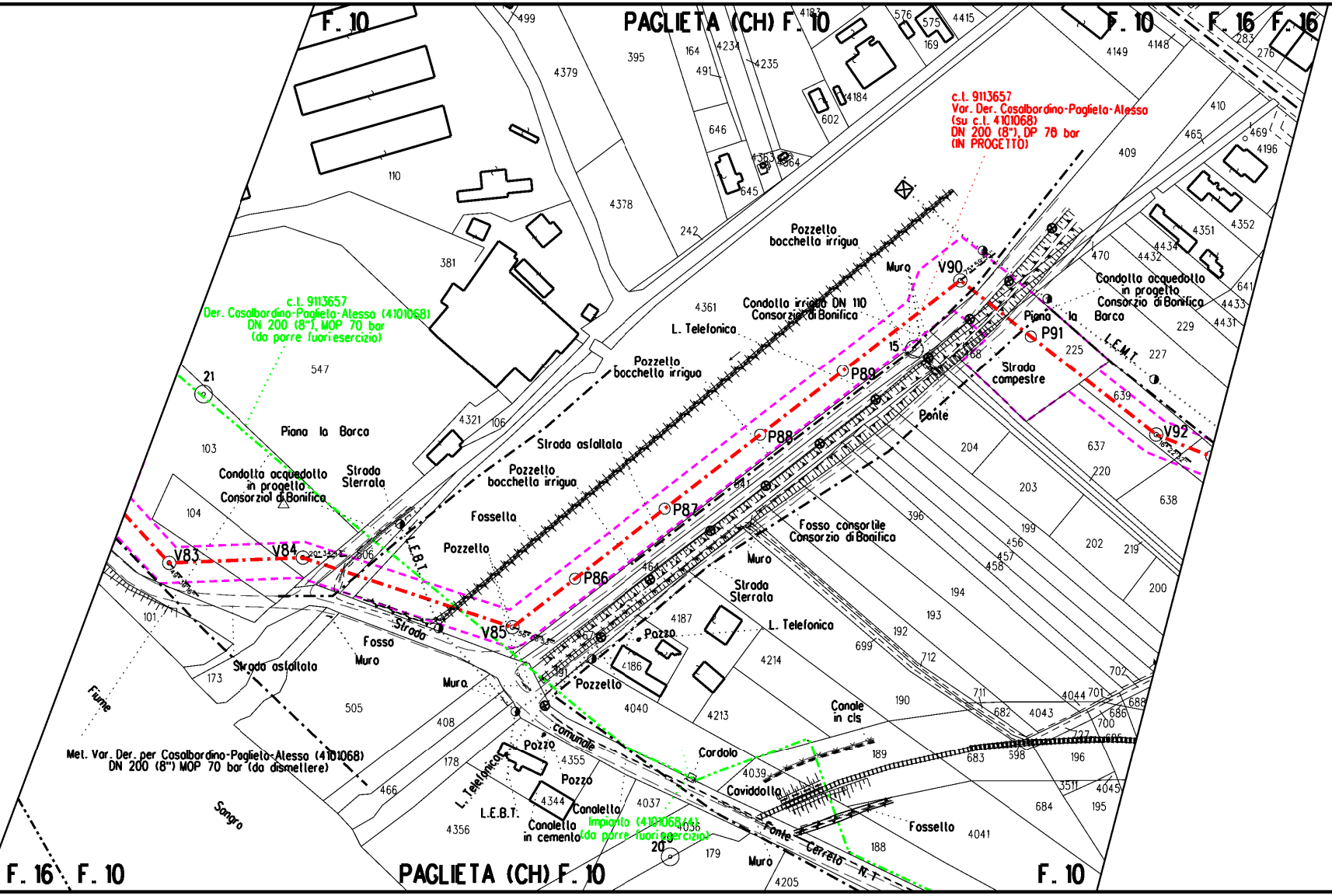
PAGLIETA (CH) F. 10
F. 10
F. 16
F. 16
c.l. 9113657
Var. Der. Casalbordino-Paglieta-Alessa
(su c.l. 4101068)
DN 200 (8"), DP 70 bar
(IN PROGETTO)
c.l. 9113657
Der. Casalbordino-Paglieta-Alessa (4101068)
DN 200 (8"), MOP 70 bar
(da porre fuori esercizio)
Met. Var. Der. per Casalbordino-Paglieta-Alessa (4101068)
DN 200 (8") MOP 70 bar (da dismettere)
Impianto (4101068/4)
(da porre fuori esercizio)
Condotta acquedotto
in progetto
Consorzio di Bonifica
Condotta irrigua DN 110
Consorzio di Bonifica
Pozzetto
bocchetta irrigua
Strada asfaltata
Strada sterrata
Strada campestre
Strada comunale
Fosso consortile
Consorzio di Bonifica
L. Telefonica
L.E.B.T.
L.E.M.T.
Piana la Barca
Fiume Sangro
Fossello
Pozzetto
Pozzo
Muro
Ponte
Canale in cls
Canaletta in cemento
Cordolo
Caviddotto
Fonte Cerreto N.T.
V83
V84
V85
P86
P87
P88
P89
V90
P91
V92
15
20
21
F. 16
F. 10
PAGLIETA (CH) F. 10
F. 10

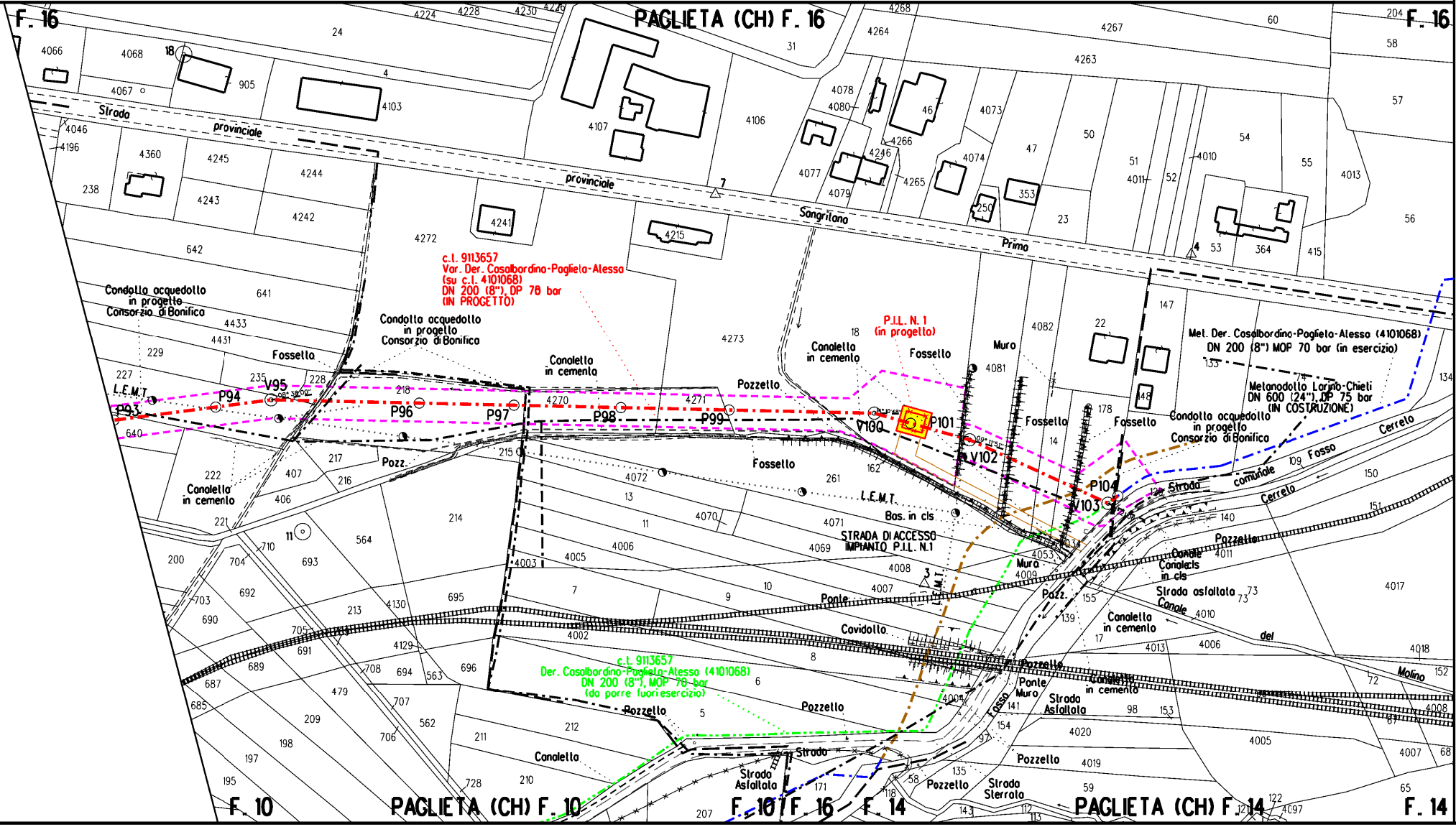
PAGLIETA (CH) F. 16
F. 16
F. 16
Strada provinciale
provinciale Sangrilano Primo
c.t. 9113657
Var. Der. Casalbordino-Paglieta-Alessa
(su c.t. 4101068)
DN 200 (8"), DP 70 bar
(IN PROGETTO)
Condotta acquedotto
in progetto
Consorzio di Bonifica
Condotta acquedotto
in progetto
Consorzio di Bonifica
Canaletta
in cemento
Canaletta
in cemento
Canaletta
in cemento
P.I.L. N. 1
(in progetto)
Fossello
Fossello
Fossello
Fossello
Fossello
Muro
Pozzetto
Pozz.
L.E.M.T.
L.E.M.T.
L.E.M.T.
P93
P94
V95
P96
P97
P98
P99
V100
P101
V102
V103
P104
Met. Der. Casalbordino-Paglieta-Alessa (4101068)
DN 200 (8") MOP 70 bar (in esercizio)
Metanodotto Larino-Chieti
DN 600 (24"), DP 75 bar
(IN COSTRUZIONE)
Strada comunale
Fosso Cerreto
Cerreto
Bas. in cls
STRADA DI ACCESSO
IMPIANTO P.I.L. N.1
Ponte
Covidotto
Canale
Canaletta in cls
Strada asfaltata
Canale del Molino
Canaletta
in cemento
Pozzetto
Ponte
Muro
Strada
Asfaltata
Fosso
c.t. 9113657
Der. Casalbordino-Paglieta-Alessa (4101068)
DN 200 (8"), MOP 70 bar
(da porre fuori esercizio)
Pozzetto
Pozzetto
Canaletta
Strada
Strada
Asfaltata
Pozzetto
Strada
Sterrata
PAGLIETA (CH) F. 10
F. 10
F. 10 / F. 16
F. 14
PAGLIETA (CH) F. 14
F. 14

LEGENDA

🟨	Impianti in progetto
⬜	Impianti esistenti
-·-·-·-	Metanodotto in progetto
-▭-	Condotta in protezione (Tubo di Protezione)
-▥-	Condotta in protezione (Cunicolo)
-⋈-	Attraversamento in T.O.C.
⬚	Aree di occupazione temporanea

VEGETAZIONE REALE

🟪	Boschi di roverella
🟧	Filari arborei
🟦	Boschi ripariali

TIPOLOGIA RIPRISTINO

🟩	TIPO A: Querceti a *Quercus pubescens* prevalente
🟦	TIPO B: Boschi ripariali
▨	Inerbimento
🟪	Mascheramento impianti e punti di linea

Nota: Fogli Catastali aggiornati a Marzo 2021

Il presente disegno e' di proprieta' aziendale - La societa' tutelera' i propri diritti a termine di legge.

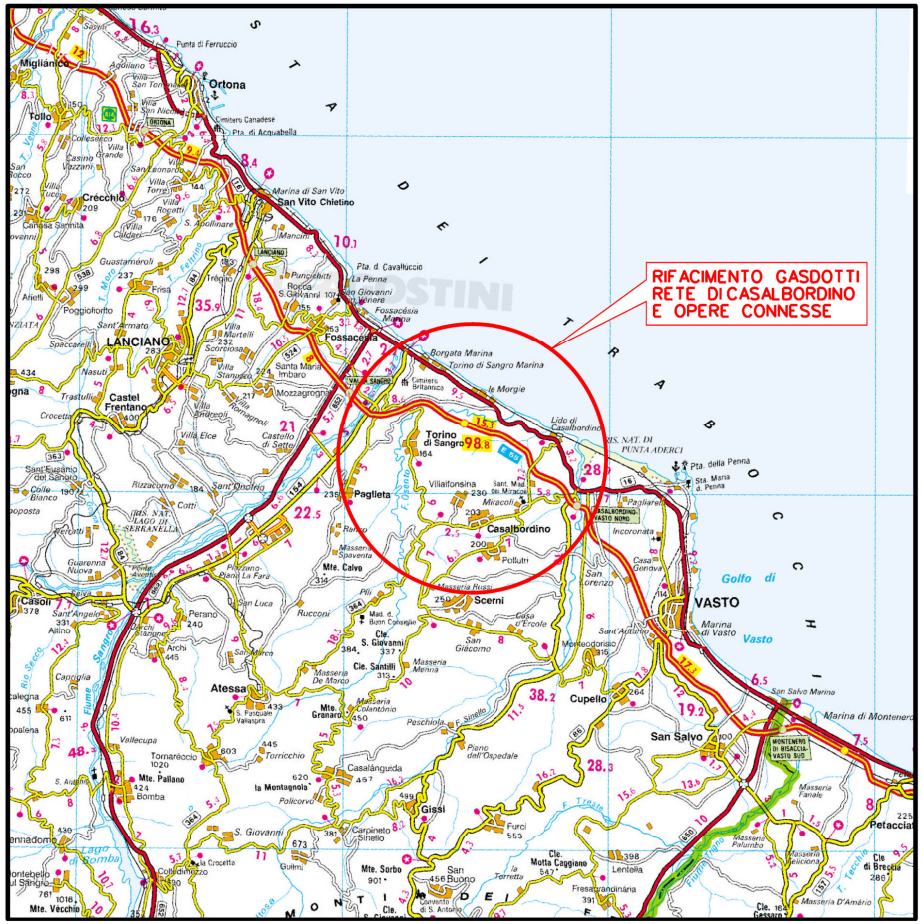
RIFACIMENTO GASDOTTI
RETE DI CASALBORDINO
E OPERE CONNESSE
Ortona
LANCIANO
Fossacesia
Torino di Sangro
Paglieta
Casalbordino
VASTO
Atessa
Scerni
Cupello
San Salvo
Golfo di Vasto

COROGRAFIA **SCALA 1:250.000**

Nel Comune di Paglieta.

REV.	DATA	REVISIONI	ELABORATO	VERIFICATO	APPROVATO
1	29/07/2022	EMISSIONE PER PERMESSI - A.U.	V.PELLICCIA	F.VITALI	G.CICCARELLI
0	15/06/2022	EMISSIONE PER COMMENTI	V.PELLICCIA	F.VITALI	G.CICCARELLI

FERRINI FRANCESCO
2024.04.15 15:42:35
CN=FERRINI FRANCESCO
C=IT
2.5.4.4=FERRINI
2.5.4.42=FRANCESCO
RSA/2048 bits

PROGETTISTA
Rif. TFM: 011-PJM4-013-10-DB-17E-1115

COMMESSA NR/20400
UNITA' 10

RIFACIMENTO GASDOTTI RETE DI
CASALBORDINO E OPERE CONNESSE
Var. Der. Casalbordino–Paglieta–Atessa
DN 200 (8"), DP 70 bar

DIS. N.
PG-TIPFF2000-11015

REVISIONE 1

PLANIMETRIA CATASTALE CON INDIVIDUAZIONE DELLE
TIPOLOGIE FORESTALI E RIPRISTINI VEGETAZIONALI

FG. 1 DI 1

SCALA 1:2000