DATI TECNICI FUNZIONALI		
	VEGETAZIONE REALE	
	TIPOLOGIA FORESTALE E METODOLOGIA DI RIPRISTINO (Rif. N.Scheda documento MI-VEG-90037)	
	SUPERFICIE TOTALE DA RIPRISTINARE (m²)	
	NUMERO RIFERIMENTO SCHEDA (Rif. N.Scheda documento MI-VEG-90037)	
	INERBIMENTO (Rif. N.Scheda documento MI-VEG-90036)	
	SUPERFICIE TOTALE DA INERBIRE (m²)	
	NUMERO RIFERIMENTO SCHEDA (Rif. N.Scheda documento MI-VEG-90036)	

CONFINI AMMINISTRATIVI

DATI CARATTERISTICI

DATI DI COSTRUZIONE

PRESSIONE MASSIMA DI ESERCIZIO (MOP) 70.0 bar

DATI GENERALI

DN	80	SP	3.18	[UNI-EN]	2047.00 m
DN	80	SP	3.18	[UNI-EN]	4159.00 m

LUNGHEZZA TOTALE IMPIANTO 6204.00 m.

FASE EMISSIONE Permessi

PLANIMETRIA 1:2000

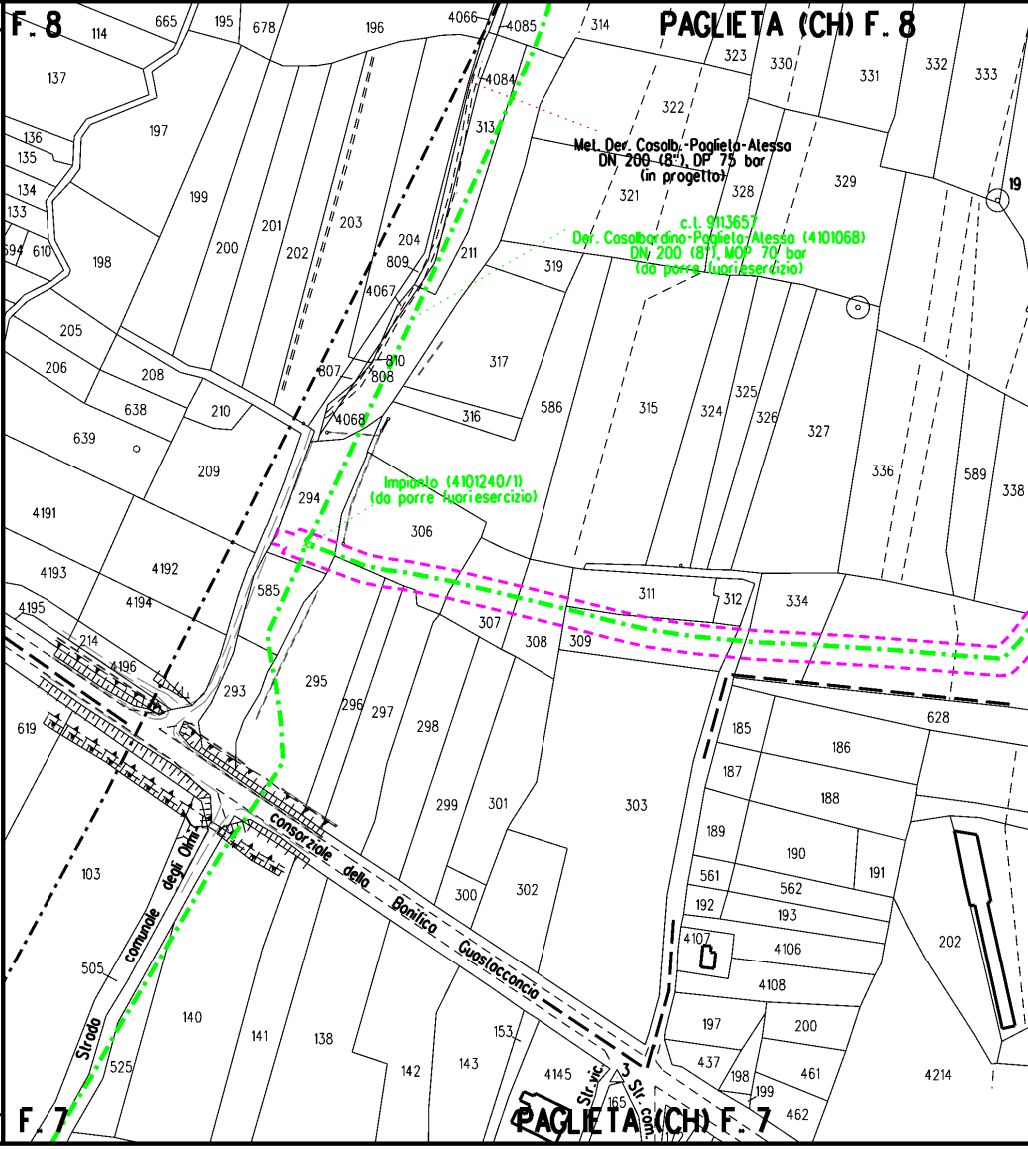
F. 8
PAGLIETA (CH) F. 8
Met. Der. Casolb.-Paglieta-Atessa
DN 200 (8"), DP 75 bar
(in progetto)
c.l. 9113657
Der. Casolbordino-Paglieta-Atessa (4101068)
DN 200 (8"), MOP 70 bar
(da porre fuori esercizio)
Impianto (4101240/1)
(da porre fuori esercizio)
consorziale della Bonifica Guastacconcio
Strada comunale degli Olmi
Str. vic.
Str. com.
F. 7
PAGLIETA (CH) F. 7
19

CONFINI AMMINISTRATIVI

🟧
🟩
89m²
1
▨
89m²
1

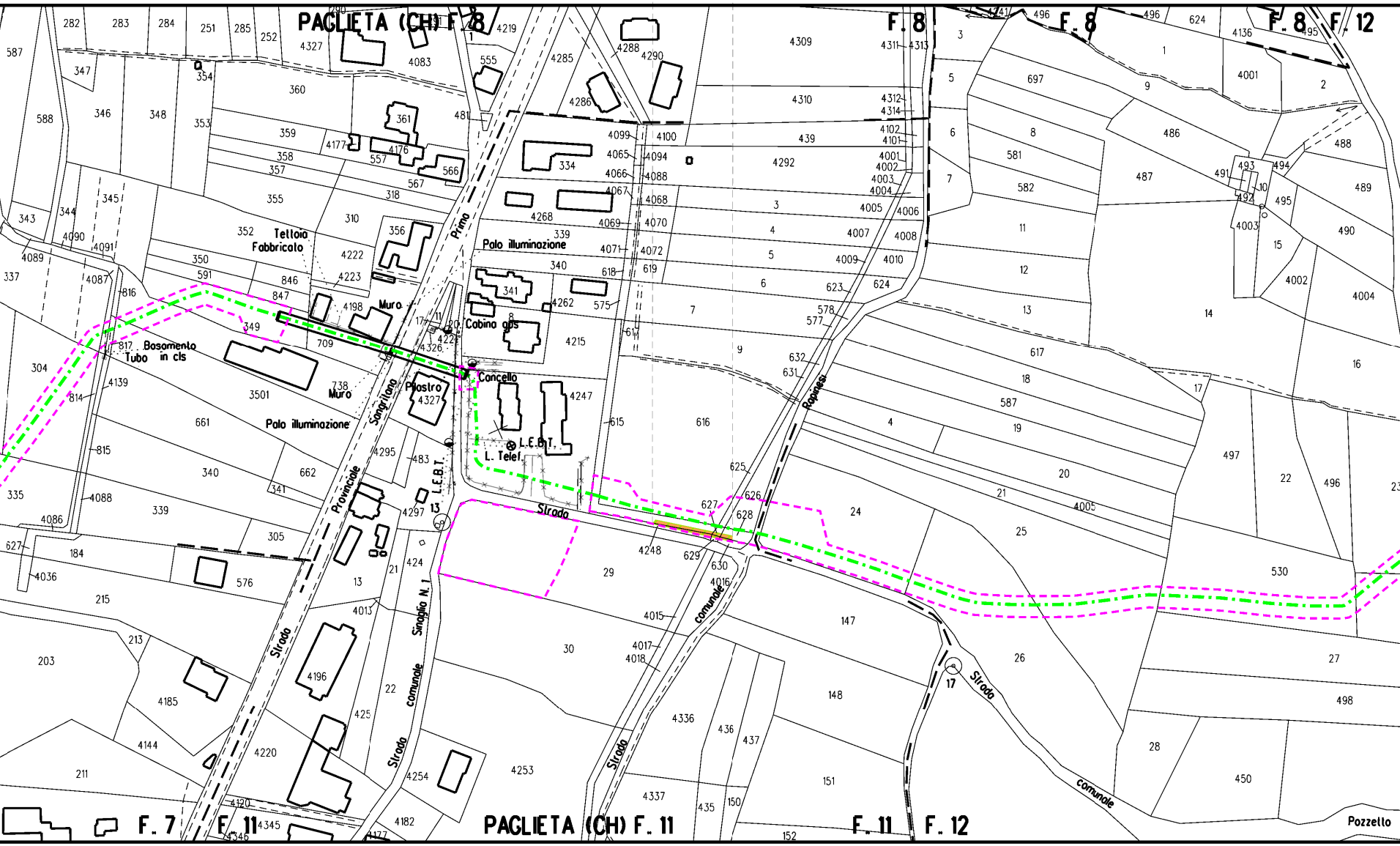
PAGLIETA (CH) F. 8
F. 8
F. 8
F. 8
F. 12
Tettoia
Fabbricato
Basamento
Tubo in cls
Muro
Muro
Palo illuminazione
Palo illuminazione
Cabina gas
Cancello
Pilastro
L.E.B.T.
L. Telef.
L.E.B.T.
Strada
Provinciale
Sangritana
Primo
Rapinesi
Strada
comunale
Sinaglio N. 1
Strada
comunale
Strada
comunale
Strada
Strada
comunale
Pozzetto
F. 7
F. 11
PAGLIETA (CH) F. 11
F. 11
F. 12

🟪	🟧
🟩	🟩
1.264m²	280m²
2	3
▨	▨
1.264m²	280m²
2	3

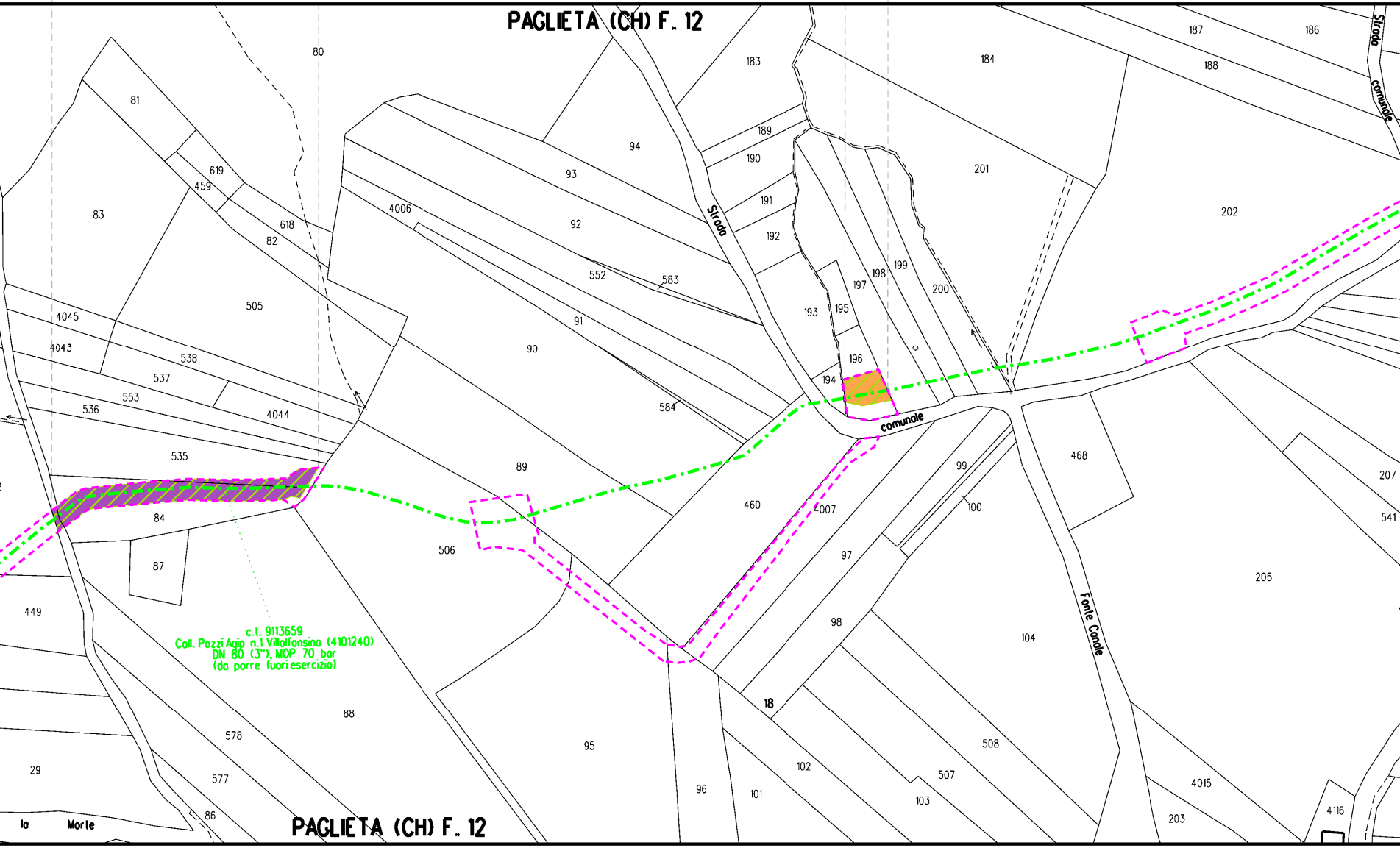
PAGLIETA (CH) F. 12
80
183
184
187
186
188
Strada comunale
81
619
459
618
82
83
505
4045
4043
538
537
553
536
4044
535
84
87
449
4006
93
94
92
552
583
91
90
584
89
506
189
190
191
192
Strada
193
195
197
198
199
200
196
194
c
201
202
comunale
460
4007
99
100
97
98
468
207
541
205
104
Fonte Canale
c.l. 9113659
Coll. Pozzi Agip n.1 Villalfonsina (4101240)
DN 80 (3"), MOP 70 bar
(da porre fuori esercizio)
88
578
577
29
86
95
96
101
102
18
508
507
103
4015
203
4116
la Morte
PAGLIETA (CH) F. 12

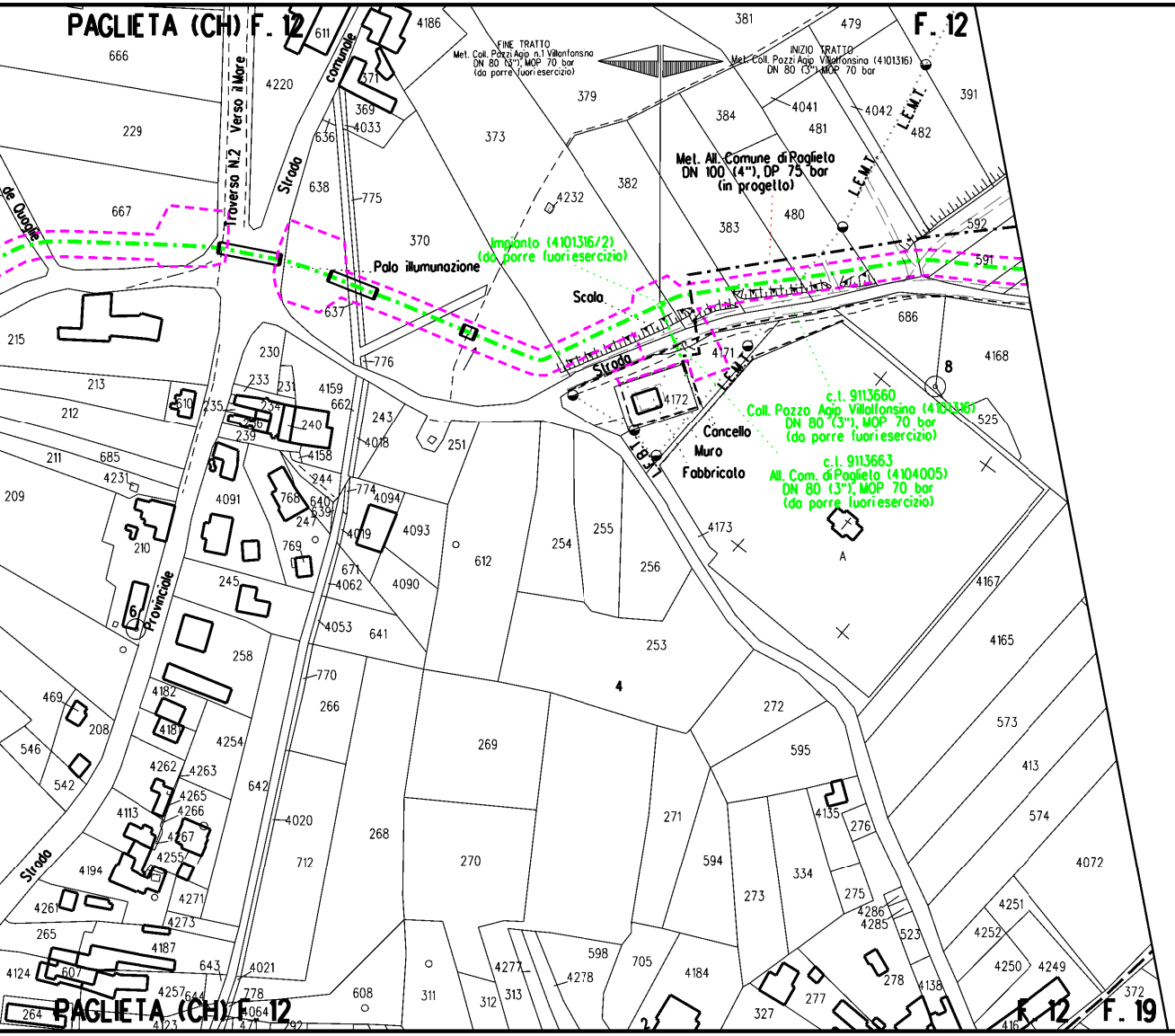
PAGLIETA (CH) F. 12
F. 12
FINE TRATTO
Met. Coll. Pozzi Agip n.1 Villanfonsina
DN 80 (3"), MOP 70 bar
(da porre fuori esercizio)
INIZIO TRATTO
Met. Coll. Pozzi Agip Villalfonsina (4101316)
DN 80 (3") MOP 70 bar
Met. All. Comune di Paglieta
DN 100 (4"), DP 75 bar
(in progetto)
L.E.M.T.
Impianto (4101316/2)
(da porre fuori esercizio)
Palo illumunazione
Scala
Strada
Traverso N.2 Verso il Mare
Strada Comunale
Strada Provinciale
de Ouagne
Concello
Muro
Fabbricato
L.E.B.T.
c.t. 9113660
Coll. Pozzo Agip Villalfonsina (4101316)
DN 80 (3"), MOP 70 bar
(da porre fuori esercizio)
c.t. 9113663
All. Com. di Paglieta (4104005)
DN 80 (3"), MOP 70 bar
(da porre fuori esercizio)
A
8
4
PAGLIETA (CH) F. 12
F. 12
F. 19

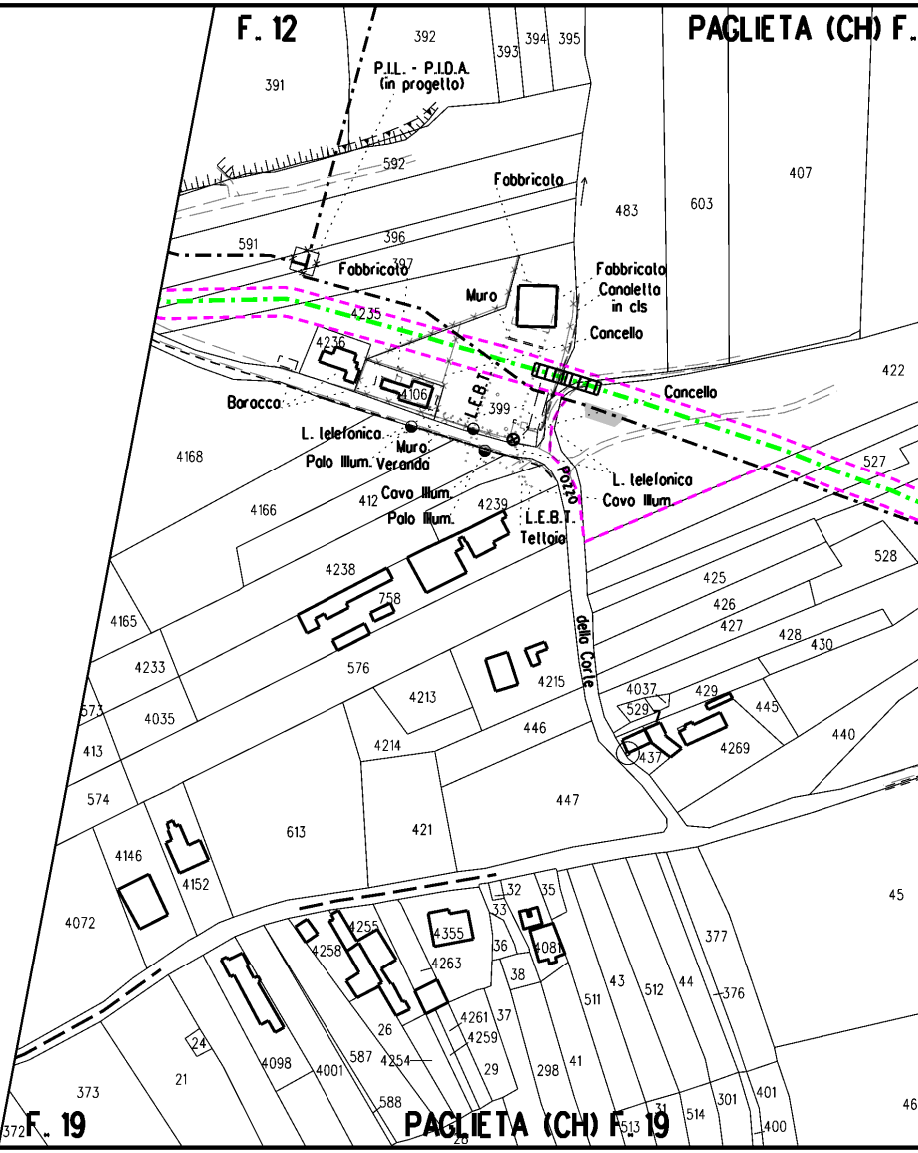
F. 12
PAGLIETA (CH) F.
P.I.L. - P.I.D.A.
(in progetto)
Fabbricato
Fabbricato
Muro
Fabbricato
Canaletta
in cls
Cancello
Cancello
Baracca
L. telefonica
Muro
Palo Illum.
Veranda
Cavo Illum.
Palo Illum.
L.E.B.T.
L.E.B.T.
Tettoia
L. telefonica
Cavo Illum.
Pozzo
della Corte
F. 19
PAGLIETA (CH) F. 19

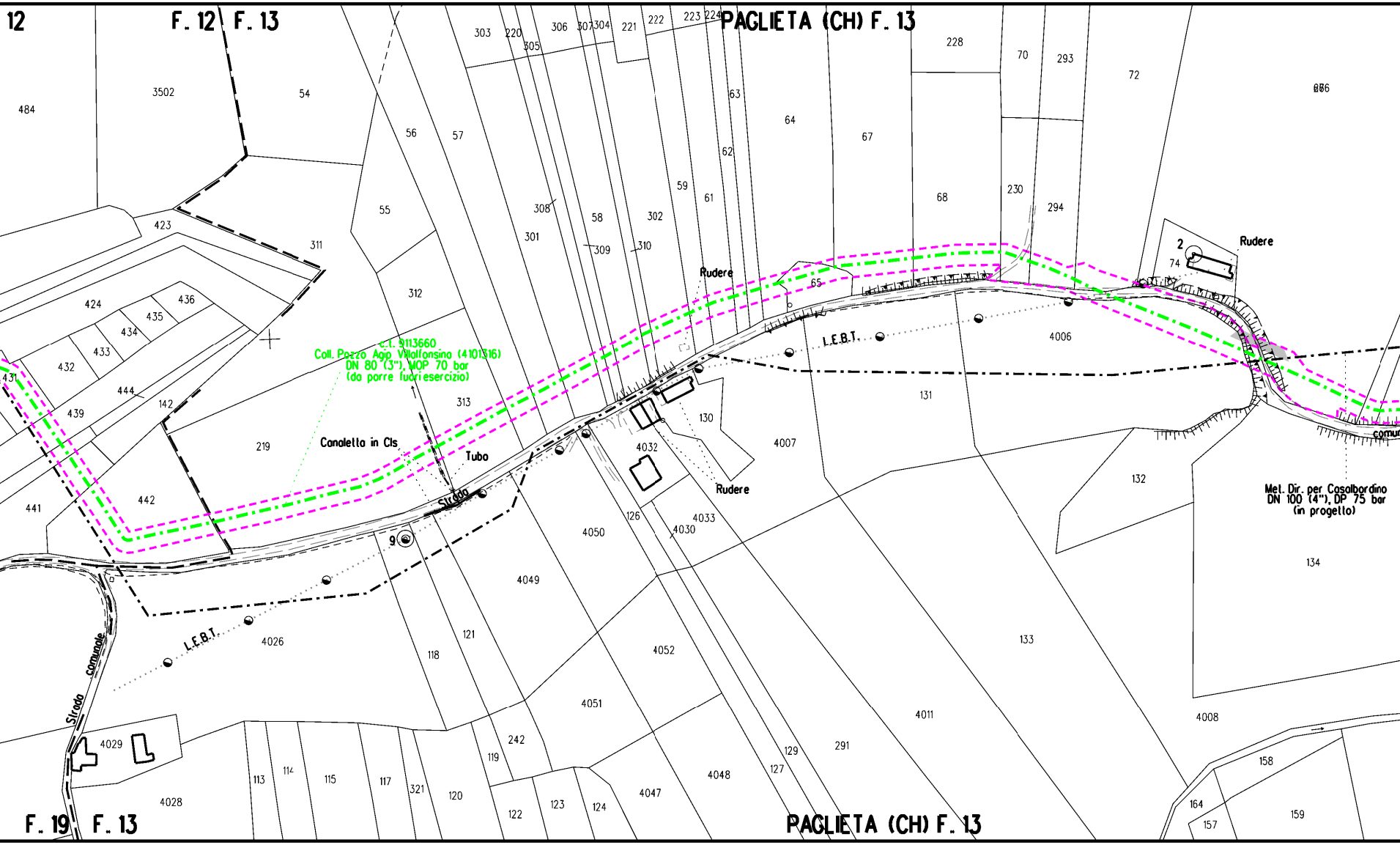
12
F. 12
F. 13
PAGLIETA (CH) F. 13
c.t. 9113660
Coll. Pozzo Agip Villalfonsina (4101316)
DN 80 (3"), MOP 70 bar
(da porre fuoriesercizio)
Canaletta in Cls
Tubo
Strada
Rudere
Rudere
Rudere
L.E.B.T.
L.E.B.T.
Strada comunale
comun
Mel. Dir. per Casalbordino
DN 100 (4"), DP 75 bar
(in progetto)
2
9
484
3502
54
303
220
305
306
307
304
221
222
223
224
228
70
293
72
276
56
57
63
64
67
62
55
423
311
308
301
58
302
309
310
59
61
68
230
294
74
312
424
436
435
434
433
432
431
444
142
439
65
4006
313
130
131
219
442
441
4032
4007
132
4033
4030
126
4050
4049
134
4026
121
118
4052
133
4051
4011
4008
242
119
4029
113
114
115
117
321
120
122
123
124
4047
4048
127
129
291
158
164
157
159
4028
F. 19
F. 13
PAGLIETA (CH) F. 13

🟧	🟦
🟩	🟦
40m²	167m²
4	5
▨	
40m²	
4	

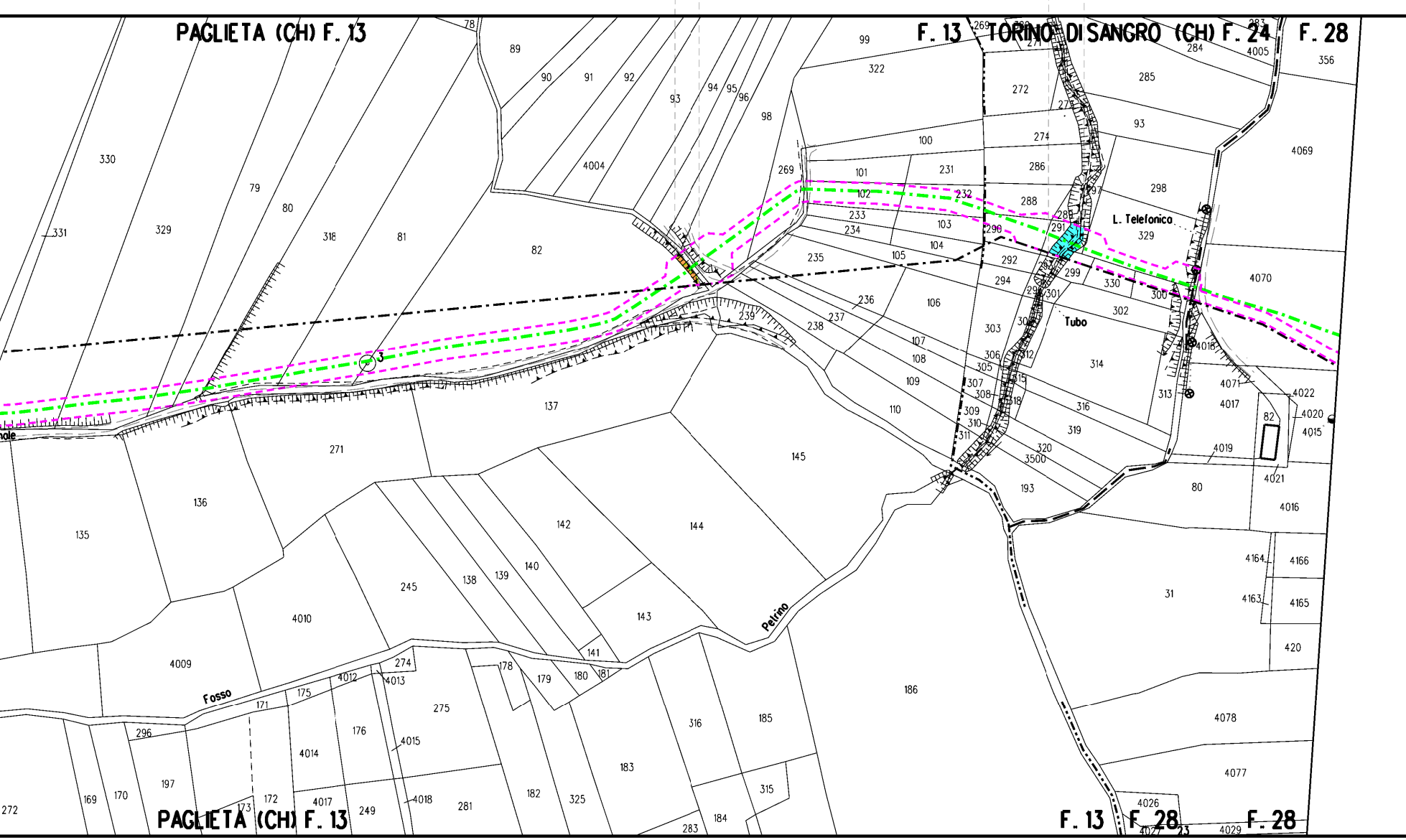
PAGLIETA (CH) F. 13
F. 13
TORINO DI SANGRO (CH) F. 24
F. 28
L. Telefonico
Tubo
Fosso
Petrino
3
PAGLIETA (CH) F. 13
F. 13
F. 28
F. 28

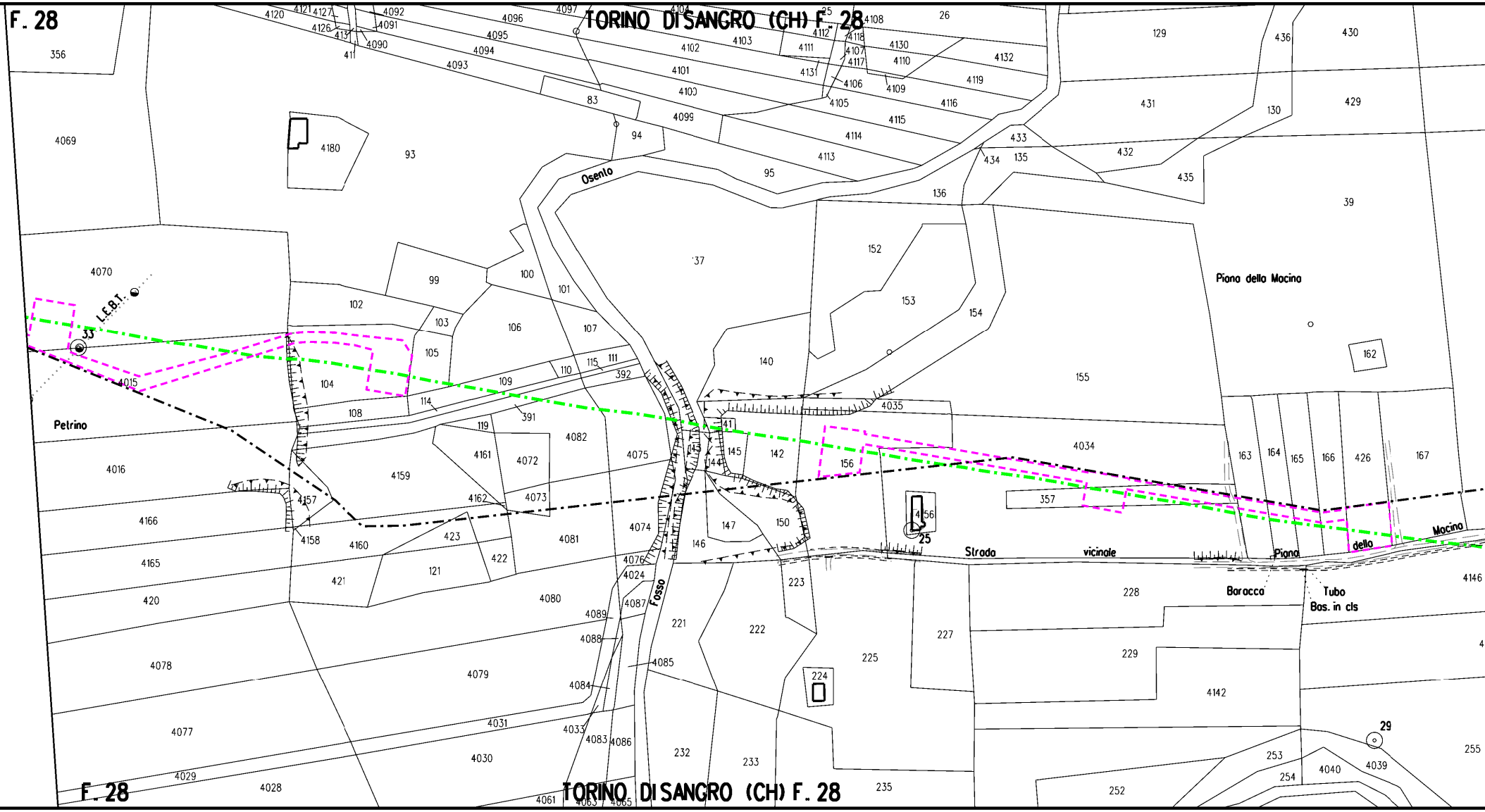
F. 28
TORINO DI SANGRO (CH) F. 28
Osento
Fosso
Petrino
Piano della Mocina
Strada vicinale Piana della Mocina
Baracca
Tubo Bos. in cls
L.E.B.T.
33
25
29
356
4069
4070
4180
93
83
94
95
136
4120
4121
4127
4126
4092
4091
4090
4096
4095
4094
4093
4097
4104
4102
4103
4101
4100
4099
4114
4113
4112
4111
4131
4118
4107
4117
4106
4105
4108
4130
4110
4109
4132
4119
4116
4115
26
129
436
430
431
130
429
433
434
135
432
435
39
137
152
153
154
155
162
140
4035
4034
99
100
101
102
103
105
106
107
104
4015
108
109
110
111
115
392
114
391
119
4161
4072
4082
4075
4016
4159
4162
4073
141
143
145
142
144
156
357
4156
163
164
165
166
426
167
4166
4157
4158
4160
423
422
4081
4074
147
150
146
4165
421
121
4076
4024
4087
420
4080
4089
4088
221
222
223
228
227
229
4142
4146
4078
4079
4085
225
224
4084
4077
4031
4033
4083
4086
232
233
4030
4029
4028
4061
4063
4065
235
252
253
254
4040
4039
255

🟧
🟩
74m²
6
▨
74m²
5

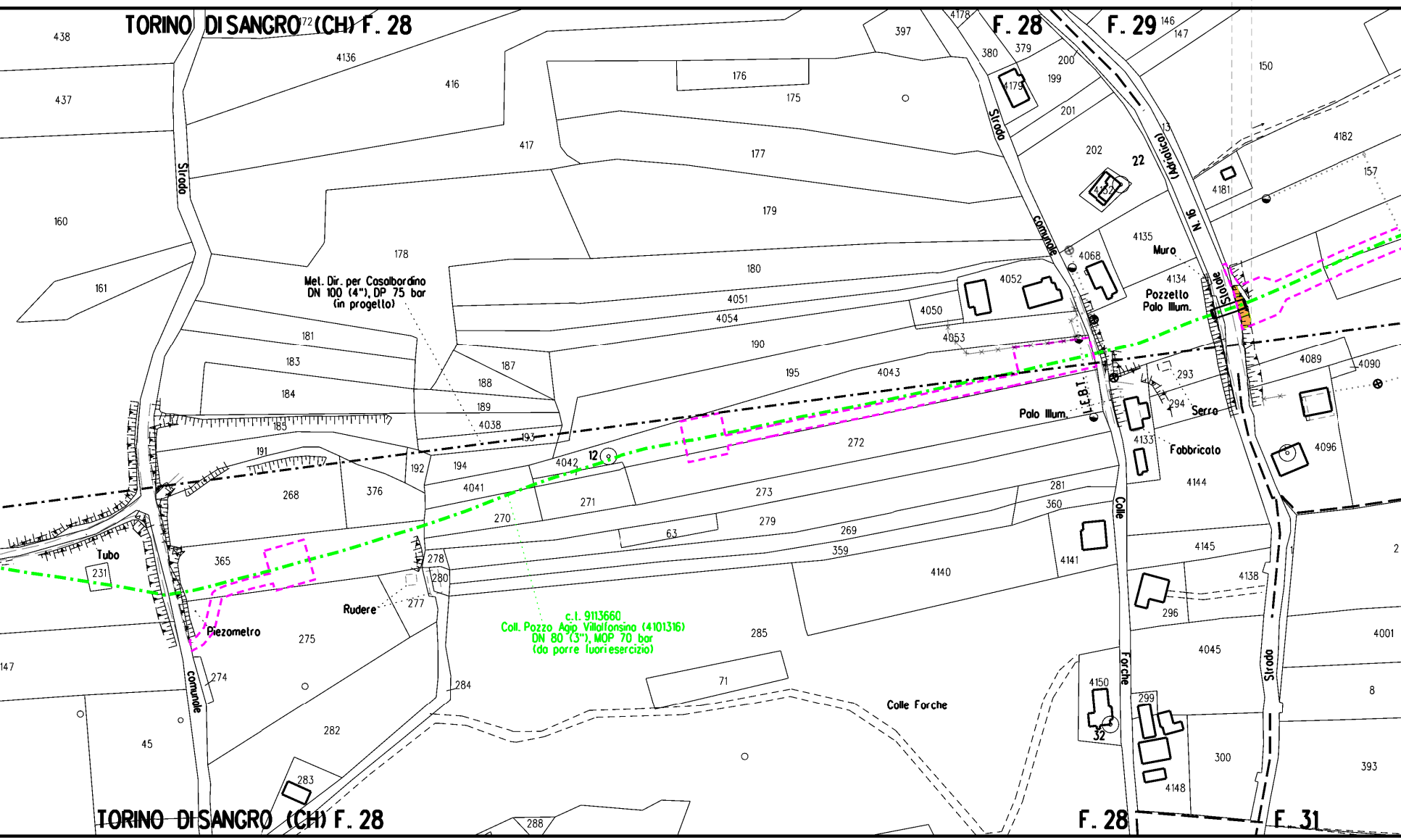
TORINO DI SANGRO (CH) F. 28
F. 28
F. 29
Strada
Strada comunale
Colle Forche
Strada comunale
(Adriatica) N. 16
Statale
Strada
Met. Dir. per Casalbordino
DN 100 (4"), DP 75 bar
(in progetto)
c.l. 9113660
Coll. Pozzo Agip Villalfonsina (4101316)
DN 80 (3"), MOP 70 bar
(da porre fuori esercizio)
Muro
Pozzetto
Palo Illum.
Palo Illum.
L.E.B.T.
Serra
Fabbricato
Tubo
Piezometro
Rudere
Colle Forche
12
22
32
438
437
160
161
4136
416
417
176
175
177
178
179
180
4051
4054
181
183
184
185
187
188
189
4038
190
191
192
193
194
195
4043
4042
4041
268
376
270
271
272
273
279
269
359
63
365
231
278
280
277
275
274
282
283
284
285
288
71
45
147
397
4178
380
379
4179
200
199
201
202
4182
150
146
147
157
4181
4132
4135
4068
4052
4050
4053
4134
4089
4090
293
294
4133
4096
4144
281
360
4141
4140
4145
4138
296
4045
4001
4150
299
300
8
393
4148
2
TORINO DI SANGRO (CH) F. 28
F. 28
F. 31

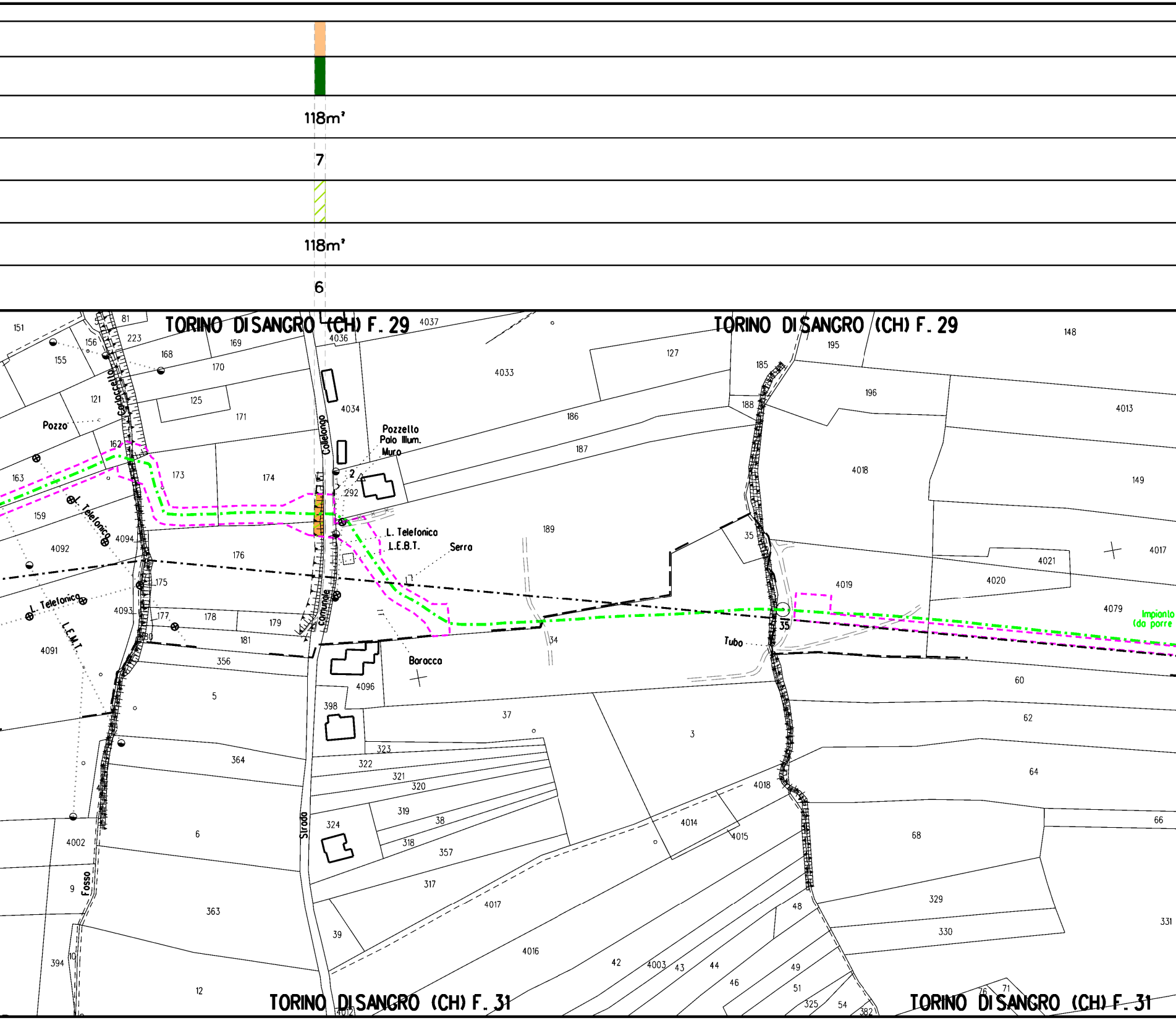
118m²
7
118m²
6
TORINO DI SANGRO (CH) F. 29
TORINO DI SANGRO (CH) F. 29
TORINO DI SANGRO (CH) F. 31
TORINO DI SANGRO (CH) F. 31
Pozzo
Pozzello
Palo Illum.
Muro
L. Telefonica
L.E.B.T.
Serra
Baracca
Tubo
L. Telefonica
L. Telefonica
L.E.M.T.
Collelongo
Comunale
Strada
Fosso
Impianto
(da porre
151
156
81
223
155
168
169
170
4037
4036
4033
127
195
185
148
121
125
171
4034
186
188
196
4013
162
173
174
2
292
187
4018
149
163
159
4092
4094
176
189
35
4021
4017
4020
4019
175
4093
177
178
179
181
34
35
4079
4091
356
4096
60
5
398
37
3
62
364
323
322
321
320
64
319
38
324
318
357
4014
4018
4015
68
66
4002
6
9
317
4017
48
329
363
39
4016
42
4003
43
44
49
46
51
330
331
394
10
12
325
54
382
76
71
4012

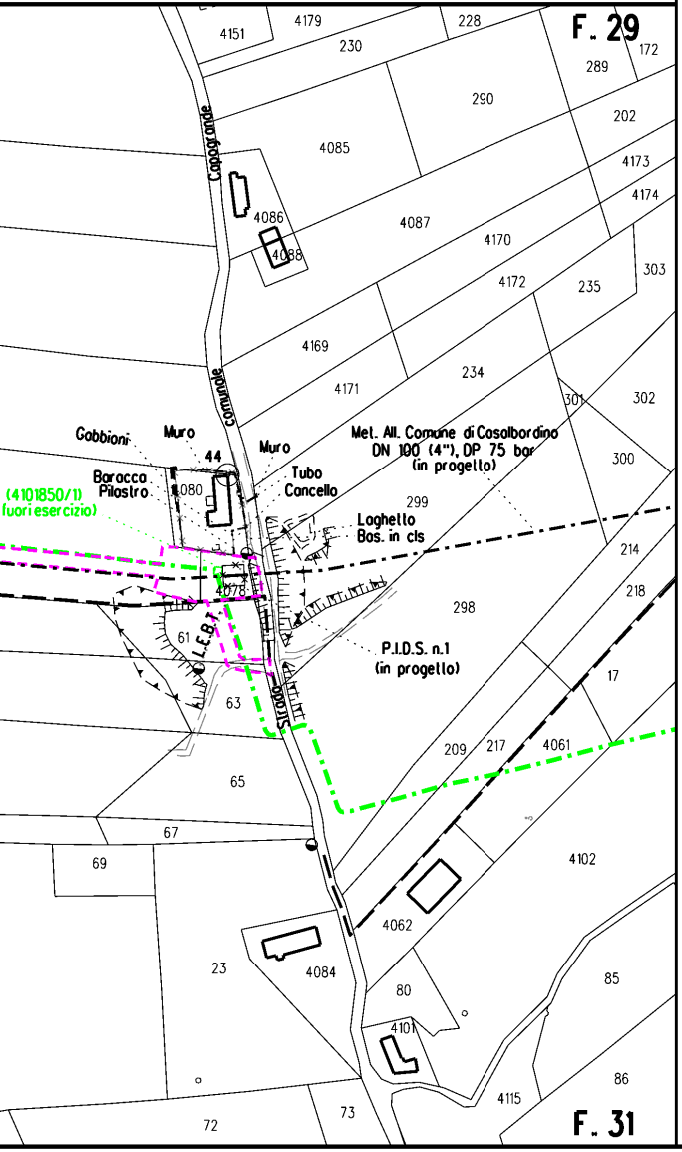

F. 29
F. 31
4151
4179
228
230
172
289
290
202
4085
4173
4174
4086
4088
4087
4170
303
4172
235
4169
234
4171
301
302
300
Capograde
comunale
Gobbioni
Muro
44
Muro
Baracco
Pilastro
4080
Tubo
Cancello
Met. All. Comune di Casalbordino DN 100 (4"), DP 75 bar (in progetto)
(4101850/1) (fuori esercizio)
299
Laghetto
Bos. in cls
214
218
4078
298
61
L.E.B.T.
P.I.D.S. n.1 (in progetto)
17
63
Strada
209
217
4061
65
67
69
4102
4062
23
4084
80
85
4101
86
4115
72
73

LEGENDA

-·-·-·-	Condotta da dismettere
-·▭·-	Condotta in tubo di protezione
-·▥·-	Condotta in cunicolo
-·⊠·-	Protezione meccanica generica
-·▨·-	Appesantimento in gunite
⬚	Aree di occupazione temporanea

VEGETAZIONE REALE

🟪	Boschi di roverella
🟧	Filari arborei
🟦	Boschi ripariali

TIPOLOGIA RIPRISTINO

🟩	TIPO A: Querceti a *Quercus pubescens* prevalente
🟦	TIPO B: Boschi ripariali
▨	Inerbimento
🟪	Mascheramento impianti e punti di linea

FERRINI FRANCESCO
2024.04.15 15:41:48
CN=FERRINI FRANCESCO
C=IT
2.5.4.4=FERRINI
2.5.4.42=FRANCESCO
RSA/2048 bits

Nota: Fogli Catastali aggiornati a Marzo 2021

Il presente disegno e' di proprieta' aziendale - La societa' tutelera' i propri diritti a termine di legge.

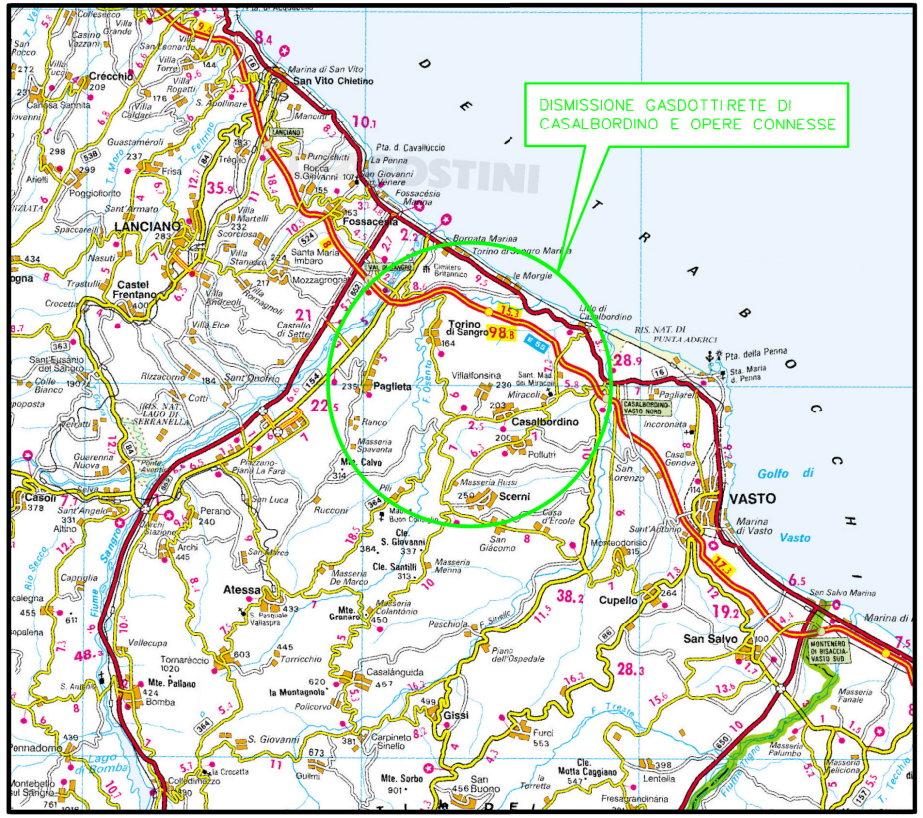

DISMISSIONE GASDOTTI RETE DI CASALBORDINO E OPERE CONNESSE
LANCIANO
Fossacesia
Torino di Sangro
Paglieta
Villalfonsina
Casalbordino
Pollutri
Scerni
Atessa
VASTO
San Salvo
Cupello
Gissi
Marina di San Vito
San Vito Chietino
Golfo di Vasto

COROGRAFIA Scala 1:250.000

Nei Comuni di PAGLIETA, TORINO DI SANGRO

Rev.	DATA	DESCRIZIONE	ELABORATO	VERIFICATO	APPROVATO
1	29/07/2022	EMISSIONE PER PERMESSI – A.U.	V.PELLICCIA	F.VITALI	G. CICCARELLI
0	15/06/2022	EMISSIONE PER COMMENTI	V.PELLICCIA	F.VITALI	G. CICCARELLI

snam

PROGETTISTA

techfem
Rif. TFM: 011-PJM4-013-92-DB-18E-9225

COMMESSA NR/20400
UNITA' 92

Met. (4101240) Coll. Pozzi Agip Villalfonsina DN 80 (3"), MOP 70 bar
Met. (4101316) Coll. Pozzi Agip Villalfonsina n.1 DN 80 (3"), MOP 70 bar

DIS. N. RIM–TIPFF2000–92025
REVISIONE 1

PLANIMETRIA CATASTALE OPERE IN DISMISSIONE CON INDIVIDUAZIONE DELLE TIPOLOGIE FORESTALI E RIPRISTINI VEGETAZIONALI

FG. 1 DI 1
SCALA 1:2000