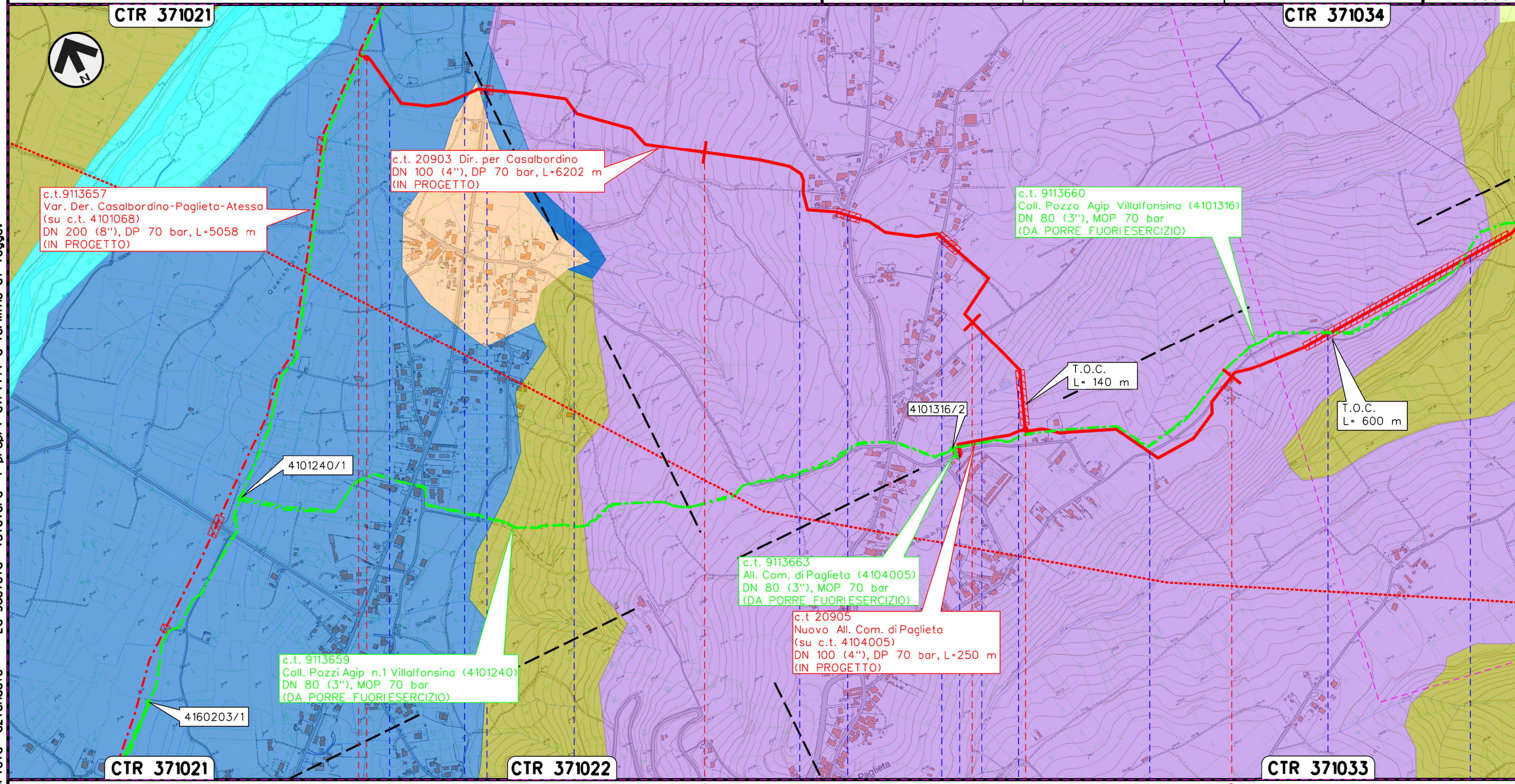


COROGRAFIA Scala 1:250.000

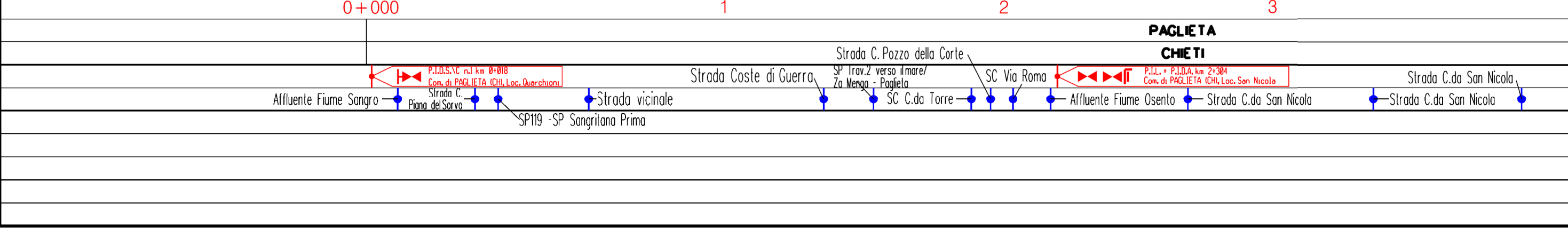
3	29/07/2022	EMISSIONE PER PERMESSI - AUTORIZZAZIONE UNICA	G.CANNA	G.VECCHIO	G.CICCARELLI			
2	15/06/2022	EMISSIONE PER AUTORIZZAZIONE UNICA - NUOVA SPEC.	G.CANNA	G.VECCHIO	G.CICCARELLI			
1	07/05/2021	EMISSIONE PER PERMESSI	S.LO FEUDO	G.VECCHIO	G.CICCARELLI			
0	26/02/2021	EMISSIONE PER VERIFICA DI FATTIBILITA'	S.LO FEUDO	G.VECCHIO	G.CICCARELLI			
INDICE	DATA	REVISIONI	ELABORATO	VERIFICATO	APPROVATO			
  Rif. TFM:011-PJM4-013-20-DT-D-5220			Dis. PG-CCB-002					
			Fg. 1 di 4					
RIFACIMENTO GASDOTTI RETE DI CASALBORDINO E OPERE CONNESSE c.t. 20903 Dir. per Casalbordino DN 100(4"), DP 70 bar			Comm. NR/20400					
			INDICE <table border="1" style="display: inline-table; vertical-align: middle;"> <tr> <td>0</td> <td>1</td> <td>2</td> <td>3</td> <td></td> <td></td> </tr> </table>			0	1	2
0	1	2	3					
CARTA GEOLOGICA			Scala 1:10000					
			Sostituisce il Sostituito dal					

3	29/07/2022	EMISSIONE PER PERMESSI - AUTORIZZAZIONE UNICA	G.CANNA	G.VECCHIO	G.CICCARELLI
2	15/06/2022	EMISSIONE PER AUTORIZZAZIONE UNICA - NUOVA SPEC.	G.CANNA	G.VECCHIO	G.CICCARELLI
INDICE	DATA	R E V I S I O N I			
		ELABORATO	VERIFICATO	APPROVATO	
		Dis.	PG-CGB-002		
		Comm.	NR/20400		

CARTA GEOLOGICA



Il presente disegno e' di proprieta' aziendale - La Societa' tutelera' i propri diritti a termine di legge.

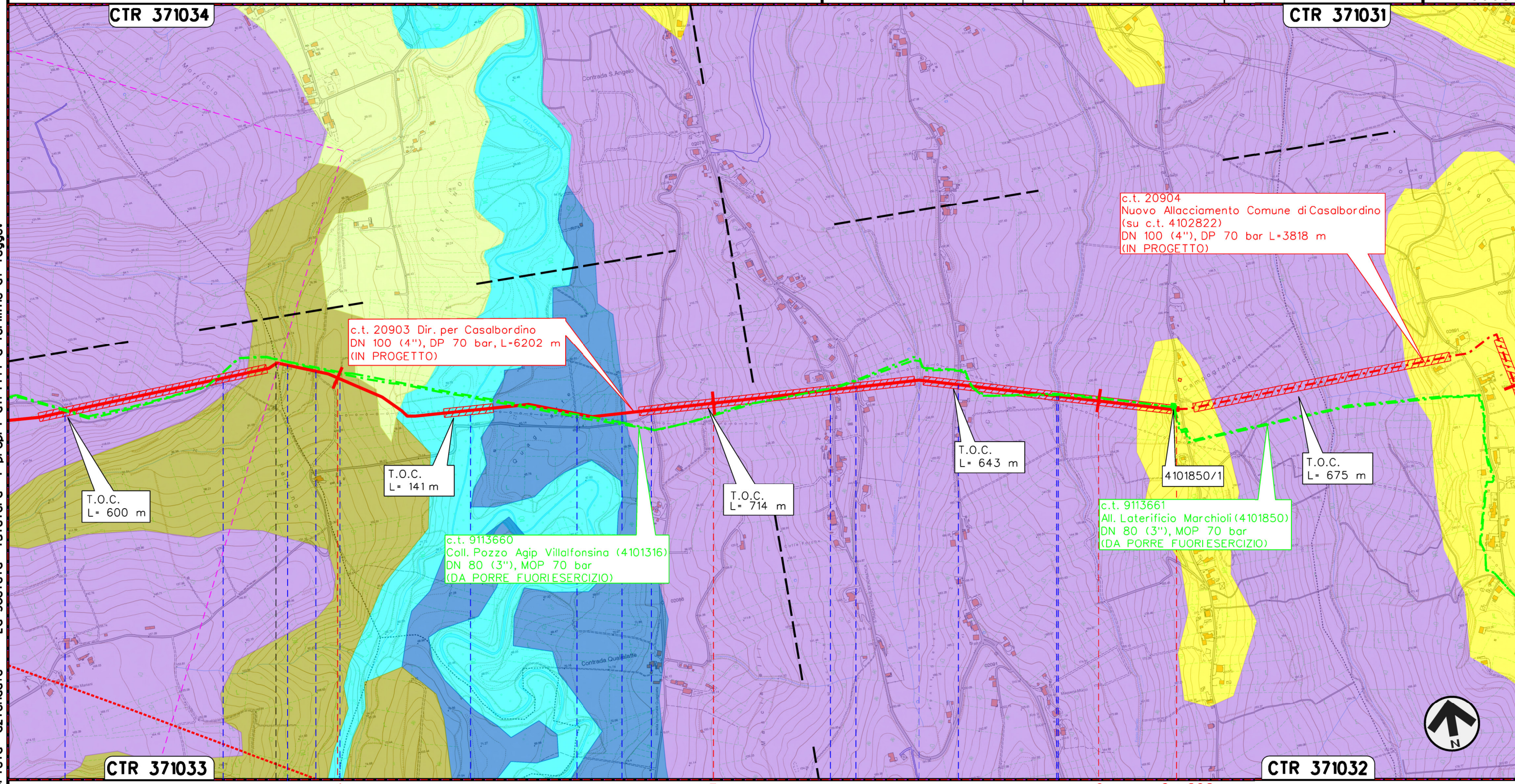


RIFACIMENTO GASDOTTI RETE DI CASALBORDINO E OPERE CONNESSE
c.t. 20903 Dir. per Casalbordino DN 100(4"), DP 70 bar

3	29/07/2022	EMISSIONE PER PERMESSI - AUTORIZZAZIONE UNICA	G.CANNA	G.VECCHIO	G.CICCARELLI
2	15/06/2022	EMISSIONE PER AUTORIZZAZIONE UNICA - NUOVA SPEC.	G.CANNA	G.VECCHIO	G.CICCARELLI
INDICE	DATA	R E V I S I O N I			
		ELABORATO	VERIFICATO	APPROVATO	
		Dis.	PG-CGB-002		
		Comm.	NR/20400		

Foglio
3
di 4
Scala
1:10000

CARTA GEOLOGICA



PAGLIETA		TORINO DI SANGRO		CHIETI	
Strada C.da San Nicola	Fosso Petrino	Strada vicinale	Strada vicinale	SS n.16 (Adriatica)	Fosso Carlocetto
Strada C.da San Nicola	Strada vicinale	Fiume Osesto	Strada Comunale C.da Quagliatelle	SC Colle Forche	Strada Comunale C.da Collelongo
					Fosso Rovato
					Strada Vicinale

P.I.D.S./C n.1 km 0+000 Com. di TORINO DI SANGRO (CH)

3	29/07/2022	EMISSIONE PER PERMESSI - AUTORIZZAZIONE UNICA	G.CANNA	G.VECCHIO	G.CICCARELLI
2	15/06/2022	EMISSIONE PER AUTORIZZAZIONE UNICA - NUOVA SPEC.	G.CANNA	G.VECCHIO	G.CICCARELLI
INDICE	DATA	R E V I S I O N I			
		ELABORATO	VERIFICATO	APPROVATO	

CARTA GEOLOGICA



Dis. **PG-CGB-002**
Comm. **NR/20400**

LEGENDA

SIMBOLOGIA CARTOGRAFICA

- | | | | |
|--|---|--|---|
| | Metanodotto in progetto | | Altri metanodotti in progetto |
| | Metanodotti in esercizio | | Gallerie, Tunnel, Mini-Microtunnel, Raise Boring e T.O.C. |
| | Metanodotti da porre fuori esercizio e recuperare | | Impianti di linea in progetto |
| | Aree impianti stacco-terminale in progetto | | Impianti di linea su rete in esercizio |
| | Aree impianti stacco-terminale esistenti | | Impianti di linea da porre fuori esercizio |
| | Limite sovrapposizione fogli | | |

SIMBOLOGIA MECCANICA

- Punto di intercettazione di linea (P.I.L.)
- Punto di intercettazione di derivazione importante (P.I.D.I.)
- Punto di intercettazione di derivazione semplice con stacco da P.I.L. (P.I.D.S.)
- Punto di intercettazione e derivazione semplice con stacco da Linea (P.I.D.S.)
- Punto di intercettazione con discaggio di allacciamento (P.I.D.A.)
- Punto predisposto per il discaggio di allacciamento (P.P.D.A.)
- Punto di sezionamento elettrico terminale (P.S.E.T.)
- Stazione predisposta per lancio e ricevimento PIG
- Impianto di riduzione/regolazione della pressione

SIMBOLOGIA TEMATICA

- Depositi alluvionali terrazzati costituiti prevalentemente da ghiaie associate a subordinate sabbie. (Olocene)
- Depositi alluvionali prevalentemente ghiaiosi con intercalati livelli sabbiosi. (Olocene)
- Ghiaie e sabbie alluvionali con orizzonti e lenti di argille. (Olocene)
- Conoide di deiezione
- Sabbie gialle Astiane: Alternanza di sabbie e sabbie siltose di colore giallo ocra a diverso grado di cementazione (Calabriano)
- Alternanza tra strati medi di sabbie poco cementate e argille (Plesitocene)
- Argille ed argille marnose di colore grigio azzurro, compatte, spesso a frattura concoide. (Pliocene)
- Presunto sovrascorrimento

Progressiva chilometrica	N.	
Comuni		
Province		
Impianti	Tipo - N. - Prog. - IN PROGETTO	Tipo - N. - Prog. - ESISTENTE
Attraversamenti	TIPOLOGIA ATTRAVERSATA (SS n. **, corso d'acqua, ferrovia, ecc.)	