

MODULARIO  
Ambiente - 7



Mod. 7

*Ministero dell' Ambiente  
e della Tutela del Territorio  
e del Mare*

Direzione Generale per la Tutela del Territorio  
e delle Risorse Idriche  
Div. IX - Assetto e Rappresentazione cartografica del Territorio



Ministero dell' Ambiente e della Tutela del Territorio  
e del Mare - Direzione Generale Valutazioni Ambientali

E.prot DVA - 2014 - 0019964 del 20/06/2014

Alla DIREZIONE GENERALE PER LE  
VALUTAZIONI AMBIENTALI

SEDE

Pec - dgsalvanguardia.ambientale@pec.minambiente.it

Protocollo N. ....

P.C. AL **MINISTERO DELLO SVILUPPO ECONOMICO**

Dipartimento per l'Energia  
Direzione Generale per l'Energia  
Nucleare, le Energie Rinnovabili e  
l'Efficienza Energetica  
Divisione III - Reti Elettrici  
Via Molise, 2

00187 ROMA

Pec - ene.eneree.div3@pec.sviluppoeconomico.gov.it



p.c. Alla **TERNA RETE ITALIA S.P.A.**

Direzione Sviluppo Reti  
Autorizzazioni e Concertazione  
c.a. Dott. Raffaele Fiorentino  
Via E. Galbani, 70

00156 ROMA

Pec - svr.autorizzazioneconcertazione@pec.terna.it

**OGGETTO:** EL-326 - Elettrodotto a 380 kV "Cassano - Chiari" e opere connesse  
Domanda autorizzazione alla costruzione ed all'esercizio.  
Osservazione Chiari Vittorio e Allegretti Daniela

Si trasmette, per gli eventuali seguiti di competenza, copia della nota  
pervenuta alla scrivente Direzione ed assunta al protocollo al n.16275 il 12.06.2014,  
contenente una osservazione relativa al tracciato in progetto .

Il Dirigente *ad interim*

Ing. Francesco Gigliani

CG  
File:Trasmi\_VIA

Via Cristoforo Colombo, 44 - 00147 ROMA - Tel 0657228612-14 / Fax 0657228605

CHIARI VITTORIO – ARRIGHETTI DANIELA  
Via Pontoglio 31 – 25032 Chiari  
Tel. 030.7000849 – fax 030.2938078  
[simonachiari@libero.it](mailto:simonachiari@libero.it) – [simona.chiari@brescia.pecavvocati.it](mailto:simona.chiari@brescia.pecavvocati.it)

IX  
EC/326  
~~\_\_\_\_\_~~  
Ach. Perali  
P

RACC. A.R.

Spett.le

**Ministero dello sviluppo economico**

D.G. per il mercato elettrico, le rinnovabili e l'efficienza energetica, il nucleare

Ex Divisione III – Reti Elettriche

Via Molise, 2 -00187 ROMA RM

RACC. A.R.

Spett.le

**Ministero dell'ambiente e della tutela del territorio e del mare**

D.G. per la Tutela del Territorio e delle Risorse idriche

Via C. Colombo, 44 - 00147 Roma

TRI

VIA PEC – [svr.autorizzazioneconcertazione@pec.terna.it](mailto:svr.autorizzazioneconcertazione@pec.terna.it)

Spett.le

**Dott. Raffaele Fiorentino c/o TERNA RETE ITALIA S.P.A.**

Direzione sviluppo rete – Autorizzazioni e concertazione

Via E. Galbani, 70 – 00156 Roma

MINISTERO DELL'AMBIENTE E DELLA TUTELA  
DEL TERRITORIO E DEL MARE  
Direzione Generale per la Tutela del Territorio e delle Risorse  
Idriche

RACC. A.R.

REGISTRO UFFICIALE - INGRESSO  
Prot. 0016275/TRI del 12/06/2013

Spett.le

**Terna Rete Italia S.p.a.**

Via Galileo Galilei, 18 - 20016 Pero (MI)

VIA PEC – [ene.eneree.div3@pec.sviluppoeconomico.gov.it](mailto:ene.eneree.div3@pec.sviluppoeconomico.gov.it)

Ing. Gianfelice Poligione

Dirigente ex Divisione III – Reti Elettriche della DG per il mercato elettrico, le

rinnovabili e l'efficienza energetica e il nucleare

Via Molise 2 – 00187 Roma

CHIARI VITTORIO – ARRIGHETTI DANIELA  
Via Pontoglio 31 – 25032 Chiari  
Tel. 030.7000849 – fax 030.2938078  
[simonachiari@libero.it](mailto:simonachiari@libero.it) – [simona.chiari@brescia.pecavvocati.it](mailto:simona.chiari@brescia.pecavvocati.it)

\*\*\*\*\*

**OGGETTO: CHIARI VITTORIO – ARRIGHETTI DANIELA / TERNA RETE ITALIA**

**S.P.A. / TERNA S.P.A. - POSIZIONE EL – 326**

**OSSERVAZIONI E ISTANZA DI ACCESSO AGLI ATTI IN RELAZIONE**

**ALL'AUTORIZZAZIONE EX ART. 1 SEXIES DELLA LEGGE 290/2003 ALLA**

**COSTRUZIONE ED ESERCIZIO DELL'ELETTRODOTTO AT 380 KV**

**DALLA SE CASSANO ALLA SE CHIARI**

Nel interesse di:

- CHIARI VITTORIO, nato a Chiari il 21.01.1948, C.F. CHR VTR 48A21 C618Z,

residente a Chiari, Via Pontoglio, 31 e

- ARRIGHETTI DANIELA, nata a Chiari il 25.08.1952, C.F. RRGDNL 52M65

C618H, residente a Chiari, Via Pontoglio, 31

**PREMESSO CHE**

1) Il Sig. Chiari Vittorio è proprietario di un fondo agricolo, seminativo irriguo, sito nel comune di Chiari, via Gazzini di Sotto, posto a sud della stazione elettrica di Chiari, catastalmente identificato al fg. 21, mappale 110, della superficie totale di mq 21.500 (DOC. 1/2);

2) l'immobile predetto di proprietà del sig. Chiari Vittorio è concesso in "affitto" alla coniuge, sig. Arrighetti Daniela, la quale lo coltiva nella sua qualità di imprenditrice agricola, come da contratto d'affitto registrato presso l'Agenzia delle Entrate di Chiari il 11.05.2004;

3) il terreno di proprietà del sig. Chiari Vittorio è condotto dalla sig. Arrighetti Daniela, e di cui al mappale 110 del foglio 21 sopra citato del Comune di Chiari, è già interessato da asservimento per esproprio della linea di elettrodotto 132 Kv – e relativi sostegni - facente parte del progetto della linea ferroviaria Tratta

**AV/AC Milano - Lotto funzionale Treviglio Brescia - realizzata da CONSORZIO**

**CEPAV DUE/RFI** - e dalle relative opere connesse;

4) tale immobile è l'unico terreno di proprietà e nelle disponibilità dei coniugi istanti;

5) peraltro, gli introiti derivanti dalla conduzione del detto fondo – adibito alla coltivazione mista di cereali ed altri seminativi - rappresentano l'unica fonte di reddito

della sig. Arrighetti Daniela, la quale, infatti, già da alcuni anni è intenzionata ad incrementare la propria azienda mediante la coltivazione di altre colture e la

creazione di un fabbricato rurale e ad uso abitazione da asservire all'azienda agricola, come da istanza di variante presentata in data 13.04.2006 al Comune di

Chiari in sede di approvazione del nuovo P.g.t.;

6) infatti, a seguito di modifica del Pgt del Comune di Chiari, già approvato nel novembre 2009, l'art. 35 delle medesime norme, disciplinante le aree agricole

produttive, prevede la facoltà per i soggetti di cui all'art. 60 della LR 12/2005 (fra i quali rientra anche la sig. Arrighetti Daniela) di ottenere dall'Amministrazione il

rilascio del permesso di costruire una nuova edificazione nel rispetto dei criteri insediativi legati all'attività agricola e per la conduzione del fondo;

7) la sig. Arrighetti Daniela è in possesso di tutti i requisiti di cui all'art. 35 del Pgt di Chiari, nonché della Legge Regione Lombardia 12/2005 e, pertanto, è nella facoltà di

poter sfruttare i parametri edilizi previsti dal Pgt e pari a 0,10 mq/mq per la costruzione di "deposito attrezzi";

8) inoltre, a seguito del conseguimento della qualifica di imprenditore agricolo a titolo principale, la stessa Arrighetti può, anche, sfruttare la capacità edificatoria del

terreno in locazione secondo l'indice fondiario di mc/mq pari a 0,03 per la realizzazione di un fabbricato a scopo residenziale (nonché per la costruzione di

ricoveri attrezzi e serre);

CHIARI VITTORIO – ARRIGHETTI DANIELA  
Via Pontoglio 31 – 25032 Chiari  
Tel. 030.7000849 – fax 030.2938078  
[simonachiari@libero.it](mailto:simonachiari@libero.it) – [simona.chiari@brescia.pecavvocati.it](mailto:simona.chiari@brescia.pecavvocati.it)

9) il terreno di cui al fg. 21, mappale 110, della superficie totale di mq 21.500 di proprietà del sig. Chiari Vittorio conserva integralmente detta capacità edificatoria, non essendo mai stato edificato alcunché, come risulta dai pubblici registri;

10) secondo le disposizioni del vigente Pgt di Chiari, per l'edificazione di nuove costruzioni sussiste l'obbligo di rispettare la distanza dal confine ovvero dalle costruzioni limitrofe, la quale non è inferiore a 10 metri; detta distanza, inoltre, nel caso in esame, determina una ulteriore limitazione per il fondo a causa della ulteriore presenza del campo magnetico dell'elettrodotto realizzando da Cepav Due per conto di RFI;

11) il terreno di proprietà del sig. Chiari Vittorio e Arrighetti Daniela, e di cui al mappale 110 del foglio 21 sopra citato del Comune di Chiari è, infatti, già interessato da asservimento per esproprio della linea di elettrodotto 132 Kv – e relativi sostegni – facente parte del progetto della linea ferroviaria Tratta AV/AC Milano - Lotto funzionale Treviglio Brescia - realizzata dal CONSORZIO CEPAV DUE/RFI - e dalle relative opere connesse e, a causa del transito di tale elettrodotto e del campo magnetico generato dallo stesso, il terreno di proprietà del Sig. Chiari ha già un vincolo urbanistico ed ambientale (come da variante apportata al PGT del Comune di Chiari di cui alla Delibera CC 18/2014), il quale limita sia la piantumazione di alberature ad alto fusto che la potenzialità edificatoria ed agricola del fondo (con integrale riduzione della possibilità di costruire fabbricati ad uso residenziale o agricolo, serre e depositi, oltre che di tutte le altre facoltà previste dalla legge regionale e del Pgt del Comune di Chiari), nonché limita, per ragioni di incolumità, la salute delle persone (nel caso di costruzione di abitazione) e la permanenza degli operatori sotto il campo magnetico per la conduzione agricola del fondo, inficiando altresì il rendimento delle colture e la produzione biologica;

12) come si evince dal documento qui allegato (doc. 3), e dalle stesse modifiche al PGT del Comune di Chiari conseguentemente apportate (doc. 4), Cepav Due ha calcolato che l'imposizione dell'elettrodotto della linea ferroviaria Tratta AVIAC Milano sul terreno degli odierni istanti determina una fascia di rispetto (c.d.D.P.A., indicata con tratteggio obliquo nella planimetria allegata) di oltre 45 metri di larghezza per tutta la lunghezza del terreno. Ne deriva che, mentre la proiezione dei cavi sul fondo individua un'area di 6.216 mq, quella vincolata dalla creazione del campo magnetico raggiunge circa il doppio della superficie per mq 11.188 su una superficie globale della proprietà di mq 21500, con maggior danno per la proprietà;

13) A conferma di quanto sopra si osserva che il Comune di Chiari ha già provveduto a rettificare il proprio Pgt (doc. 4) tenendo conto della Dpa generata dal campo magnetico suddetto, come emerge da un confronto dell'estratto cartografico di azionamento del Piano delle regole del Pgt che si allega;

14) Pertanto, alla luce delle norme del Pgt del Comune di Chiari, e tenuto conto che la potenza della nuova linea di elettrodotto di Terna è pari a 380 Kv, quest'ultima genererà un campo magnetico di gran lunga superiore e quanto meno pari al doppio di quello di Cepav Due /RFI di 132 Kv;

15) Tale circostanza, come è evidente, potrebbe determinare sia la sovrapposizione dei campi magnetici delle due linee elettriche in oggetto o, comunque, interessare anche l'area degli odierni istanti in funzione della allocazione del nuovo elettrodotto di Terna, anche se quest'ultimo venisse posizionato a confine e su altra proprietà.

16) Con raccomandata del 18.10.2013 gli odierni istanti hanno già provveduto a far pervenire proprie osservazioni ai Vs spett.li Enti in merito all'ampliamento della stazione elettrica 380/132 Kv di Chiari nel Comune di Chiari – Procedimento unico di

CHIARI VITTORIO – ARRIGHETTI DANIELA  
Via Pontoglio 31 – 25032 Chieri  
Tel. 030.7000849 – fax 030.2938078  
[simonachiari@libero.it](mailto:simonachiari@libero.it) – [simona.chiari@brescia.pecavvocati.it](mailto:simona.chiari@brescia.pecavvocati.it)

autorizzazione EL 311 - al fine di comprendere quale fosse la linea del nuovo  
tracciato di elettrodotto scaturente dall'ampliamento della stazione elettrica suddetta  
e, quindi, se possa sussistere una possibilità di interferenza con l'elettrodotto  
imposto da Cepav per conto di RFI sul loro terreno, in conseguenza del campo  
magnetico generato dagli stessi elettrodotti, nonché al fine di individuare eventuali ed  
ulteriori limitazioni alla loro proprietà imposte dal nuovo elettrodotto in fase di  
realizzazione da parte di Terna;

17) In risposta a quanto sopra il Ministero dello Sviluppo Economico ha fatto  
pervenire agli scriventi il verbale della riunione del 07.11.2013 nel corso della quale  
la Conferenza dei Servizi **ha invitato la società Terna a "tenere nella giusta  
considerazione le possibili future interferenze con i propri elettrodotti  
programmati e la proprietà in questione, già gravata dal tracciato di due  
elettrodotti a 132 Kv aerei delle RFI":**

18) Gli scriventi sono oggi venuti a conoscenza che è stata autorizzata ai sensi  
del'art. 1 sexies della Legge 239/2003, modificata dalla Legge 290/2003, la  
costruzione e l'esercizio dell'elettrodotto AT 380 kv dalla SE Cassano alla SE Chieri  
e opere connesse, di cui alla POSIZIONE EL 326, con comunicazione del  
30.04.2014.

19) Alla luce di quanto sopra, pertanto, gli scriventi hanno diritto di conoscere quale  
sia il tracciato del nuovo elettrodotto e quali siano i vincoli imposti dalle nuove  
infrastrutture e dal loro esercizio, per conoscere se la loro proprietà subirà delle  
ulteriori limitazioni o vincoli in loro danno, e ciò sia nel caso in cui le nuove linee  
attraversino la loro proprietà, sia nel caso che vengano posizionate a confine della  
stessa, posto che in tale seconda ipotesi il campo magnetico generato  
dall'elettrodotto potrà anche raggiungere 40/50 metri per lato dal cavo di linea



CHIARI VITTORIO - ARRIGHETTI DANIELA  
Via Pontoglio 31 - 25032 Chiari  
Tel. 030.7000849 - fax 030.2938078  
[simonachiari@libero.it](mailto:simonachiari@libero.it) - [simona.chiari@brescia.pecavvocati.it](mailto:simona.chiari@brescia.pecavvocati.it)

(l'acquisizione di tali informazioni, quindi, si appalesa necessaria anche per una verifica della sovrapposizione dei diversi campi magnetici generati da un lato dagli elettrodotti di Terna mentre, dall'altro, da quelli di Cepav Due ovvero, per effetto degli stessi, della creazione di ulteriori vincoli o aggravamenti sulla loro proprietà ed attività agricola).

20) Infatti, secondo le norme vigenti in materia urbanistica (vedi l'art. 38.2 del Piano di Governo del territorio del Comune di Chiari, Piano delle regole) sulle aree sottoposte a vincolo di elettrodotto non vengono rilasciati permessi di costruire che contrastino con le normative vigenti in materia di elettrodotti e con le fasce di rispetto degli stessi (cfr. art. 39.2), per le quali si rimanda alla normativa in vigore DPCM del 23/04/1992 e al DPCM 08/07/2003.

\*\*\*\*\*

Per tutto quanto sopra espresso, argomentato ed eccepito, i sigg. Chiari Vittorio e Arrighetti Dainela

#### FORMULANO

#### DOMANDA DI ACCESSO AGLI ATTI AI SENSI DELLA LEGGE 241/1990 e S.M.I.

per ottenere copia del progetto del tracciato degli elettrodotti di nuova realizzazione da parte di Terna, uscenti dalla Stazione Elettrica del Comune di Chiari, e delle annesse infrastrutture, con specificazione dei sostegni e dei campi elettromagnetici prodotti e delle relative distanze di prima approssimazione (c.d. DPA), al fine di verificare se detta infrastruttura interesserà anche la loro proprietà e per consentire adeguata difesa nel relativo procedimento di esproprio, nonché contestualmente, alla luce delle osservazioni sopra esposte,

#### CHIEDONO



CHIARI VITTORIO – ARRIGHETTI DANIELA  
Via Pontoglio 31 – 25032 Chiari  
Tel. 030.7000849 – fax 030.2938078  
simonachiari@libero.it – simona.chiari@brescia.pecavvocati.it

**2) di prendere in considerazione le presenti osservazioni al fine dell'opera da**

**realizzare e, quindi, di modificare, sin da ora, il tracciato della nuova linea**

**elettrica, affinché la stessa non interessi in alcun modo la loro proprietà, e ciò**

**- sia nel caso in cui la stessa venga "fatta passare" all'interno della loro  
proprietà**

**- sia nel caso in cui, pur interessando le proprietà limitrofe, il campo  
magnetico generato dalla stessa - e la relativa fascia di rispetto - vada ad  
interessare la proprietà degli scriventi;**

**- ovvero nel caso in cui il campo magnetico generato dalla linea di elettrodotto  
di Terna vada ad interferire con quello creato dalla diversa servitù di  
elettrodotto della linea Av/Ac Tav Milano - Lotto funzionale Treviglio Brescia -  
che già interessa la proprietà degli scriventi, come da planimetria allegata, in  
modo da evitare la sovrapposizione dei campi magnetici (con incremento di  
intensità del campo) o, comunque, l'occupazione della porzione di terreno  
degli scriventi che non è interessata dal campo magnetico della servitù di  
elettrodotto della linea av/Ac Tav Milano;**

**3) di ricevere informazioni personali – e non solo tramite "avviso pubblico" -  
riguardo le ulteriori fasi del presente procedimento di esproprio al fine di  
tutelare i propri diritti ed interessi.**

Si resta in attesa di riscontro e di risposta in merito alle modalità di accesso agli atti  
per ottenere la copia del progetto, confidando nel favorevole accoglimento delle  
osservazioni e domande presentate.

*Si allegano i seguenti documenti:*

*1) estratto mappa catastale foglio 21 mapp 110, terreno di proprietà Chiari /*

*Arrighetti.*

CHIARI VITTORIO – ARRIGHETTI DANIELA  
Via Pontoglio 31 – 25032 Chiari  
Tel. 030.7000849 – fax 030.2938078  
[simonachiari@libero.it](mailto:simonachiari@libero.it) – [simona.chiari@brescia.pecavvocati.it](mailto:simona.chiari@brescia.pecavvocati.it)

2) elaborato cartografico con individuazione del mappale 110 foglio 21 rispetto alla centrale elettrica Chiari;

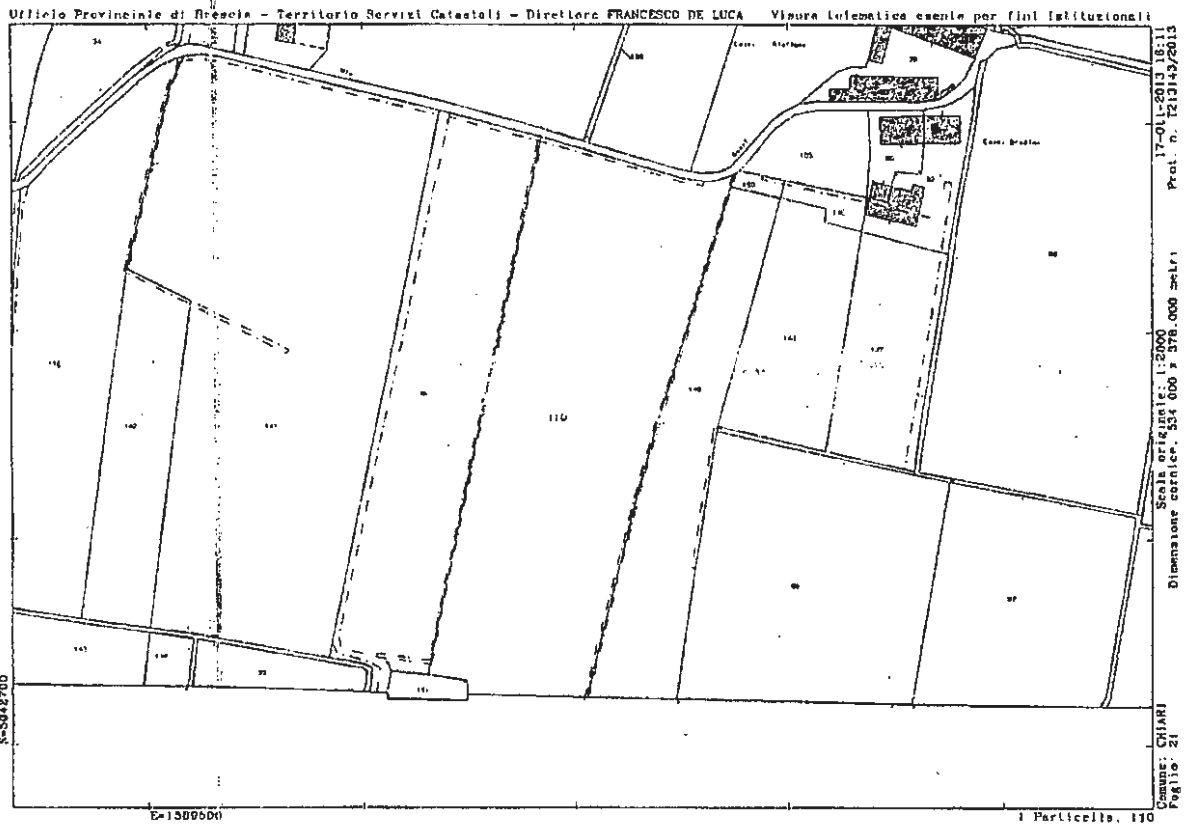
3) estratto cartografico del mappale 110 foglio 21 con individuazione del tracciato dell'elettrodotto della linea Av / Ac Cepav 2 per Rfi e relativa fascia di rispetto c.d. DPA in rosso;

4) modifica al Piano di Governo del Territorio del Comune di Chiari per effetto della servitù di elettrodotto nella proprietà di Chiari Vittorio, con individuazione delle DPA

Chiari, 29 maggio 2014

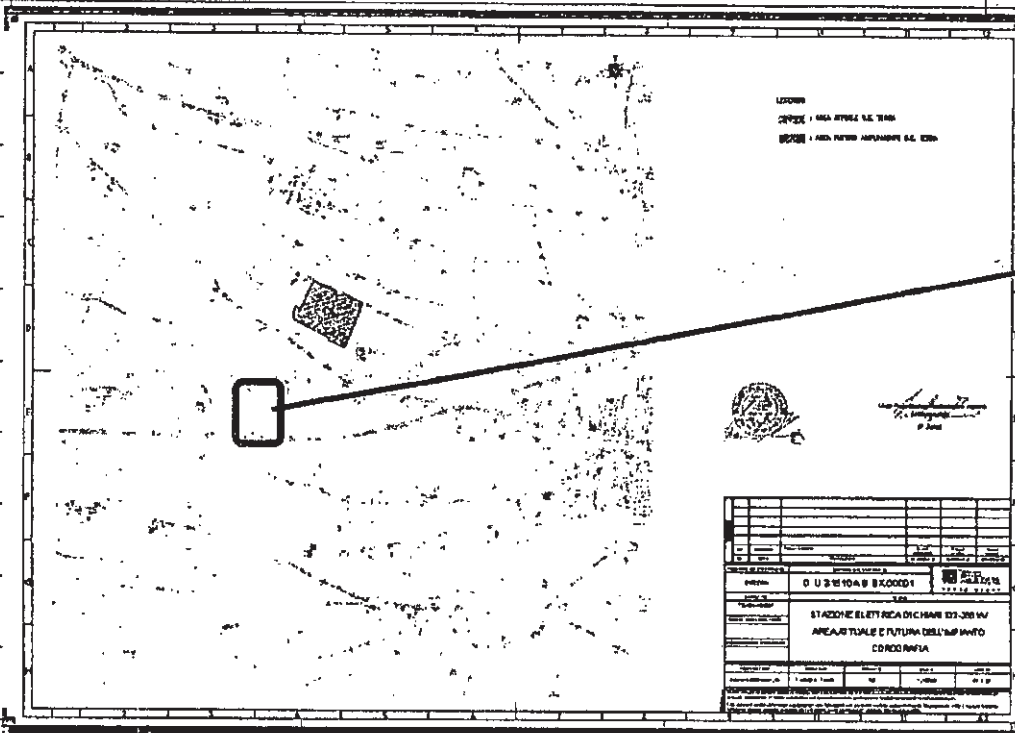
Arrighetti Daniela-Chiari Vittorio

1) estratto mappa catastale foglio 21 mapp 110, terreno di proprietà Chiari / Arrighetti.



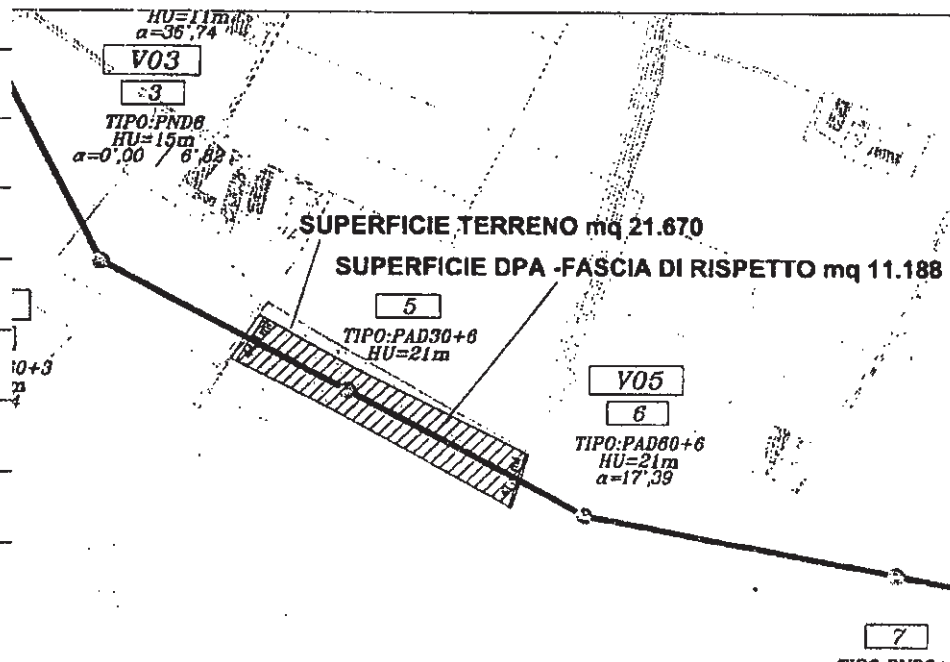
CHIARI VITTORIO – ARRIGHETTI DANIELA  
 Via Pontoglio 31 – 25032 Chiari  
 Tel. 030.7000849 – fax 030.2938078  
 simonachiari@libero.it – simona.chiari@brescia.pecavvocati.it

2) elaborato cartografico con individuazione del mappale 110 foglio 21 rispetto alla centrale elettrica Chiari:



Eg 21  
 mapp 110

3) estratto cartografico del mappale 110 foglio 21 con individuazione del tracciato dell'elettrodotto della linea Av / Ac Cepav 2 per Rfi e relativa fascia di rispetto c.d. DPA con tratteggio obliquo in rosso;



**4) modifica al Piano di Governo del Territorio del Comune di Chiari per effetto della servitù di elettrodotto nella proprietà di Chiari Vittorio, con individuazione delle DPA**

**LEGENDA**

	Contorno Amministrativo comunale
	Ambiti del Tesoro Utente Consolidato
	Contorno Abitato (art. 21, 22, 23, 24, 25, 26, 27, 28, 29, 30, 31, 32, 33, 34, 35, 36, 37, 38, 39, 40, 41, 42, 43, 44, 45, 46, 47, 48, 49, 50, 51, 52, 53, 54, 55, 56, 57, 58, 59, 60, 61, 62, 63, 64, 65, 66, 67, 68, 69, 70, 71, 72, 73, 74, 75, 76, 77, 78, 79, 80, 81, 82, 83, 84, 85, 86, 87, 88, 89, 90, 91, 92, 93, 94, 95, 96, 97, 98, 99, 100)

**INFRASTRUTTURE E SISTEMA DELLA VIABILITA'**

	Tracce strade ad anello		Viabilità di progetto
	Sistemi ferroviari (Brescia-Varese / TV)		

**NUCLEI DI ANTICA FORMAZIONE ED EDIFICI DI PARTICOLARE VALORE STORICO ED AMBIENTALE**

	Nuclei di Antica Formazione ed edifici di particolare valore storico ed ambientale - art. 20		Insediamenti sparsi di antica formazione di interesse storico ambientale - art. 21
--	--	--	--

**AMBITI RESIDENZIALI CONSOLIDATI**

	Ambiti residenziali ad alta densità - art. 32		Ambiti residenziali a bassa densità - art. 33
--	---	--	---

**AMBITI CONSOLIDATI PER ATTIVITA' PRODUTTIVE**

	Aree per attività produttive industriali - art. 34 bis		Destinatari di carterieri
	Aree per attività produttive artigianali - art. 34 ter		Edifici produttivi artigianali - art. 37
	Aree per attività produttive artigiane e commerciali - art. 34 quater		Aree come da art. 34 bis comma 1.1.6

**AMBITI O IMMOBILI DESTINATI A SERVIZI**

	Aree o immobili destinati a servizi - art. 35		Fasce a strati abitati locati con funzione di riordino ambientale - art. 12 bis
	Circolo Ippico Le Quadre - art. 37		

**AMBITI DESTINATI ALL'AGRICOLTURA E AMBITI DI VALORE PAESAGGISTICO E AMBIENTALE**

	Aree agricole produttive - art. 35		Aree agricole di tutela dell'abitato per controllo e sviluppo urbanistico - art. 35 bis
	Aree agricole di spazio dall'abitato e di tutela degli ambiti di valore paesaggistico-ambientale ed ecologico - art. 35		Aree per attività ricreative - art. 36.1
	Ambiti interessati da attività estrattive assoggettati a progetti di recupero ambientale - art. 34 quinquies		

**AMBITI DI TUTELA E DI RISPETTO**

	Fasce di rispetto strada		Rispetto edifici
	Fasce di rispetto ferrovia		Zona di rispetto da parte dell'abitato - 200 m di raggio D.P.R. n. 230 del 18/08/1999 art. 130/1 e art. 130/2
	Fasce di rispetto elettricità ad alta tensione		Fasce di rispetto esemplare
	Fasce di rispetto ecologico		Fasce di rispetto dipartimenti - 100 m

**TRASFORMAZIONI INTERESSANTI AMBITI TERRITORIALI DI CUI AL PIANO DELLE REGOLE (Riconfermate da PGT vicarie)**

**CITTÀ DI CHIARI**

**VARIANTE al PIANO di GOVERNO del TERRITORIO**

**PIANO DELLE REGOLE**  
(ex art. 10 L.R. 11 Marzo 2005, n. 12 e s.m.)

PROGETTO VARIANTE 214  
 SETTORE PRODOTTOIO - Giuseppe Aldo Arch. Baitoni  
 AMBIENTE E GOVERNABILITA' - UFFICIO PIANIFICAZIONE TERRITORIALE - Giuseppe Antonio Arch. Biondini  
 Comune di Chiari - Piazza Martiri della Libertà 36 Chiari (BS)  
 TEL. 030/995 - FAX 030/19911 - comunedichiari@comuni.bs.it

PROGETTO PER SOLE E SERVIZI TECNICI CARTOGRAFICO E SUPPORTO DELLA VARIANTE  
 SIMONA SANDA - SIMONA SALVADORI ARCHITETTI ASSOCIATI

IL SINDACO: **Ben. Sandro Mezzatorre**  
 IL RESPONSABILE DEL PROCEDIMENTO: **Arch. Aldo Maffreni**

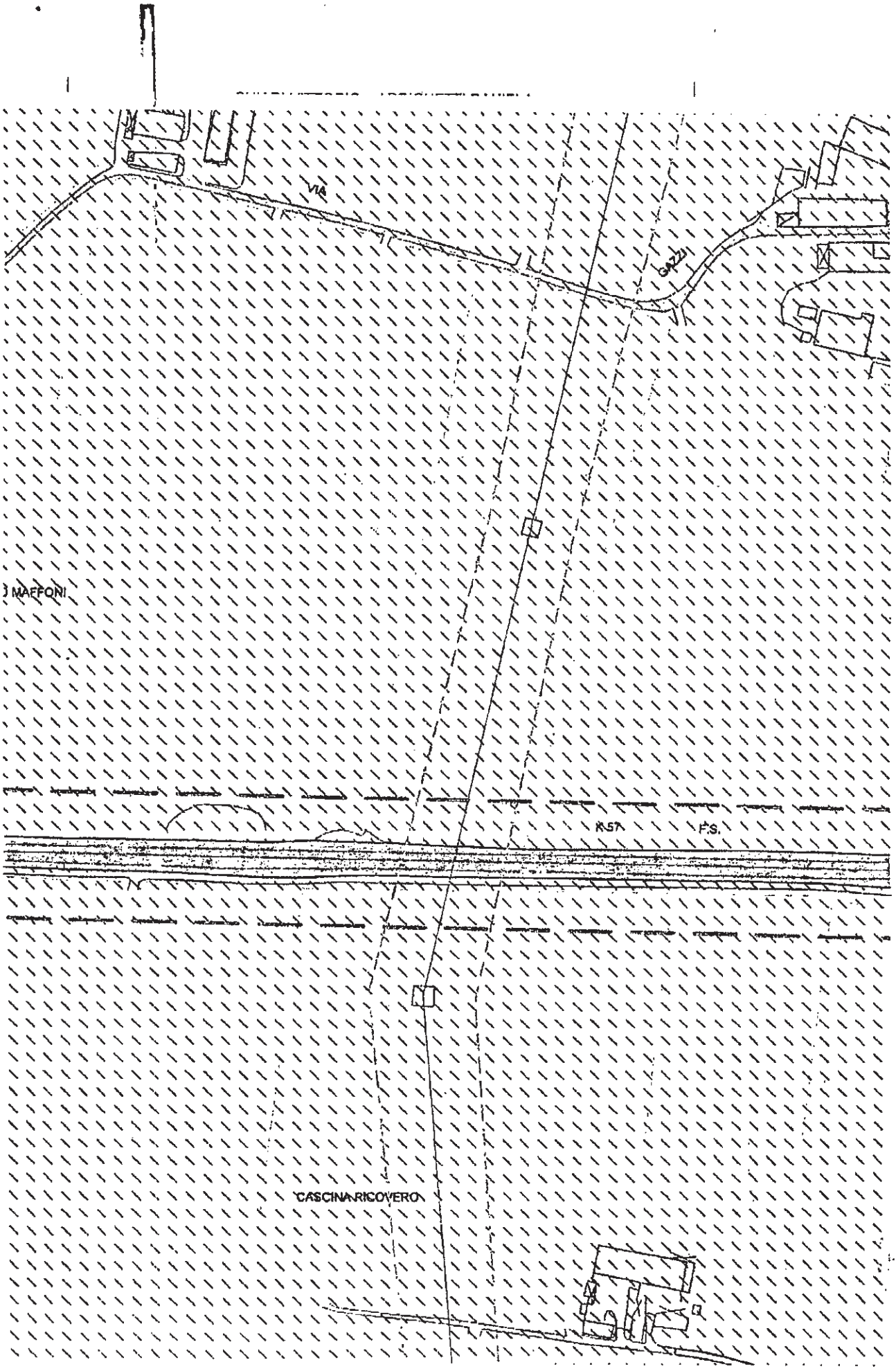
ALLEGATO: **AMBITI DI RECEVUTE FORMAZIONE**

TITOLO: **Classificazione degli ambiti del tessuto urbano consolidato e modalità esecutive d'intervento per gli ambiti di recente formazione**

**V\_PR 2c**

SCALA: **Scale 1:2.000**  
 DATA: **Aprile 2014**

PROVINCIA DI BRESCIA  
 REGIONE LOMBARDIA



MAFFONI

VIA

GAZZI

R57

FS.

CASCINA RICOVERO

## DGpostacertificata

---

**Da:** DGTri@pec.minambiente.it  
**Inviato:** giovedì 19 giugno 2014 16:19  
**A:** dgsalvanguardia.ambientale@pec.minambiente.it; ene.eneree.div3  
@pec.sviluppoeconomico.gov.it; svr.autorizzazioneconcertazione@pec.terna.it  
**Oggetto:** el 326 elettrodotto a 380 kv cassano chiari e opere connesse domanda di  
autorizzazione alla costruzione ed esercizio osservazione chiari vittorio e allegretti  
**Allegati:** 474-REG-1403187447191-agera\_speed.PDF; m\_amte.TRI.REGISTRO  
UFFICIALE(U).0016976.19-06-2014.pdf; Segnatura.xml

Invio di documento protocollato

Oggetto: el 326 elettrodotto a 380 kv cassano chiari e opere connesse domanda di  
autorizzazione alla costruzione ed esercizio osservazione chiari vittorio e allegretti  
Allegati: 1