




03	14-06-24	CAMILLONI	PEDINI	CAPRIOTTI
02	30-09-22	CAMILLONI	PEDINI	CAPRIOTTI
INDICE	DATA	DISEGN.	CONTR.	APPROV.

RIFACIMENTO MET.TO CHIETI-RIETI
DN 400 (16") - DP 24 bar

Dis.	DF-137				Foglio 1 di 131
Comm.	NR / 19094				
Revisioni	00	01	02	03	

DOCUMENTAZIONE FOTOGRAFICA

- FOTO n. 1 Recinzione impianto Brecciarola
- FOTO n. 2 Attraversamento Fosso
- FOTO n. 3 Inizio ricollegamento variante "Interporto"
- FOTO n. 4 Ricollegamento variante "Interporto" risalita da fosso
- FOTO n. 5 Ricollegamento variante "Interporto" - attraversamento fosso Calabrese
- FOTO n. 6 Attraversamento fosso S.M. D'Arabona
- FOTO n. 7 Percorrenza dietro area industriale
- FOTO n. 8 PIDI comune Manoppello
- FOTO n. 9 Ricollegamento allacciamento Sagipel
- FOTO n. 10 Percorrenza in prossimita' casello autostradale
- FOTO n. 11 Attraversamento fiume Pescara
- FOTO n. 12 Parallelismo con metanodotto SGI in esercizio
- FOTO n. 13 Ricollegamento variante "Cigno" _attraversamento S.P. n.84
- FOTO n. 14 Ricollegamento variante "Cigno" _microtunnel
- FOTO n. 15 Attraversamento S.P. n.19
- FOTO n. 16 Attraversamento torrente Cigno
- FOTO n. 17 PIDI comune Alanno (localita' Ciancarelli)
- FOTO n. 18 Attraversamento fosso del Vallone
- FOTO n. 19 Attraversamento strada comunale
- FOTO n. 20 Attraversamento strada comunale
- FOTO n. 21 Attraversamento Il Fossatello
- FOTO n. 22 Attraversamento strada comunale
- FOTO n. 23 Nuovo allacciamento comune Alanno
- FOTO n. 24 Attraversamento S.P. n.58
- FOTO n. 25 PIDI derivazione per Scafa da ricollegare
- FOTO n. 26 Uscita da PIDI derivazione per Scafa
- FOTO n. 27 Attraversamento Fosso
- FOTO n. 28 Attraversamento strada comunale
- FOTO n. 29 Attraversamento strada comunale
- FOTO n. 30 Risalita verso Colle Grande
- FOTO n. 31 Discesa da Colle Grande
- FOTO n. 32 Parallelismo con vasca di raccolta
- FOTO n. 33 Percorrenza vigneto
- FOTO n. 34 PIDA ricollegamento allacciamento Edison Gas
- FOTO n. 35 Percorrenza cresta casa Buccelli
- FOTO n. 36 Microtunnel "Castorano"
- FOTO n. 37 Area cantiere microtunnel "Castorano"
- FOTO n. 38 Attraversamento Fossato del Fascio
- FOTO n. 39 Parallelismo con tubazioni esistenti (Snam e SGI)
- FOTO n. 40 Percorrenza cresta
- FOTO n. 41 PIDI allacciamento Fornace ILFI da ricollegare



Il presente disegno e' di proprieta' aziendale - La Societa' tutelera' i propri diritti a termine di legge.



03	14-06-24	CAMILLONI	PEDINI	CAPRIOTTI
02	30-09-22	CAMILLONI	PEDINI	CAPRIOTTI
INDICE	DATA	DISEGN.	CONTR.	APPROV.

RIFACIMENTO MET.TO CHIETI-RIETI
DN 400 (16") - DP 24 bar

Dis.	DF-137	Foglio 2 di 131
Comm.	NR / 19094	
Revisioni	00 01 02 03	

DOCUMENTAZIONE FOTOGRAFICA

- FOTO n. 42 Risalita verso S.P. n.51
- FOTO n. 43 Attraversamento S.P. n.51
- FOTO n. 44 Ricollegamento all.to comune di Pietranico e microtunnel "De Contra"
- FOTO n. 45 Attraversamento S.P. n.51
- FOTO n. 46 Discesa e risalita dal Fosso della Rota
- FOTO n. 47 Attraversamento fosso Della Rota
- FOTO n. 48 Attraversamento S.P. n.25
- FOTO n. 49 PIL comune Pescosansonesco
- FOTO n. 50 Percorrenza vigneto
- FOTO n. 51 Ingresso Microtunnel "Colle della Guardia"
- FOTO n. 52 Microtunnel "Colle della Guardia"
- FOTO n. 53 Uscita microtunnel "Colle della Guardia"
- FOTO n. 54 Microtunnel "Colle della Guardia"
- FOTO n. 55 Attraversamento de Il Fossato
- FOTO n. 56 Raise boring "Castiglione a Casauria"
- FOTO n. 57 PIDI comune di Pescosansonesco
- FOTO n. 58 Area cantiere microtunnel "Roccatagliata"
- FOTO n. 59 Percorrenza cresta verso "Roccatagliata"
- FOTO n. 60 Microtunnel "Roccatagliata"
- FOTO n. 61 Uscita microtunnel "Roccatagliata"
- FOTO n. 62 Uscita raise Boring "Roccatagliata"
- FOTO n. 63 Panoramica discesa Pietracorniale
- FOTO n. 64 Aggiramento area antenne e inizio discesa Pietracorniale
- FOTO n. 65 Percorrenza valle fiume Tirino
- FOTO n. 66 Microtunnel fiume Tirino
- FOTO n. 67 PIDI comune Bussi sul Tirino localita' "Valle delle Streghe"
- FOTO n. 68 Attraversamento S.S. n.153
- FOTO n. 69 Panoramica discesa Pietracorniale
- FOTO n. 70 Percorrenza Valle Parata
- FOTO n. 71 Percorrenza monte Cornacchia
- FOTO n. 72 Inizio percorrenza piana di Navelli
- FOTO n. 73 Ricollegamento PIL 204161
- FOTO n. 74 Attraversamento strada comunale
- FOTO n. 75 Percorrenza in prossimita' allacciamento Comune di Collepietro
- FOTO n. 76 Percorrenza area agricola
- FOTO n. 77 Attraversamento S.S. n.17
- FOTO n. 78 Attraversamento fosso e strada comunale
- FOTO n. 79 Percorrenza area agricola
- FOTO n. 80 Percorrenza area agricola Navelli
- FOTO n. 81 PIDI 45430/11.1 da ricollegare
- FOTO n. 82 Attraversamento strada comunale

Il presente disegno e' di proprieta' aziendale - La Societa' tutelera' i propri diritti a termine di legge.



03	14-06-24	CAMILLONI	PEDINI	CAPRIOTTI
02	30-09-22	CAMILLONI	PEDINI	CAPRIOTTI
INDICE	DATA	DISEGN.	CONTR.	APPROV.

RIFACIMENTO MET.TO CHIETI-RIETI
DN 400 (16") - DP 24 bar

Dis.	DF-137				Foglio 3 di 131
Comm.	NR / 19094				
Revisioni	00	01	02	03	

DOCUMENTAZIONE FOTOGRAFICA

- FOTO n. 83 Attraversamento S.P. n.8
- FOTO n. 84 Attraversamento S.P. n.8
- FOTO n. 85 Percorrenza area agricola Prata D'Ansidonia
- FOTO n. 86 Attraversamento strada comunale
- FOTO n. 87 PIL comune Prata D'Ansidonia
- FOTO n. 88 Ricollegamento allacciamento comune di Barisciano
- FOTO n. 89 Attraversamento fosso Valle Inferno
- FOTO n. 90 Percorrenza Colle Separa
- FOTO n. 91 Parallelismo in localita' "Mariale"
- FOTO n. 92 PIDI comune Poggio Picenze
- FOTO n. 93 Attraversamento strada comunale
- FOTO n. 94 Attraversamento strada comunale
- FOTO n. 95 Ricollegamento allacciamento Poggio Picenze
- FOTO n. 96 Attraversamento strada comunale
- FOTO n. 97 Attraversamento fosso Valle Vedice
- FOTO n. 98 PIDI comune Barisciano localita' "Le Piane"
- FOTO n. 99 Attraversamento strada comunale
- FOTO n. 100 Percorrenza in prossimita' PIL 45430/15 esistente
- FOTO n. 101 Attraversamento S.S. n.261
- FOTO n. 102 Attraversamento ferrovia
- FOTO n. 103 Percorrenza Loc. Via del Molino
- FOTO n. 104 Attraversamento strada bianca
- FOTO n. 105 Attraversamento strada bianca
- FOTO n. 106 Attraversamento strada bianca e Canale
- FOTO n. 107 Attraversamento Canale
- FOTO n. 108 Attraversamento strada comunale
- FOTO n. 109 PIDI 45430/16.1 da ricollegare
- FOTO n. 110 Attraversamento fiume Aterno
- FOTO n. 111 Attraversamento canale
- FOTO n. 112 Attraversamento strada comunale
- FOTO n. 113 Attraversamento canale
- FOTO n. 114 Attraversamento fosso Riaccio
- FOTO n. 115 Attraversamento strada comunale
- FOTO n. 116 Attraversamento canaletta in calcestruzzo
- FOTO n. 117 Attraversamento S.P. n.36
- FOTO n. 118 Attraversamento S.R. n.5 bis
- FOTO n. 119 Attraversamento strada comunale
- FOTO n. 120 Parallelismo precedente ricollegamento "Variante Mausonia"
- FOTO n. 121 Ricollegamento "Variante Mausonia"
- FOTO n. 122 Risalita da "Variante Mausonia"
- FOTO n. 123 PIDI comune L'Aquila localita' "Maleubbia"

Il presente disegno e' di proprieta' aziendale - La Societa' tutelera' i propri diritti a termine di legge.



03	14-06-24	CAMILLONI	PEDINI	CAPRIOTTI
02	30-09-22	CAMILLONI	PEDINI	CAPRIOTTI
INDICE	DATA	DISEGN.	CONTR.	APPROV.

RIFACIMENTO PARZIALE MET.TO CHIETI-RIETI
DN 400 (16") - DP 24 bar

Dis.	DF-137	Foglio 4 di 131
Comm.	NR / 19094	
Revisioni	00 01 02 03	

DOCUMENTAZIONE FOTOGRAFICA

- FOTO n. 124 Risalita verso Colle Roio
- FOTO n. 125 Attraversamento S.R. n.615
- FOTO n. 126 Discesa da "Colle Roio"
- FOTO n. 127 Discesa da "Colle Roio"
- FOTO n. 128 Attraversamento S.P. n.35
- FOTO n. 129 Attraversamento S.S. n.615
- FOTO n. 130 Particolare muretto a secco
- FOTO n. 131 Discesa verso zona industriale "PILE"
- FOTO n. 132 Arrivo zona industriale "PILE"
- FOTO n. 133 PIDI comune L'Aquila localita' "Campo di PILE"
- FOTO n. 134 Ricollegamento allacciamento OPTI.MES
- FOTO n. 135 Fine ricollegamento area "PILE"
- FOTO n. 136 Attraversamento fosso Di Genzano
- FOTO n. 137 Attraversamento S.S. n.584
- FOTO n. 138 Attraversamento strada comunale
- FOTO n. 139 Attraversamento Torrente Raio
- FOTO n. 140 PIDI comune L'Aquila localita' "La Cirella"
- FOTO n. 141 Attraversamento Torrente Raio
- FOTO n. 142 Attraversamento strada comunale
- FOTO n. 143 Ricoll. allacciamento comune de L'Aquila 4^ presa
- FOTO n. 144 Attraversamento Torrente Raio
- FOTO n. 145 attraversamento strada comunale
- FOTO n. 146 Attraversamento S.S. n.17
- FOTO n. 147 PIL comune di Scoppito, localita' "Piano di Civita"
- FOTO n. 148 Attraversamento fosso Passaturo
- FOTO n. 149 Attraversamento ferrovia e S.P. n.31
- FOTO n. 150 Attraversamento strada comunale
- FOTO n. 151 Attraversamento fosso Passaturo
- FOTO n. 152 PIL comune Scoppito localita' "Civatomassa"
- FOTO n. 153 Attraversamento ferrovia Sulmona - Terni
- FOTO n. 154 PIDI comune di Scoppito, localita' "Sturabotte"
- FOTO n. 155 Attraversamento il Fossato
- FOTO n. 156 Attraversamento S.S. n.17
- FOTO n. 157 Attraversamento fosso Impredadora
- FOTO n. 158 Percorrenza fosso dell'Impredadora
- FOTO n. 159 Attraversamento fosso Impredadora
- FOTO n. 160 Attraversamento fosso Valle Cisterna
- FOTO n. 161 Percorrenza area agricola
- FOTO n. 162 Ricollegamento all.to comune di Scoppito 2^ presa
- FOTO n. 163 Ricollegamento PIL 45430/20
- FOTO n. 164 Percorrenza nei pressi del cimitero di Scoppito

Il presente disegno e' di proprieta' aziendale - La Societa' tutelera' i propri diritti a termine di legge.



03	14-06-24	CAMILLONI	PEDINI	CAPRIOTTI
02	30-09-22	CAMILLONI	PEDINI	CAPRIOTTI
INDICE	DATA	DISEGN.	CONTR.	APPROV.

RIFACIMENTO MET.TO CHIETI-RIETI
DN 400 (16") - DP 24 bar

Dis.	DF-137	Foglio 5 di 131
Comm.	NR / 19094	
Revisioni	00 01 02 03	

DOCUMENTAZIONE FOTOGRAFICA

- FOTO n. 165 Microtunnel "Sella di Corno"
- FOTO n. 166 Ricollegamento all.to comune di Scoppito 3^ presa
- FOTO n. 167 PIL comune di Antrodoco localita' Colle Tranzi
- FOTO n. 168 Parallelismo con tubazione esistente
- FOTO n. 169 Imbocco microtunnel "Rocca di Corno"
- FOTO n. 170 Uscita microtunnel "Rocca di Corno"
- FOTO n. 171 Ricollegamento all.to comune di Antrodoco 2^ presa
- FOTO n. 172 Attraversamento S.S. n.17
- FOTO n. 173 Risalita dopo attraversamento S.S. n.17
- FOTO n. 174 Attraversamento fosso Valle Lunga
- FOTO n. 175 Attraversamento fosso Cipolla
- FOTO n. 176 Attraversamento fosso
- FOTO n. 177 Attraversamento S.S. n.17
- FOTO n. 178 Risalita verso il PIL esistente 45430/24.1
- FOTO n. 179 Parallelismo con strada bianca
- FOTO n. 180 Discesa verso PIL 45430/24.1 da ricollegare
- FOTO n. 181 PIL 45430/24.1 da ricollegare
- FOTO n. 182 Discesa verso PIDI 45430/26.1
- FOTO n. 183 PIDI 45430/26.1 da ricollegare - all. Antrodoco III Presa
- FOTO n. 184 Attraversamento Rio Rapelle
- FOTO n. 185 Attraversamento strada comunale
- FOTO n. 186 Attraversamento fosso Fonte Conca
- FOTO n. 187 Attraversamento fosso Della Fonte
- FOTO n. 188 Attraversamento strada comunale
- FOTO n. 189 PIDI comune Borgo Velino
- FOTO n. 190 Ingresso microtunnel "Borgo Velino 1"
- FOTO n. 191 Uscita microtunnel "Borgo Velino 1"
- FOTO n. 192 Ingresso microtunnel "Borgo Velino 2"
- FOTO n. 193 Attraversamento S.S. n.4
- FOTO n. 194 Attraversamento fiume Velino
- FOTO n. 195 PIL Castel Sant'Angelo localita' P.te S. Margherita
- FOTO n. 196 PIL Castel Sant'Angelo localita' Ponte Alto
- FOTO n. 197 Attraversamento strada comunale
- FOTO n. 198 Attraversamento strada comunale
- FOTO n. 199 Attraversamento strada comunale
- FOTO n. 200 Attraversamento fosso Dei Peschi
- FOTO n. 201 Attraversamento strada comunale
- FOTO n. 202 Attraversamento fosso Capoacqua
- FOTO n. 203 Ingresso microtunnel "Castel Sant'Angelo"
- FOTO n. 204 Uscita microtunnel "Castel Sant'Angelo"
- FOTO n. 205 Attraversamento strada comunale

Il presente disegno e' di proprieta' aziendale - La Societa' tutelera' i propri diritti a termine di legge.



03	14-06-24	CAMILLONI	PEDINI	CAPRIOTTI
02	30-09-22	CAMILLONI	PEDINI	CAPRIOTTI
INDICE	DATA	DISEGN.	CONTR.	APPROV.

RIFACIMENTO MET.TO CHIETI-RIETI
DN 400 (16") - DP 24 bar

Dis.	DF-137				Foglio 6 di 131
Comm.	NR / 19094				
Revisioni	00	01	02	03	

DOCUMENTAZIONE FOTOGRAFICA

- FOTO n. 206 PIDI Castel Sant'Angelo
- FOTO n. 207 Attraversamento strada comunale
- FOTO n. 208 Microtunnel "Terme di Cotilia"
- FOTO n. 209 Attraversamento S.S. n.4
- FOTO n. 210 Attraversamento ferrovia Sulmona - Terni
- FOTO n. 211 PIL comune Castel Sant'Angelo localita' "Casa Venga"
- FOTO n. 212 Attraversamento fiume Velino
- FOTO n. 213 Attraversamento fosso
- FOTO n. 214 Attraversamento fosso
- FOTO n. 215 Attraversamento fiume Velino
- FOTO n. 216 PIL comune Castel Sant'Angelo localita' "Quadrella"
- FOTO n. 217 Attraversamento ferrovia Sulmona - Terni
- FOTO n. 218 Attraversamento fosso
- FOTO n. 219 Variante "Terme di Cotilia" da ricollegare
- FOTO n. 220 Attraversamento canale irriguo
- FOTO n. 221 Attraversamento canale irriguo
- FOTO n. 222 Attraversamento strada comunale
- FOTO n. 223 Attraversamento fosso
- FOTO n. 224 PIL comune Cittaducale localita' "Villaggio Cotilia"
- FOTO n. 225 Attraversamento fiume Velino
- FOTO n. 226 PIL comune Cittaducale localita' "Colle Mevi"
- FOTO n. 227 Percorrenza dopo attraversamento fiume Velino
- FOTO n. 228 Percorrenza lungo Canale di Scarico Societa' Terni
- FOTO n. 229 Ricollegamento attraversamento fiume Velino
- FOTO n. 230 Ricollegamento PIDI 45430/30.1
- FOTO n. 231 Attraversamento Canale di Scarico Societa' Terni tramite TOC
- FOTO n. 232 Attraversamento strada comunale
- FOTO n. 233 Attraversamento fiume Salto
- FOTO n. 234 Attraversamento fosso Valle Lenta
- FOTO n. 235 Area cantiere TOC "Fiume Salto"
- FOTO n. 236 Attraversamento Canale di Scarico Societa' Terni tramite TOC
- FOTO n. 237 Attraversamento fiume Velino
- FOTO n. 238 Attraversamento S.S. n.4
- FOTO n. 239 PIDI comune di Rieti
- FOTO n. 240 Attraversamento S.S. n.4
- FOTO n. 241 Attraversamento svicolo S.S. n.4
- FOTO n. 242 Attraversamento fiume Velino tramite TOC
- FOTO n. 243 Ingresso microtunnel "Rieti"
- FOTO n. 244 Uscita microtunnel "Rieti"
- FOTO n. 245 Attraversamento S.P. n.31
- FOTO n. 246 Attraversamento fiume Turano

Il presente disegno e' di proprieta' aziendale - La Societa' tutelera' i propri diritti a termine di legge.



03	14-06-24	CAMILLONI	PEDINI	CAPRIOTTI
02	30-09-22	CAMILLONI	PEDINI	CAPRIOTTI
INDICE	DATA	DISEGN.	CONTR.	APPROV.

RIFACIMENTO MET.TO CHIETI-RIETI
DN 400 (16") - DP 24 bar

Dis.	DF-137	Foglio 7 di 131
Comm.	NR / 19094	
Revisioni	00 01 02 03	

DOCUMENTAZIONE FOTOGRAFICA







FOTO n. 247 Attraversamento fiume Turano
FOTO n. 248 Posizione nuova trappola

NOTE:

L'ubicazione e l'orientamento dei coni di ripresa fotografica sono riportati nella planimetria Aerofotogrammetria (Dis. n. PG-AF-135)



LEGENDA:

-  Metanodotto in progetto
-  Metanodotto esistente da ricollegare
-  Metanodotto da porre fuori esercizio e recuperare
-  Metanodotti SGI in esercizio
-  Metanodotti SRG in esercizio
-  Altri metanodotti in progetto

Il presente disegno e' di proprieta' aziendale - La Societa' tutelera' i propri diritti a termine di legge.

Revisioni	00	01	02	03				
-----------	----	----	----	----	--	--	--	--

FOTO n. 1



Recinzione impianto Brecciarola

FOTO n. 2



Attraversamento Fosso

Revisioni	00	01	02	03					
-----------	----	----	----	----	--	--	--	--	--

FOTO n. 3



Ricollegamento variante "Interporto"

FOTO n. 4



Ricollegamento variante "Interporto" risalita da fosso

Il presente disegno e' di proprieta' aziendale - La Societa' tutelera' i propri diritti a termine di legge.

FOTO n. 5



Ricollegamento variante "Interporto" – attraversamento fosso Calabrese

FOTO n. 6



Attraversamento fosso S.M. D'Arabona


Revisioni	00	01	02	03					
-----------	----	----	----	----	--	--	--	--	--

FOTO n. 7



Percorrenza dietro area industriale

FOTO n. 8



PIDI comune Manoppello

FOTO n. 9



Ricollegamento allacciamento Sagipel

FOTO n. 10



Percorrenza in prossimita' casello autostradale

Il presente disegno e' di proprieta' aziendale - La Societa' tutelera' i propri diritti a termine di legge.


FOTO n. 11

Attraversamento fiume Pescara

FOTO n. 12

Parallelismo con metanodotto SGI in esercizio

FOTO n. 13




Ricollegamento variante "Cigno"_attraversamento S.P. n.84

FOTO n. 14



Ricollegamento variante "Cigno"_microtunnel


FOTO n. 15

Attraversamento S.P. n.19

FOTO n. 16

Attraversamento torrente Cigno

FOTO n. 17



PIDI comune Alanno (localita' Ciancarelli)


FOTO n. 18



Attraversamento fosso del Vallone


Revisioni	00	01	02	03					
-----------	----	----	----	----	--	--	--	--	--

FOTO n. 19



Attraversamento strada comunale

FOTO n. 20



Attraversamento strada comunale

FOTO n. 21



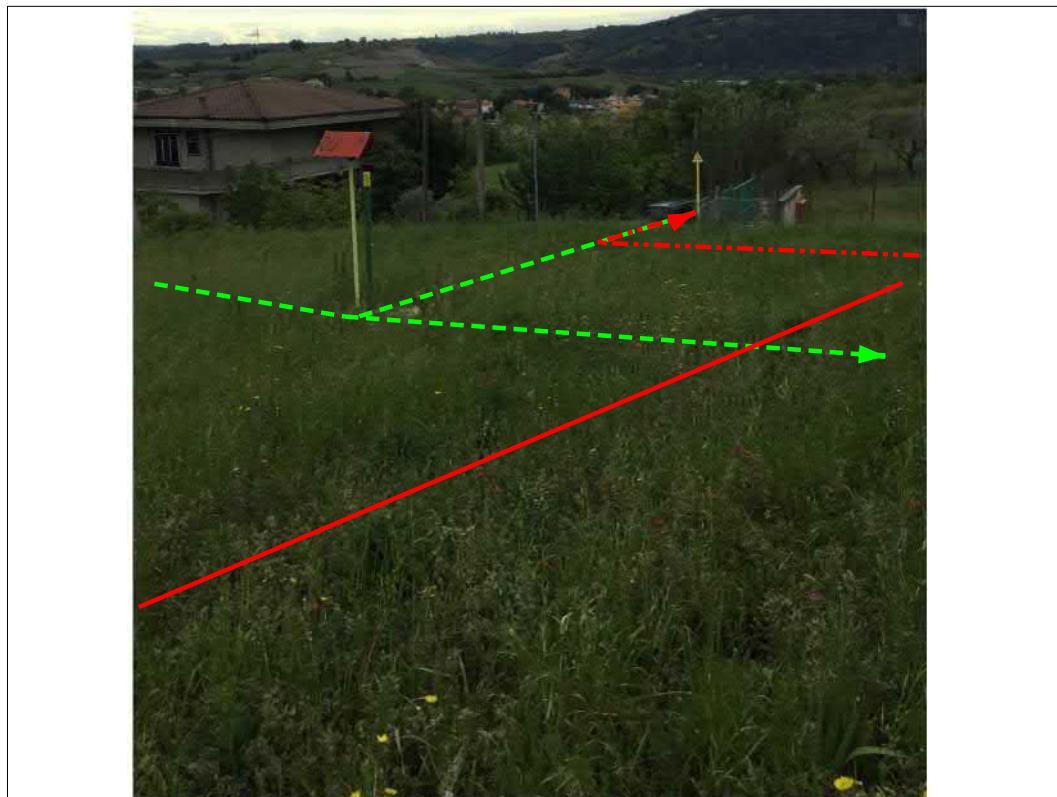
Attraversamento Il Fossatello

FOTO n. 22



Attraversamento strada comunale

FOTO n. 23



Nuovo allacciamento comune Alanno

FOTO n. 24



Attraversamento S.P. n.58

Il presente disegno e' di proprieta' aziendale - La Societa' tutelera' i propri diritti a termine di legge.

FOTO n. 25



PIDI derivazione per Scafa da ricollegare

FOTO n. 26



Uscita da PIDI derivazione per Scafa

FOTO n. 27

Attraversamento Fosso

FOTO n. 28

Attraversamento strada comunale

FOTO n. 29



Attraversamento strada comunale

FOTO n. 30



Risalita verso Colle Grande

Revisioni	00	01	02	03					
-----------	----	----	----	----	--	--	--	--	--

FOTO n. 31



Discesa da Colle Grande

FOTO n. 32



Parallelismo con vasca di raccolta

Il presente disegno e' di proprieta' aziendale - La Societa' tutelera' i propri diritti a termine di legge.

FOTO n. 33



Percorrenza vigneto

FOTO n. 34



PIDA ricollegamento allacciamento Edison Gas

FOTO n. 35



Percorrenza cresta casa Buccelli

FOTO n. 36



Microtunnel "Castorano"

Revisioni	00	01	02	03				
-----------	----	----	----	----	--	--	--	--

FOTO n. 37



Area cantiere microtunnel "Castorano"

FOTO n. 38



Attraversamento Fossato del Fascio

FOTO n. 39



Parallelismo con tubazioni esistenti (Snam e SGI)

FOTO n. 40



Percorrenza cresta

FOTO n. 41



PIDI allacciamento Fornace ILFI da ricollegare

FOTO n. 42



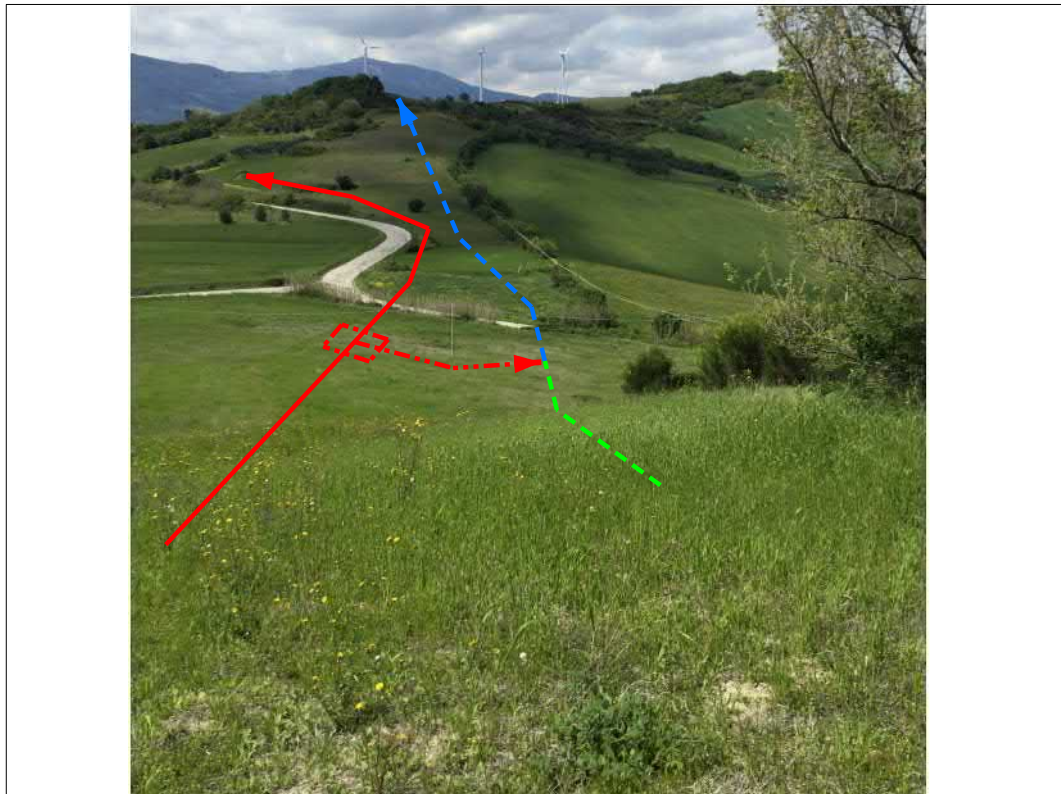
Risalita verso S.P. n.51

FOTO n. 43




Attraversamento S.P. n.51

FOTO n. 44



Ricollegamento all.to comune di Pietranico e microtunnel "De Contra"

FOTO n. 45



Attraversamento S.P. n.51

FOTO n. 46



Discesa e risalita dal Fosso della Rota

Il presente disegno e' di proprieta' aziendale - La Societa' tutelera' i propri diritti a termine di legge.

FOTO n. 47



Attraversamento fosso Della Rota

FOTO n. 48



Attraversamento S.P. n.25

FOTO n. 49

PIL comune Pescosansonesco

FOTO n. 50

Percorrenza vigneto

Revisioni	00	01	02	03					
-----------	----	----	----	----	--	--	--	--	--

FOTO n. 51



Ingresso Microtunnel "Colle della Guardia"

FOTO n. 52



Microtunnel "Colle della Guardia"

Revisioni	00	01	02	03				

FOTO n. 53



Uscita microtunnel "Colle della Guardia"

FOTO n. 54



Microtunnel "Colle della Guardia"

FOTO n. 55



Attraversamento de Il Fossato

FOTO n. 56



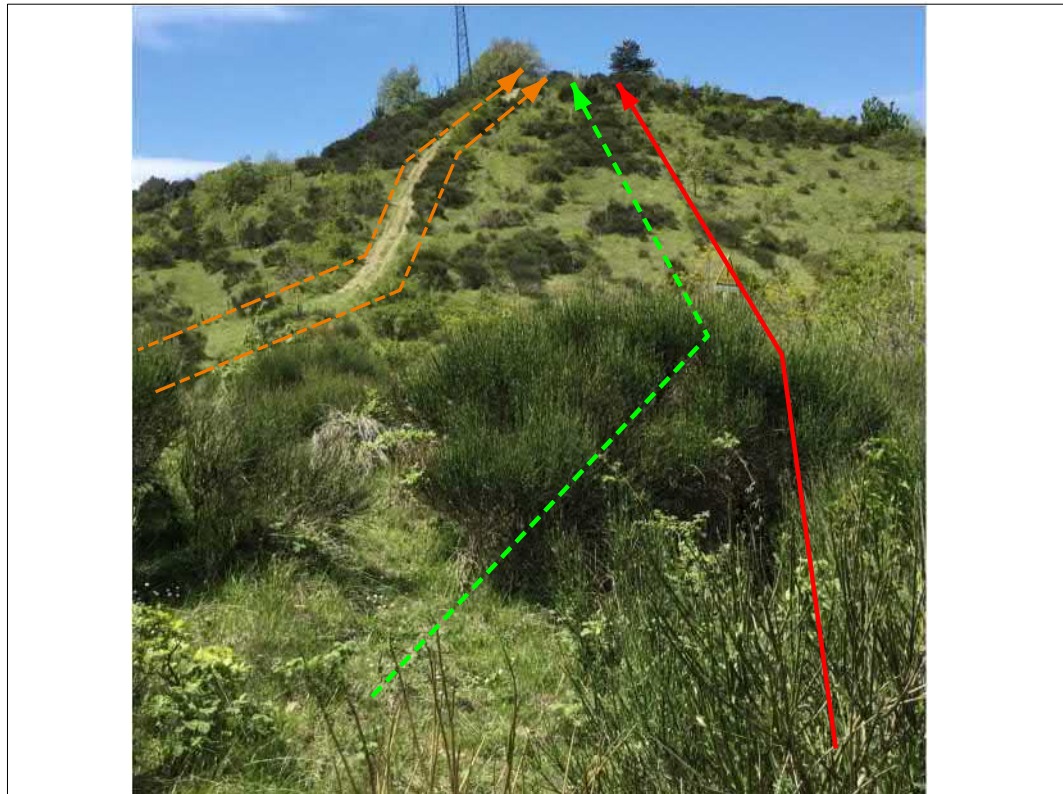
Raise boring "Castiglione a Casauria"

FOTO n. 57



PIDI comune di Pescosansonesco

FOTO n. 58



Area cantiere microtunnel "Roccatagliata"

Il presente disegno e' di proprieta' aziendale - La Societa' tutelera' i propri diritti a termine di legge.

FOTO n. 59



Percorrenza cresta verso "Roccatagliata"

FOTO n. 60



Microtunnel "Roccatagliata"


Il presente disegno e' di proprieta' aziendale - La Societa' tutelera' i propri diritti a termine di legge.

FOTO n. 61



Uscita microtunnel "Roccatagliata"

FOTO n. 62



Uscita raise Boring "Roccatagliata"

Il presente disegno e' di proprieta' aziendale - La Societa' tutelera' i propri diritti a termine di legge.

FOTO n. 63



Panoramica discesa Pietracorniale

FOTO n. 64



Aggiramento area antenne e inizio discesa Pietracorniale

Revisioni	00	01	02	03					
-----------	----	----	----	----	--	--	--	--	--

FOTO n. 65




Percorrenza valle fiume Tirino

FOTO n. 66



Microtunnel fiume Tirino

Il presente disegno e' di proprieta' aziendale - La Societa' tutelera' i propri diritti a termine di legge.

FOTO n. 67

PIDI comune Bussi sul Tirino localita' "Valle delle Streghe"

FOTO n. 68

Attraversamento S.S. n.153

Il presente disegno e' di proprieta' aziendale - La Societa' tutelera' i propri diritti a termine di legge.

FOTO n. 69



Panoramica discesa Pietracorniale

FOTO n. 70



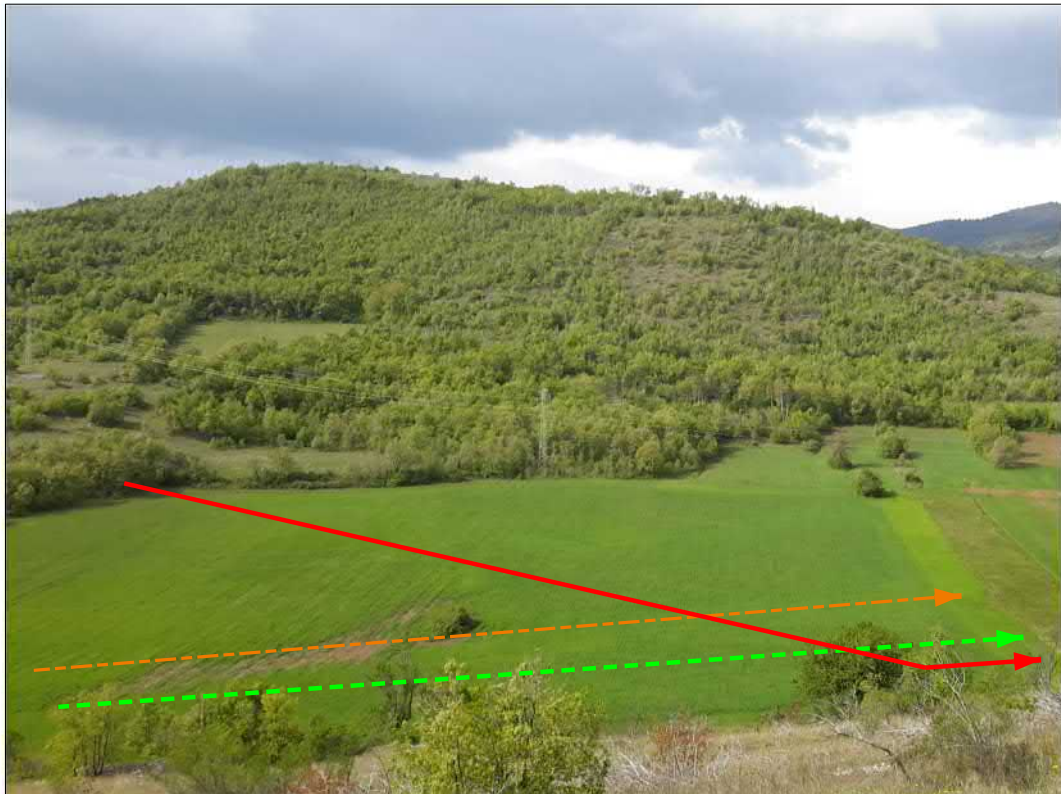
Percorrenza Valle Parata

FOTO n. 71




Percorrenza monte Cornacchia

FOTO n. 72



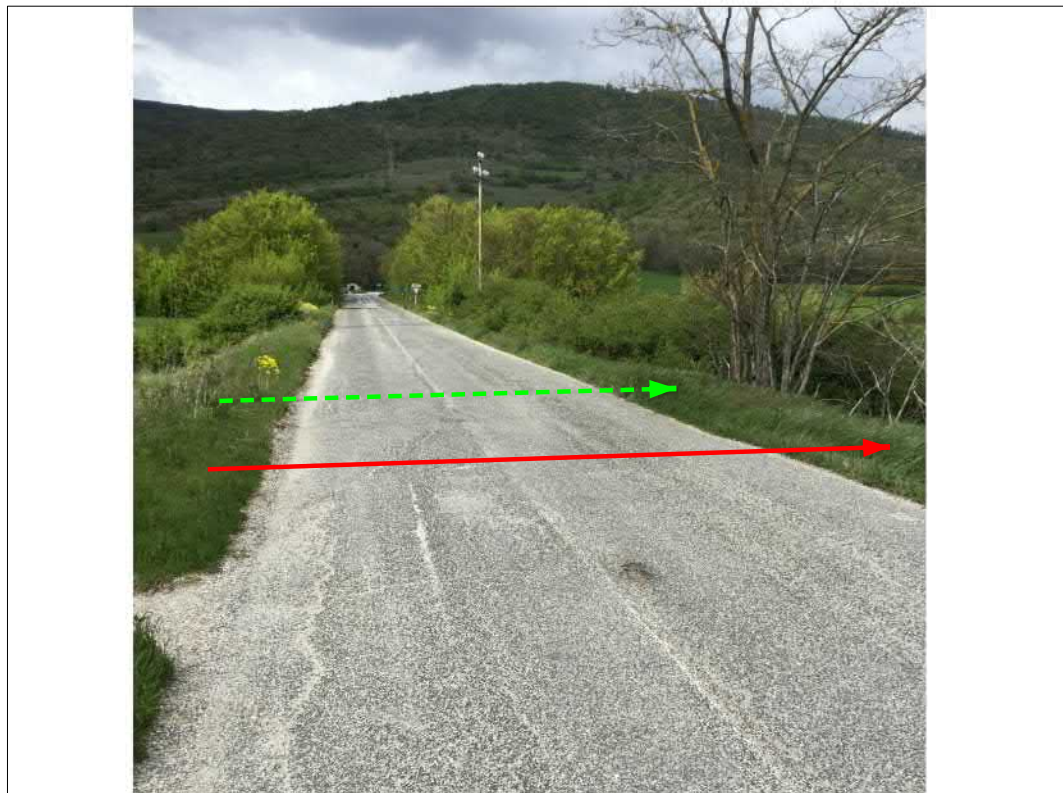
Inizio percorrenza piana di Navelli

FOTO n. 73

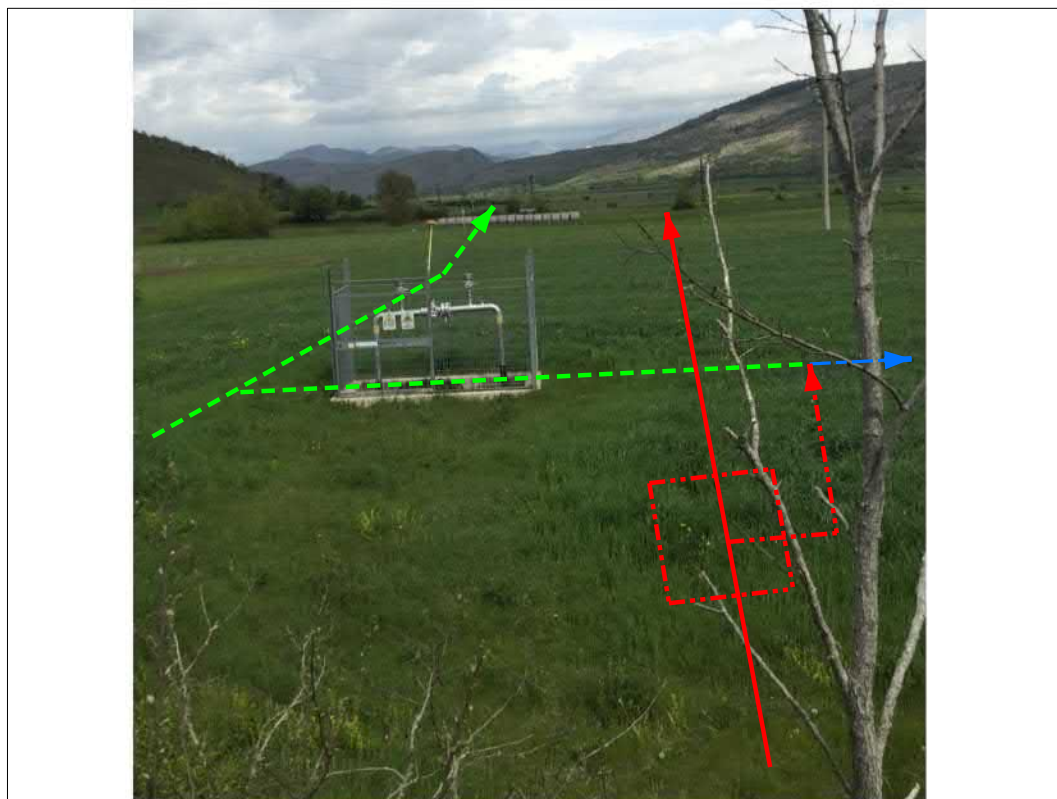


Ricollegamento PIL 204161


FOTO n. 74



Attraversamento strada comunale

FOTO n. 75

Percorrenza in prossimita' allacciamento Comune di Collepietro

FOTO n. 76


Percorrenza area agricola

FOTO n. 77



Attraversamento S.S. n.17


FOTO n. 78



Attraversamento fosso e strada comunale

Revisioni	00	01	02	03					
-----------	----	----	----	----	--	--	--	--	--

FOTO n. 79



Percorrenza area agricola

FOTO n. 80



Percorrenza area agricola Navelli

Il presente disegno e' di proprieta' aziendale - La Societa' tutelera' i propri diritti a termine di legge.

FOTO n. 81



PIDI 45430/11.1 da ricollegare

FOTO n. 82



Attraversamento strada comunale

Il presente disegno e' di proprieta' aziendale - La Societa' tutelera' i propri diritti a termine di legge.

Revisioni	00	01	02	03					
-----------	----	----	----	----	--	--	--	--	--

FOTO n. 83



Attraversamento S.P. n.8

FOTO n. 84



Attraversamento S.P. n.8

Il presente disegno e' di proprieta' aziendale - La Societa' tutelera' i propri diritti a termine di legge.

FOTO n. 85

Percorrenza area agricola Prata D'Ansidonia

FOTO n. 86

Attraversamento strada comunale

FOTO n. 87



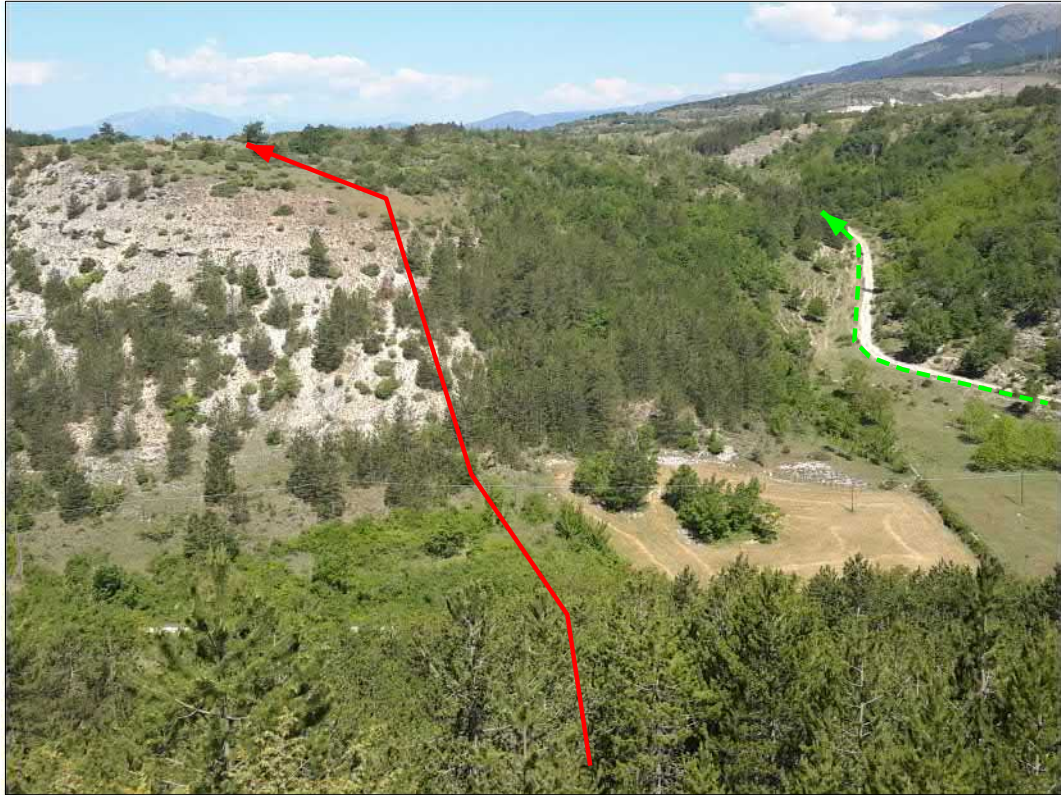
PIL comune Prata D'Ansidonia

FOTO n. 88



Ricollegamento allacciamento comune di Barisciano

FOTO n. 89



Attraversamento fosso Valle Inferno

FOTO n. 90



Percorrenza Colle Separa

Il presente disegno e' di proprieta' aziendale - La Societa' tutelera' i propri diritti a termine di legge.

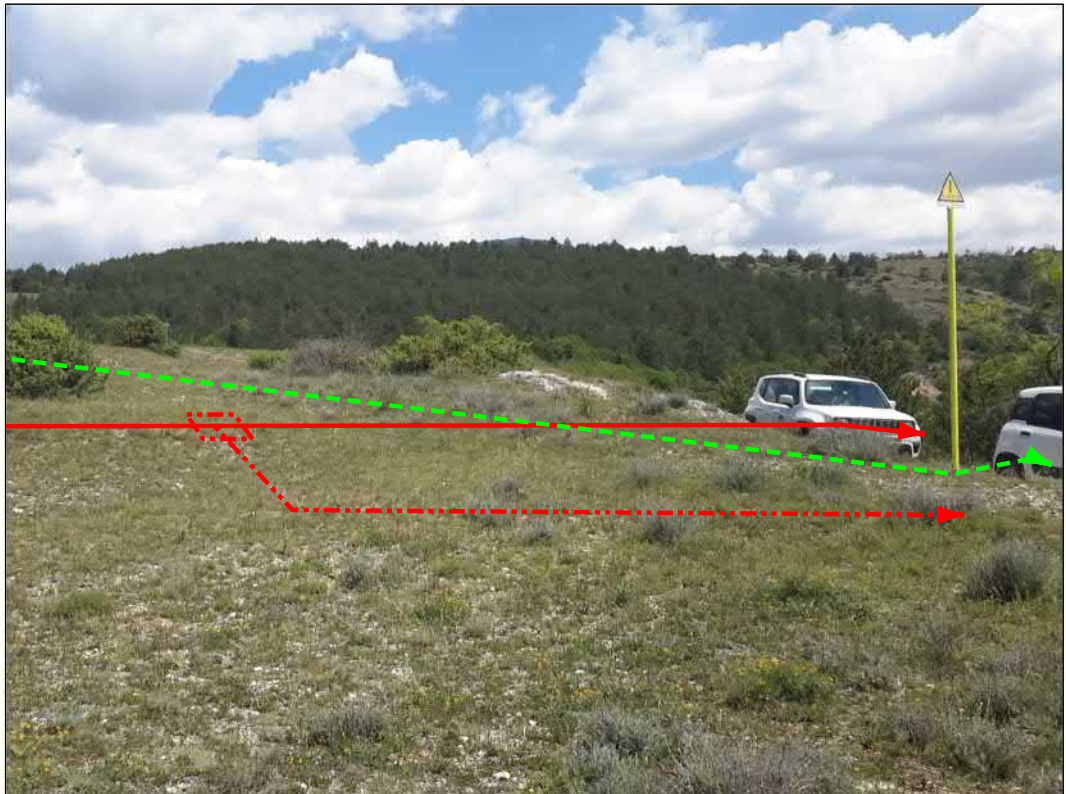
Il presente disegno e' di proprieta' aziendale - La Societa' tutelera' i propri diritti a termine di legge.

FOTO n. 91



Parallelismo in localita' "Mariale"

FOTO n. 92



PIDI comune Poggio Picenze

Revisioni	00	01	02	03					
-----------	----	----	----	----	--	--	--	--	--

FOTO n. 93



Attraversamento strada comunale

FOTO n. 94



Attraversamento strada comunale

Il presente disegno e' di proprieta' aziendale - La Societa' tutelera' i propri diritti a termine di legge.

FOTO n. 95



Ricollegamento allacciamento Poggio Picenze

FOTO n. 96



Attraversamento strada comunale

FOTO n. 97




Attraversamento fosso Valle Vedice

FOTO n. 98



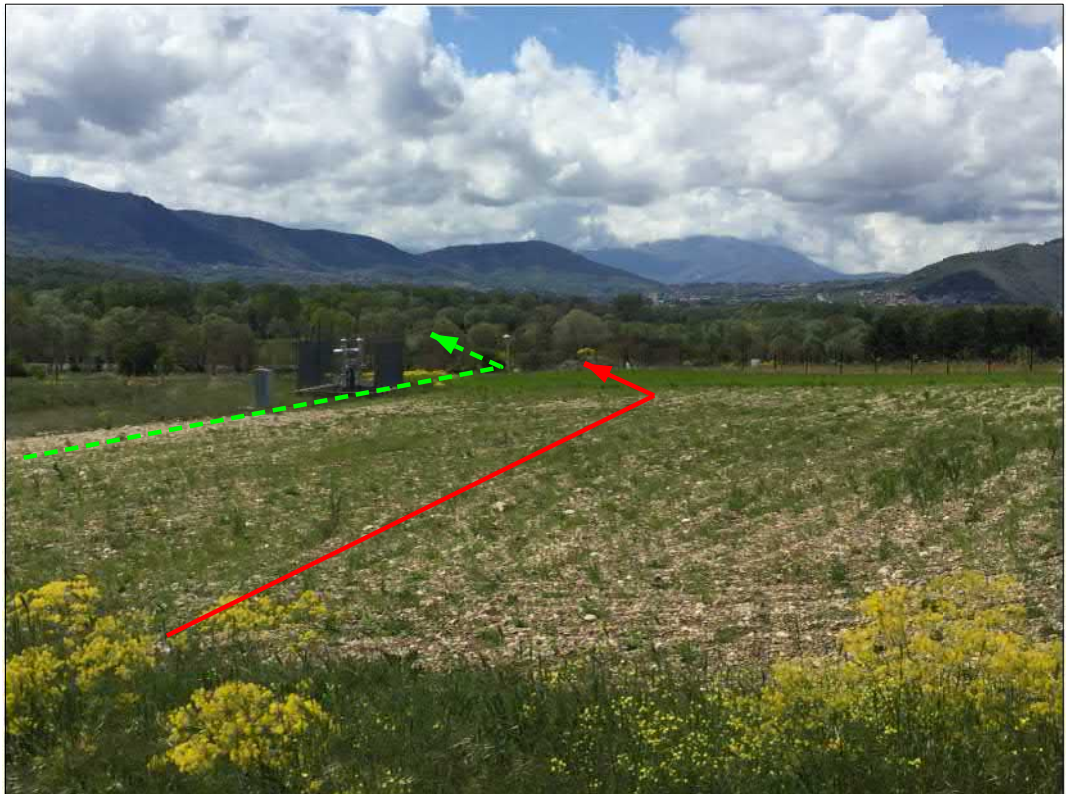
PIDI comune Barisciano localita' "Le Piane"

FOTO n. 99



Attraversamento strada comunale

FOTO n. 100



Percorrenza in prossimita' PIL 4543015 esistente

FOTO n. 101

Attraversamento S.S. n.261

FOTO n. 102

Attraversamento ferrovia

Revisioni	00	01	02	03					
-----------	----	----	----	----	--	--	--	--	--

FOTO n. 103



Percorrenza Loc. Via del Molino

FOTO n. 104



Attraversamento strada bianca

Il presente disegno e' di proprieta' aziendale - La Societa' tutelera' i propri diritti a termine di legge.

FOTO n. 105



Attraversamento strada bianca

FOTO n. 106



Attraversamento strada bianca e Canale


Revisioni	00	01	02	03					
-----------	----	----	----	----	--	--	--	--	--

FOTO n. 107



Attraversamento Canale

FOTO n. 108



Attraversamento strada comunale

Revisioni	00	01	02	03					
-----------	----	----	----	----	--	--	--	--	--

FOTO n. 109



PIDI 45430/16.1 da ricollegare

FOTO n. 110



Attraversamento fiume Aterno

FOTO n. 111



Attraversamento canale

FOTO n. 112



Attraversamento strada comunale

Revisioni	00	01	02	03				
-----------	----	----	----	----	--	--	--	--

FOTO n. 113



Attraversamento canale

FOTO n. 114



Attraversamento fosso Riaccio

FOTO n. 115

Attraversamento strada comunale

FOTO n. 116

Attraversamento canaletta in calcestruzzo

FOTO n. 117



Attraversamento S.P. n.36


FOTO n. 118



Attraversamento S.R. n.5 bis

FOTO n. 119

Attraversamento strada comunale

FOTO n. 120

Parallelismo precedente ricollegamento "variante Mausonia"

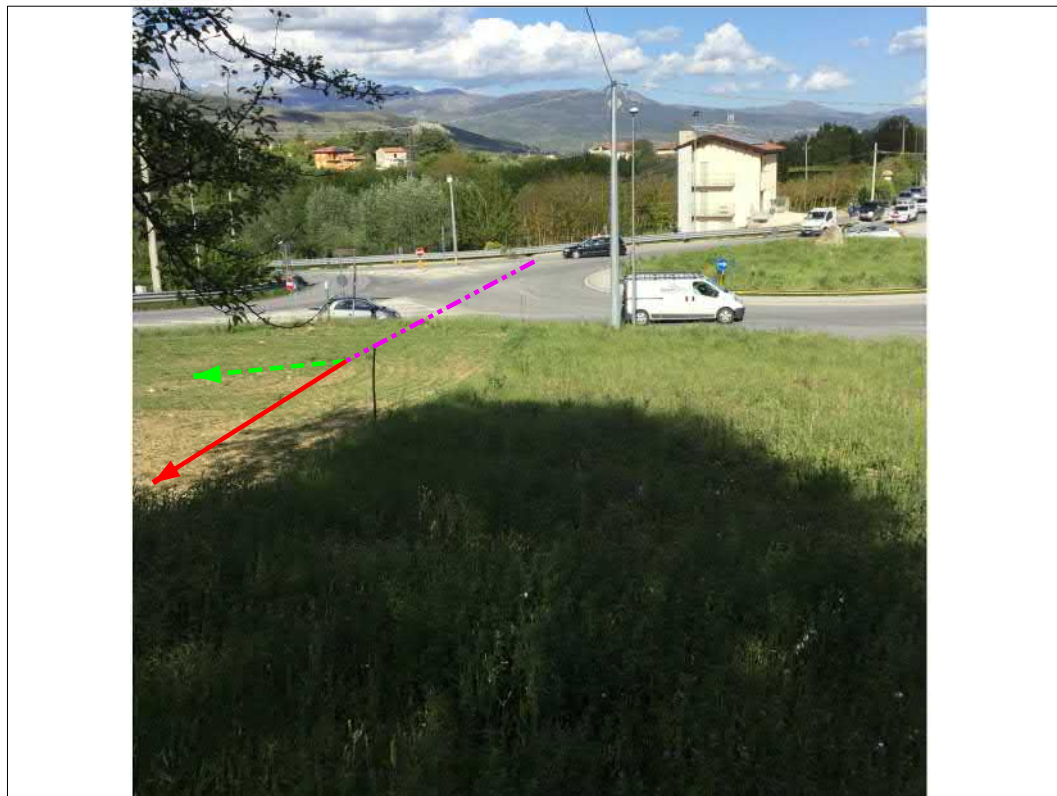
Revisioni	00	01	02	03				
-----------	----	----	----	----	--	--	--	--

FOTO n. 121



Ricollegamento "Variante Mausonia"

FOTO n. 122



Risalita da "Variante Mausonia"

FOTO n. 123

PIDI comune L'Aquila localita' "Maleubbia"

FOTO n. 124

Risolita verso Colle Roio

FOTO n. 125



Attraversamento S.R. n.615

FOTO n. 126



Discesa da "Colle Roio"

FOTO n. 127



Discesa da "Colle Roio"

FOTO n. 128



Attraversamento S.P. n.35

FOTO n. 129

Attraversamento S.S. n.615

FOTO n. 130

Particolare muretto a secco

FOTO n. 131



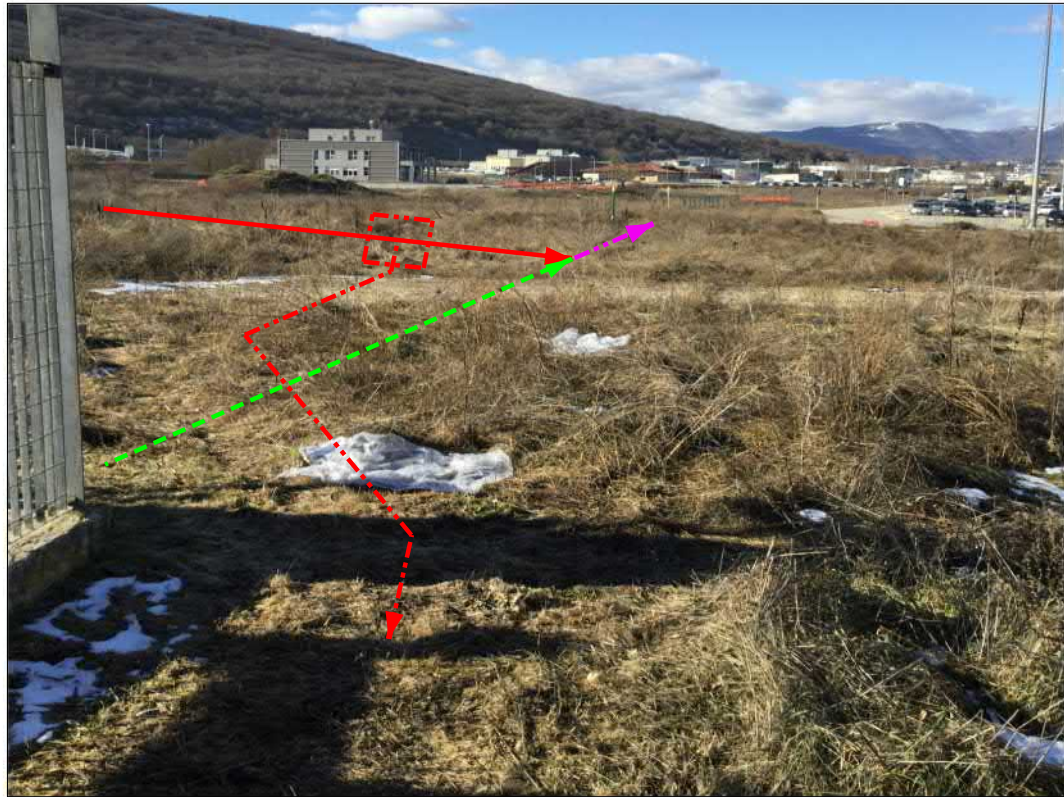
Discesa verso zona industriale "PILE"

FOTO n. 132



Arrivo zona industriale "PILE"

FOTO n. 133



PIDI comune L'Aquila localita' "Campo di PILE"

FOTO n. 134



Ricollegamento allacciamento OPTI.MES

Revisioni	00	01	02	03					
-----------	----	----	----	----	--	--	--	--	--

FOTO n. 135



Fine ricollegamento area "PILE"

FOTO n. 136



Attraversamento fosso Di Genzano

Revisioni	00	01	02	03					
-----------	----	----	----	----	--	--	--	--	--

FOTO n. 137



Attraversamento S.S. n.584

FOTO n. 138



Attraversamento strada comunale

Revisioni	00	01	02	03					
-----------	----	----	----	----	--	--	--	--	--

FOTO n. 139



Attraversamento Torrente Raio

FOTO n. 140



PIDI comune L'Aquila localita' "La Cirella"

FOTO n. 141




Attraversamento Torrente Raio

FOTO n. 142



Attraversamento strada comunale

FOTO n. 143



Ricoll. allacciamento comune de L'Aquila 4^ presa

FOTO n. 144



Attraversamento Torrente Raio

Il presente disegno e' di proprieta' aziendale - La Societa' tutelera' i propri diritti a termine di legge.

FOTO n. 145

attraversamento strada comunale

FOTO n. 146

Attraversamento S.S. n.17

FOTO n. 147




PIL comune di Scoppito, localita' "Piano di Civita"

FOTO n. 148



Attraversamento fosso Passaturo

FOTO n. 149

Attraversamento ferrovia e S.P. n.31

FOTO n. 150

Attraversamento strada comunale

FOTO n. 151

Attraversamento fosso Passaturo

FOTO n. 152

PIL comune Scoppito localita' "Civitatomassa"


Revisioni	00	01	02	03					
-----------	----	----	----	----	--	--	--	--	--

FOTO n. 153



Attraversamento ferrovia Sulmona – Terni

FOTO n. 154



PIDI comune di Scoppito, localita' "Sturabotte"

FOTO n. 155


Attraversamento il Fossato

FOTO n. 156

Attraversamento S.S. n.17

FOTO n. 157

Attraversamento fosso Impredadora

FOTO n. 158

Percorrenza fosso dell'Impredadora

Revisioni	00	01	02	03				
-----------	----	----	----	----	--	--	--	--

FOTO n. 159



Attraversamento fosso Impredadora

FOTO n. 160



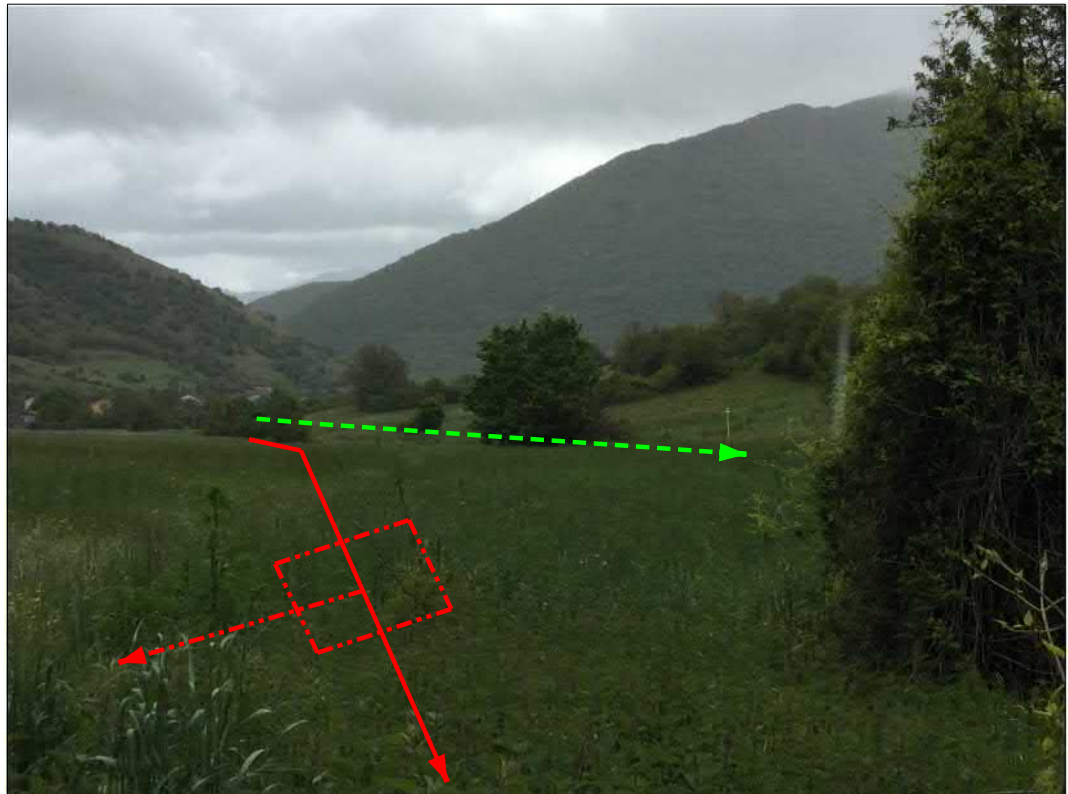
Attraversamento Fosso Cisterna

FOTO n. 161



Percorrenza area agricola

FOTO n. 162



Ricollegamento all.to comune di Scoppito 2^ presa


Il presente disegno e' di proprieta' aziendale - La Societa' tutelera' i propri diritti a termine di legge.

FOTO n. 163



Ricollegamento PIL 45430/20

FOTO n. 164



Percorrenza nei pressi del cimitero di Scoppito

FOTO n. 165




Microtunnel "Sella di Corno"

FOTO n. 166




Ricollegamento all.to comune di Scoppito 3^ presa

FOTO n. 167



PIL comune di Antrodoco localita' Colle Tranzi


FOTO n. 168



Parallelismo con tubazione esistente


Il presente disegno e' di proprieta' aziendale - La Societa' tutelera' i propri diritti a termine di legge.

FOTO n. 169



Imbocco microtunnel "Rocca di Corno"

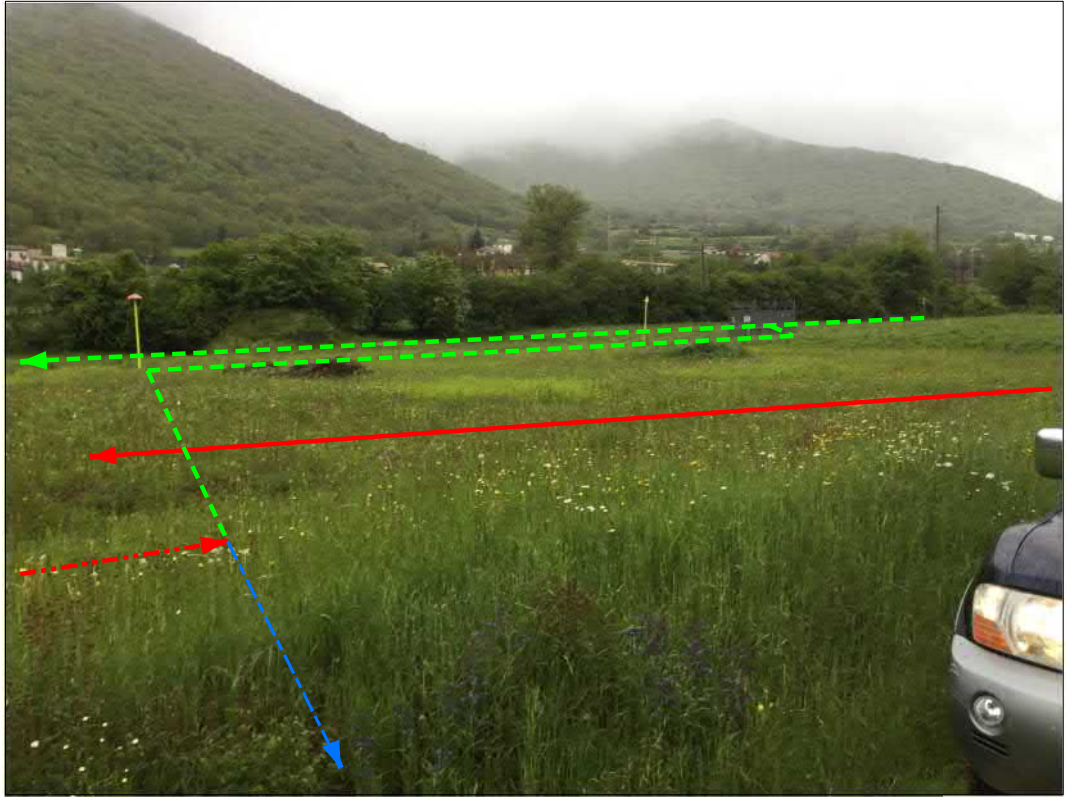
FOTO n. 170



Uscita microtunnel "Rocca di Corno"

Il presente disegno e' di proprieta' aziendale - La Societa' tutelera' i propri diritti a termine di legge.

FOTO n. 171



Ricollegamento all.to comune di Antrodoco 2^ presa

FOTO n. 172



Attraversamento S.S. n.17

FOTO n. 173



Risalita dopo attraversamento S.S. n.17

FOTO n. 174



Attraversamento fosso Valle Lunga

FOTO n. 175

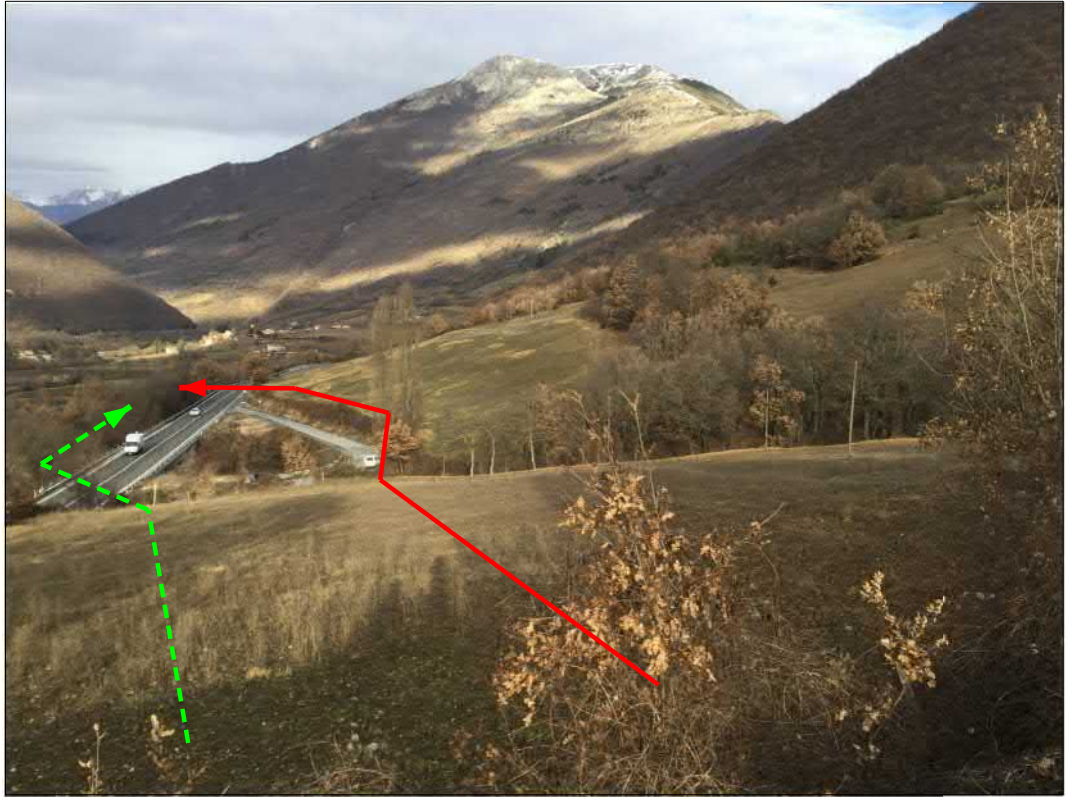
Attraversamento fosso Cipolla

FOTO n. 176

Attraversamento fosso

Revisioni	00	01	02	03				
-----------	----	----	----	----	--	--	--	--

FOTO n. 177



Attraversamento S.S. n.17

FOTO n. 178



Risalita verso il PIL esistente 45430/24.1

Il presente disegno e' di proprieta' aziendale - La Societa' tutelera' i propri diritti a termine di legge.

FOTO n. 179



Parallelismo con strada bianca

FOTO n. 180



Discesa verso PIL 45430/24.1 da ricollegare

FOTO n. 181

PIL 4543024.1 da ricollegare

FOTO n. 182

Discesa verso PIDI 4543026.1

FOTO n. 183



PIDI 45430/26.1 da ricollegare – all. Antrodoco III Presa

FOTO n. 184



Attraversamento Rio Rapelle

FOTO n. 185



Attraversamento strada comunale

FOTO n. 186



Attraversamento fosso Fonte Conca

Revisioni	00	01	02	03					
-----------	----	----	----	----	--	--	--	--	--

FOTO n. 187




Attraversamento fosso Della Fonte

FOTO n. 188



Attraversamento strada comunale

FOTO n. 189

PIDI comune Borgo Velino

FOTO n. 190

Ingresso microtunnel "Borgo Velino 1"

FOTO n. 191

Uscita microtunnel "Borgo Velino 1"

FOTO n. 192

Ingresso microtunnel "Borgo Velino 2"

FOTO n. 193



Attraversamento S.S. n.4

FOTO n. 194




Attraversamento fiume Velino

Il presente disegno e' di proprieta' aziendale - La Societa' tutelera' i propri diritti a termine di legge.

FOTO n. 195

PIL Castel Sant'Angelo localita' P.te S. Margherita

FOTO n. 196

PIL Castel Sant'Angelo localita' Ponte Alto

FOTO n. 203

Risalita Colle della Croce

FOTO n. 204

Disceda da Colle della Croce

Revisioni	00	01	02	03					
-----------	----	----	----	----	--	--	--	--	--

FOTO n. 199



Attaversamento strada comunale

FOTO n. 200



Attraversamento fosso Dei Peschi

Revisioni	00	01	02	03					
-----------	----	----	----	----	--	--	--	--	--

FOTO n. 201



Attraversamento strada comunale

FOTO n. 202



Attraversamento fosso Capoacqua

FOTO n. 203



Risalita Colle della Croce

FOTO n. 204



Disceda da Colle della Croce

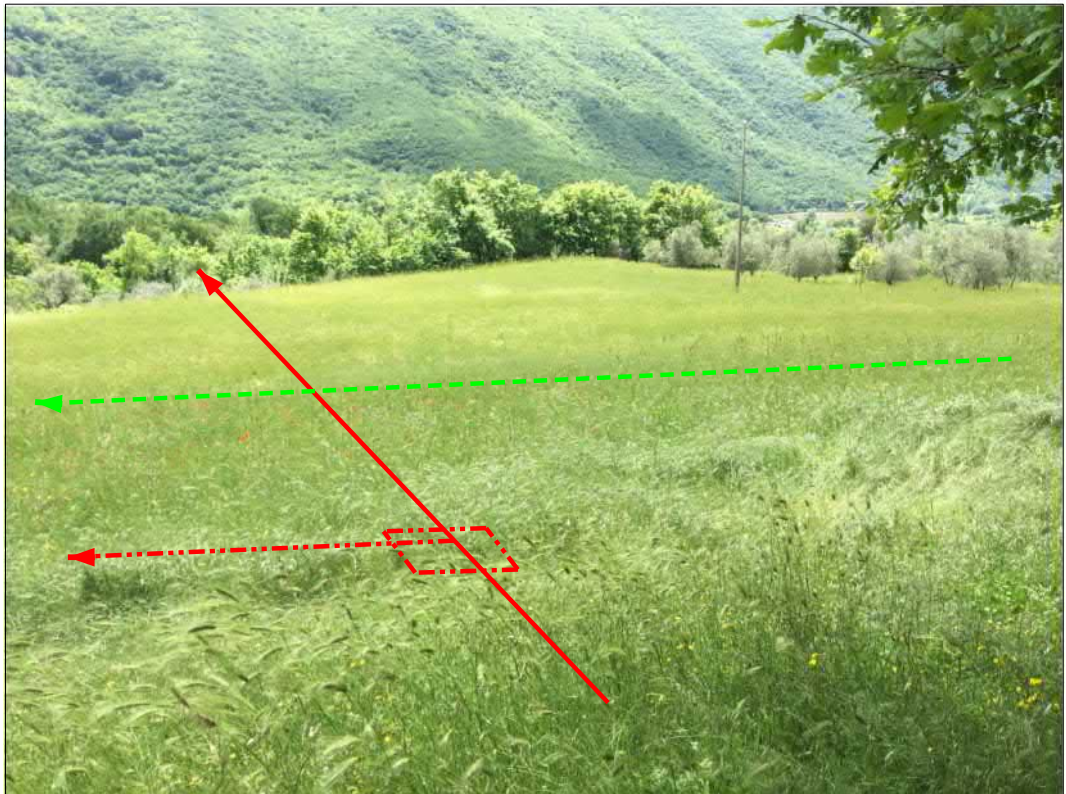
Il presente disegno e' di proprieta' aziendale - La Societa' tutelera' i propri diritti a termine di legge.

FOTO n. 205



Attraversamento strada comunale

FOTO n. 206



PIDI Castel Sant'Angelo

FOTO n. 207



Attraversamento strada comunale

FOTO n. 208



Microtunnel "Terme di Cotilia"

Il presente disegno e' di proprieta' aziendale - La Societa' tutelera' i propri diritti a termine di legge.

FOTO n. 209




Attraversamento S.S. n.4

FOTO n. 210



Attraversamento ferrovia Sulmona - Terni

FOTO n. 211

PIL comune Castel Sant'Angelo localita' "Casa Venga"

FOTO n. 212

Attraversamento fiume Velino

Revisioni	00	01	02	03					
-----------	----	----	----	----	--	--	--	--	--

FOTO n. 213



Attraversamento fosso Acqua Sulfurea

FOTO n. 214



Attraversamento fosso Acqua Sulfurea

FOTO n. 215

Attraversamento fiume Velino

FOTO n. 216

PIL comune Castel Sant'Angelo localita' "Quadrella"

FOTO n. 217



Attraversamento ferrovia Sulmona – Terni

FOTO n. 218



Attraversamento fosso

Revisioni	00	01	02	03					
-----------	----	----	----	----	--	--	--	--	--

FOTO n. 219



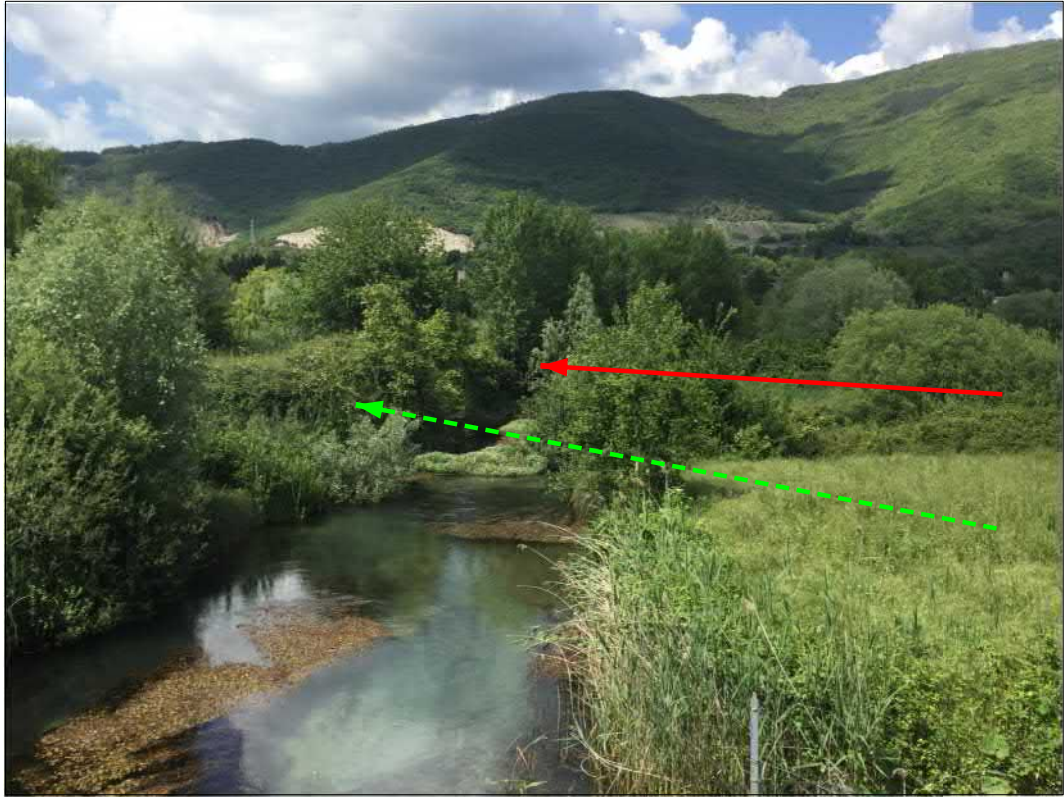
Variante "Terme di Cotilia" da ricollegare

FOTO n. 220



Attraversamento canale irriguo

FOTO n. 221



Attraversamento canale irriguo

FOTO n. 222



Attraversamento strada comunale

FOTO n. 223



Attraversamento fosso

FOTO n. 224




PIL comune Cittaducale localita' "Villaggio Cotilia"

FOTO n. 225

Attraversamento fiume Velino

FOTO n. 226

PIL comune Cittaducale localita' "Colle Mevi"

FOTO n. 227

Uscita TOC attraversamento fiume Velino

FOTO n. 228

Percorrenza lungo Canale di Scarico Societa' Terni

Revisioni	00	01	02	03					
-----------	----	----	----	----	--	--	--	--	--

FOTO n. 229



Ricollegamento attraversamento fiume Velino

FOTO n. 230




Ricollegamento PIDI 45430/30.1

FOTO n. 231



Attraversamento Canale di Scarico Societa' Terni tramite TOC

FOTO n. 232




Attraverso strada comunale

FOTO n. 233



Attraversamento fiume Salto


FOTO n. 234



Attraversamento fosso Valle Lenta

Revisioni	00	01	02	03					
-----------	----	----	----	----	--	--	--	--	--

FOTO n. 235




Area cantiere TOC "Fiume Salto"

FOTO n. 236

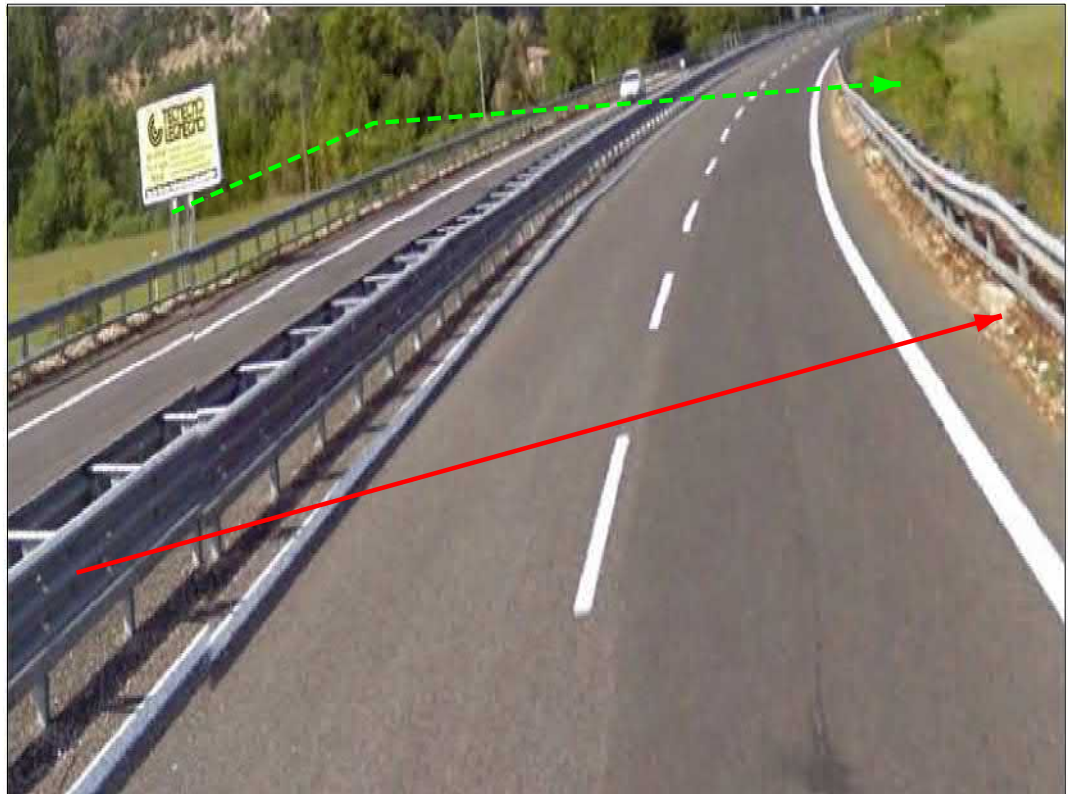


Attraversamento Canale di Scarico Societa' Terni tramite TOC

Il presente disegno e' di proprieta' aziendale - La Societa' tutelera' i propri diritti a termine di legge.

FOTO n. 237

Attraversamento fiume Velino

FOTO n. 238

Attraversamento S.S. n.4

FOTO n. 239

PIDI comune di Rieti

FOTO n. 240


Attraversamento S.S. n.4

FOTO n. 241



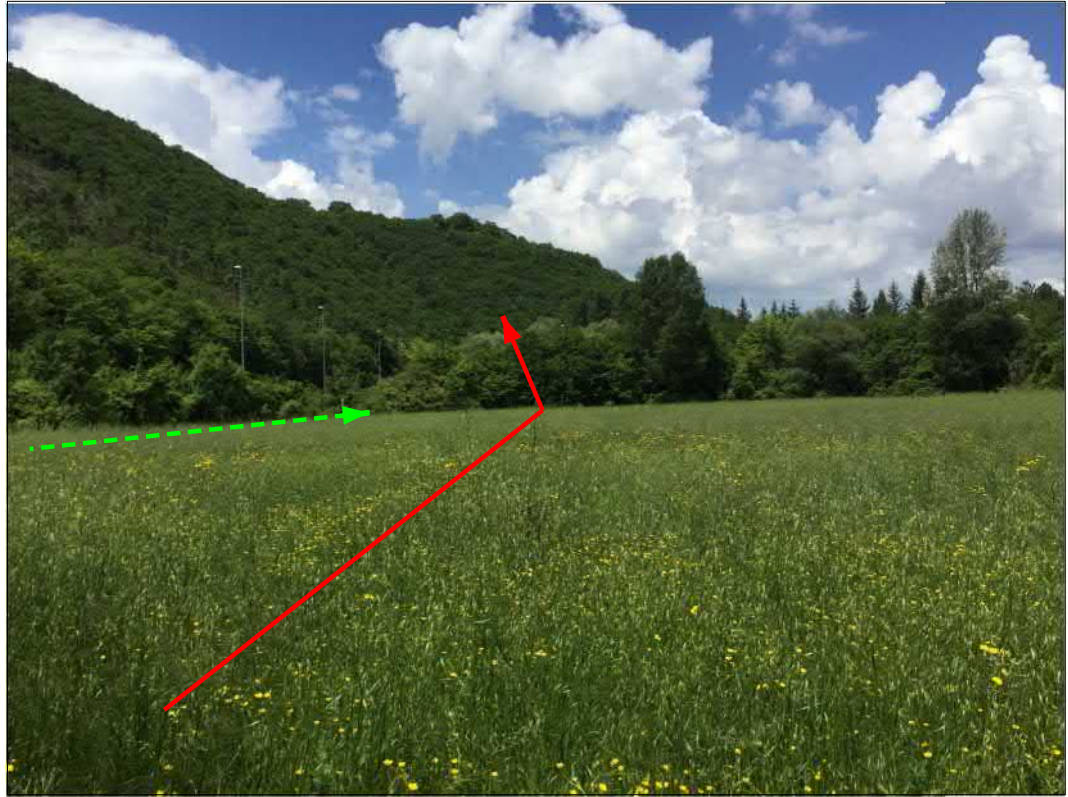
Attraversamento svincolo S.S. n.4

FOTO n. 242




Attraversamento fiume Velino tramite TOC

FOTO n. 243



Ingresso microtunnel "Rieti"

FOTO n. 244



Uscita microtunnel "Rieti"

FOTO n. 245

Attraversamento S.P. n.31

FOTO n. 246


Attraversamento fiume Turano

FOTO n. 247



Attraversamento fiume Turano

FOTO n. 248



Posizione nuova trappola