

Il presente disegno e' di proprieta' aziendale - La Societa' tutelera' i propri diritti a termine di legge.



COROGRAFIA Scala 1:500.000

Dott. ALLEGRUCCI ALESSANDRO
 n. 561 ALBO
 Marche



Dott. Ing. PAOLO ZANNIER
 INGEGNERI PROV. PESARO-RIMINI
 A1679

INDICE	DATA	REVISIONI	ELABORATO	VERIFICATO	APPROVATO
02	31.05.24	EMISSIONE PER INTEGRAZIONI TER	DEL VECCHIO	CECCONI	CAPRIOTTI
01	31.03.21	RIEMISSIONE	MARCHETTI	CECCONI	CAPRIOTTI
00	20.02.20	EMISSIONE	PASQUINI	CECCONI	CAPRIOTTI

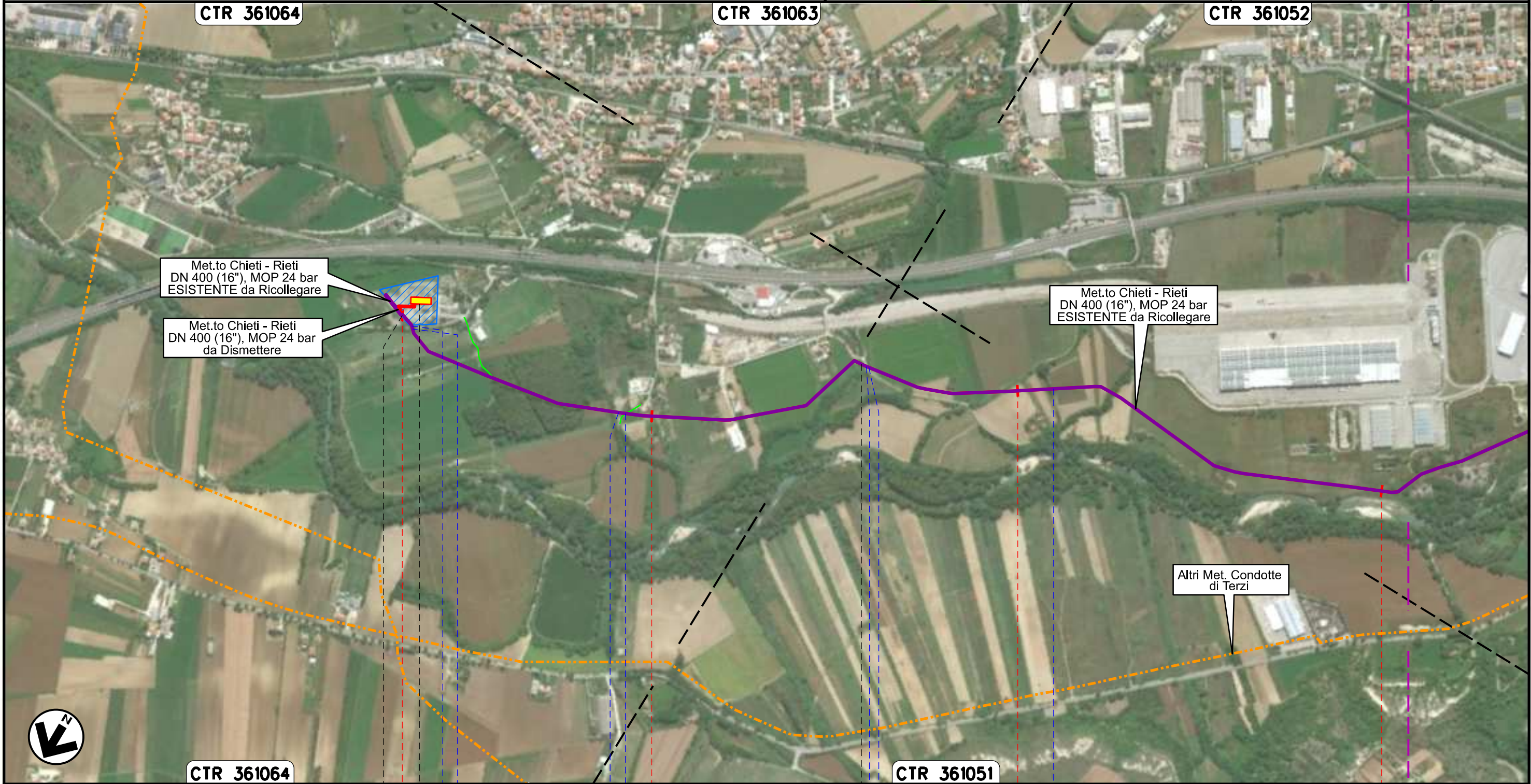
		Dis. PG-AFSZ-131								
		Fg. 1 di 35								
Rifacimento MET.TO CHIETI - RIETI DN 400 (16"), DP 24 bar		Comm. NR /19094								
		<table border="1"> <tr> <td>INDICE</td> <td>00</td> <td>01</td> <td>02</td> <td></td> <td></td> <td></td> <td></td> <td></td> <td></td> </tr> </table>	INDICE	00	01	02				
INDICE	00	01	02							
AEROFOTOGRAMMETRIA CON AREE NATURA 2000		Scala 1:10000								
		Sostituisce il								
		Sostituito dal								

Rifacimento MET.TO CHIETI - RIETI
DN 400 (16"), DP 24 bar

AEROFOTOGRAMMETRIA CON AREE NATURA 2000

02	31.05.24	EMISSIONE PER INTEGRAZIONI TER	SEBASTIANELLI	CECCONI	CAPRIOTTI	Foglio 2 di 35	
01	31.03.21	RIEMISSIONE	MARCHETTI	CECCONI	CAPRIOTTI		
INDICE	DATA	R E V I S I O N I			ELABORATO	VERIFICATO	APPROVATO
						Dis. PG-AFSZ-131	
						Comm. NR /19094	
						Scala 1:10000	

Il presente disegno e' di proprieta' aziendale - La Societa' tutelera' i propri diritti a termine di legge.



CTR 361064 0+000 1 2 3 CTR 361051

CHIETI	CHIETI	CHIETI	MANOPPELLO	PESCARA
Punto Tie-in km 0+000	Stazione L/R Brecciarola km 0+200	Fosso Taverna	Fosso Calabrese	
Strada Comunale	Fosso	Strada Comunale	Strada Comunale	Strada Comunale

Tratto 1: 88 m Tratto 2: 3622 m

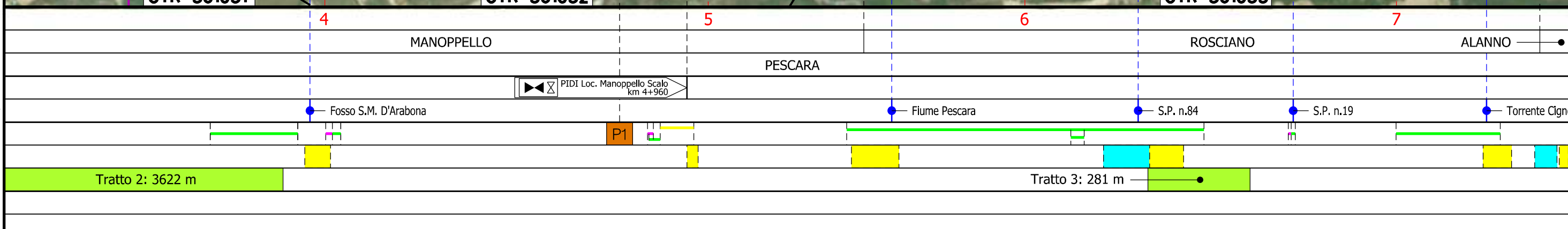
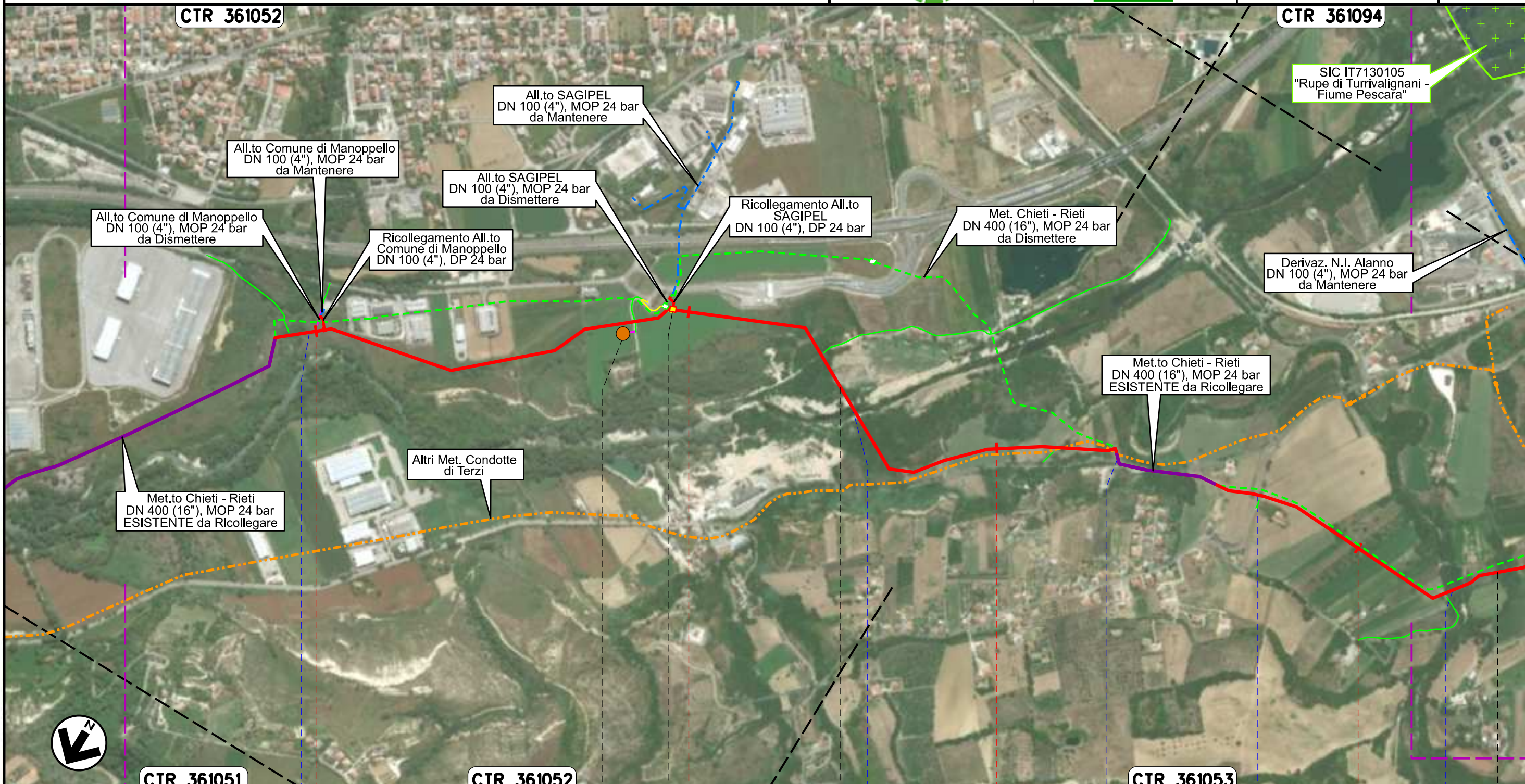
Rifacimento MET.TO CHIETI - RIETI
DN 400 (16"), DP 24 bar

AEROFOTOGRAMMETRIA CON AREE NATURA 2000

02	31.05.24	EMISSIONE PER INTEGRAZIONI TER	SEBASTIANELLI	CECCONI	CAPRIOTTI	Foglio 3 di 35 Scala 1:10000
01	31.03.21	RIEMISSIONE	MARCHETTI	CECCONI	CAPRIOTTI	
INDICE	DATA	R E V I S I O N I	ELABORATO	VERIFICATO	APPROVATO	
			Dis. PG-AFSZ-131			
			Comm. NR /19094			



Il presente disegno e' di proprieta' aziendale - La Societa' tutelera' i propri diritti a termine di legge.



Rifacimento MET.TO CHIETI - RIETI
DN 400 (16"), DP 24 bar

02	31.05.24	EMISSIONE PER INTEGRAZIONI TER	SEBASTIANELLI	CECCONI	CAPRIOTTI	Foglio 4 di 35 Scala 1:10000
01	31.03.21	RIEMISSIONE	MARCHETTI	CECCONI	CAPRIOTTI	
INDICE	DATA	R E V I S I O N I	ELABORATO	VERIFICATO	APPROVATO	
			Dis. PG-AFSZ-131			
			Comm. NR /19094			

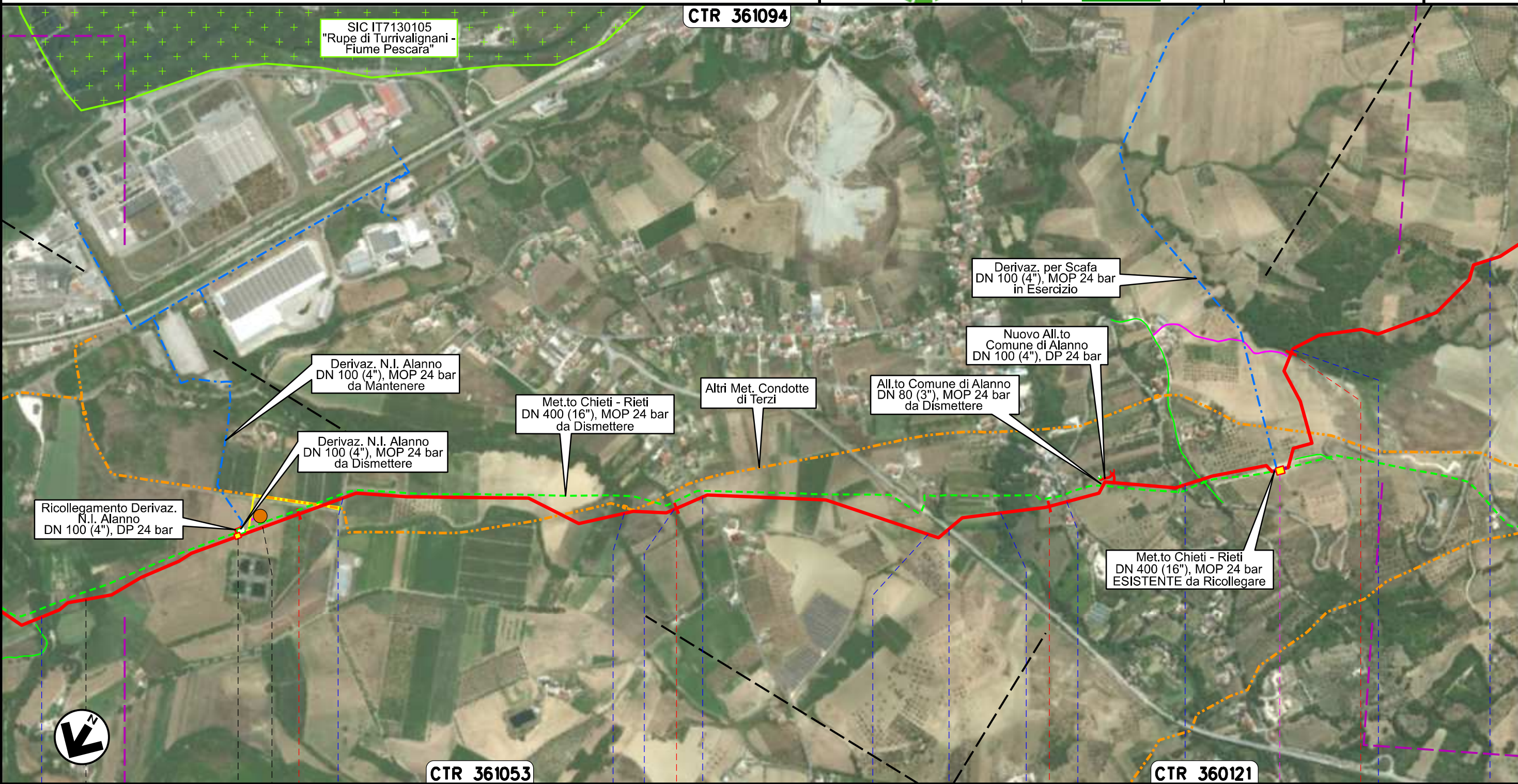
AEROFOTOGRAMMETRIA CON AREE NATURA 2000



CTR 361094

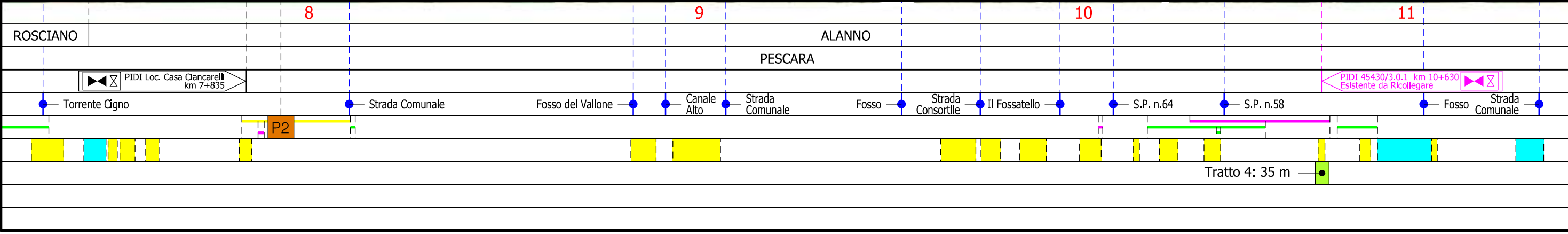
SIC IT7130105
"Rupe di Turrialignani -
Fiume Pescara"

Il presente disegno e' di proprieta' aziendale - La Societa' tutelera' i propri diritti a termine di legge.



CTR 361053

CTR 360121

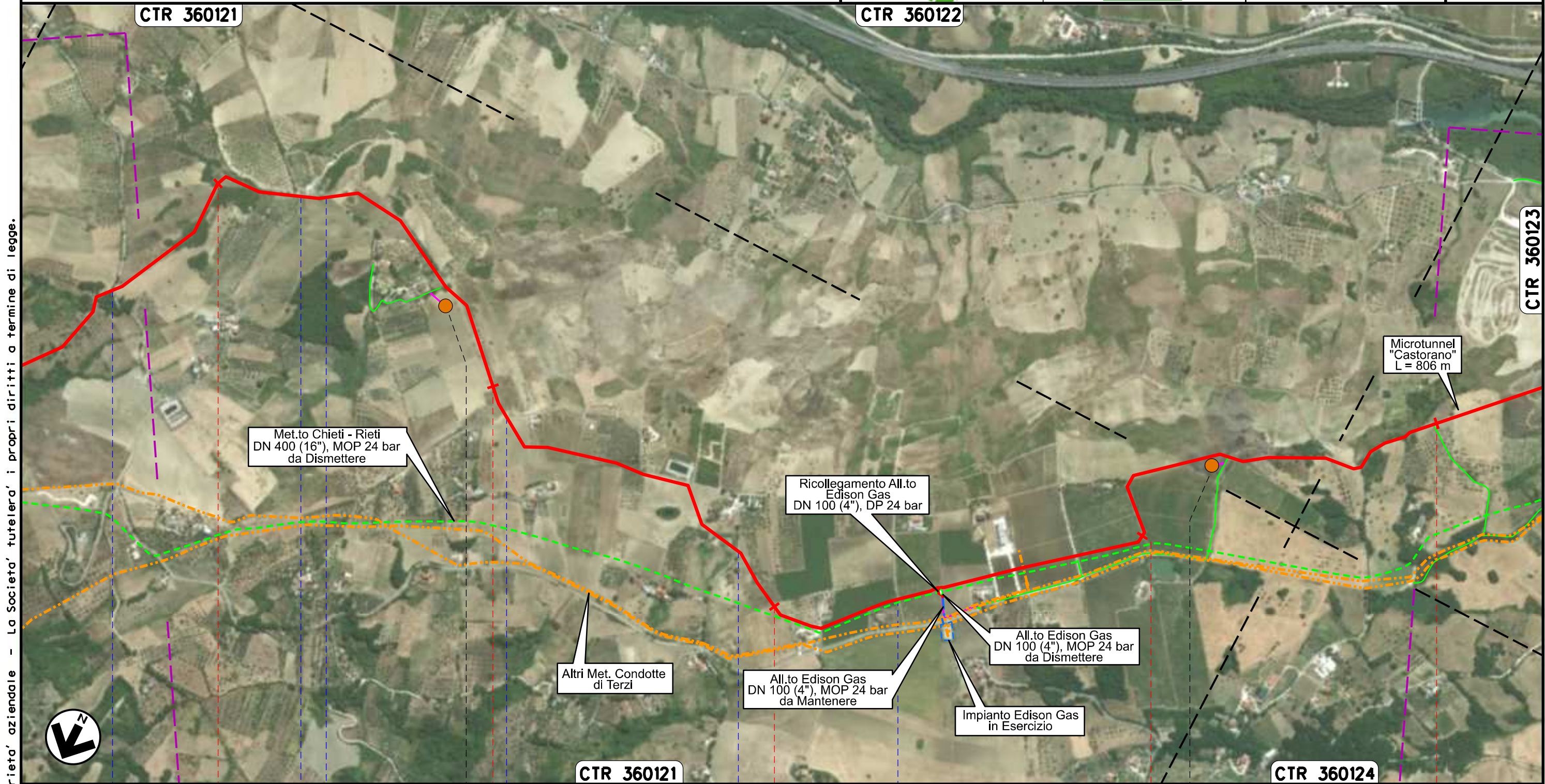


Rifacimento MET.TO CHIETI - RIETI
DN 400 (16"), DP 24 bar

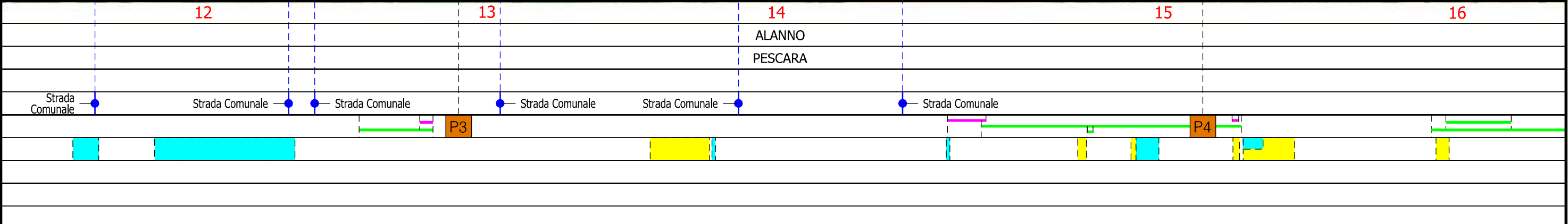
AEROFOTOGRAMMETRIA CON AREE NATURA 2000

02	31.05.24	EMISSIONE PER INTEGRAZIONI TER	SEBASTIANELLI	CECCONI	CAPRIOTTI
01	31.03.21	RIEMISSIONE	MARCHETTI	CECCONI	CAPRIOTTI
INDICE	DATA	R E V I S I O N I			
			ELABORATO	VERIFICATO	APPROVATO
			Dis. PG-AFSZ-131		
			Comm. NR /19094		

Foglio
5
di 35
Scala
1:10000



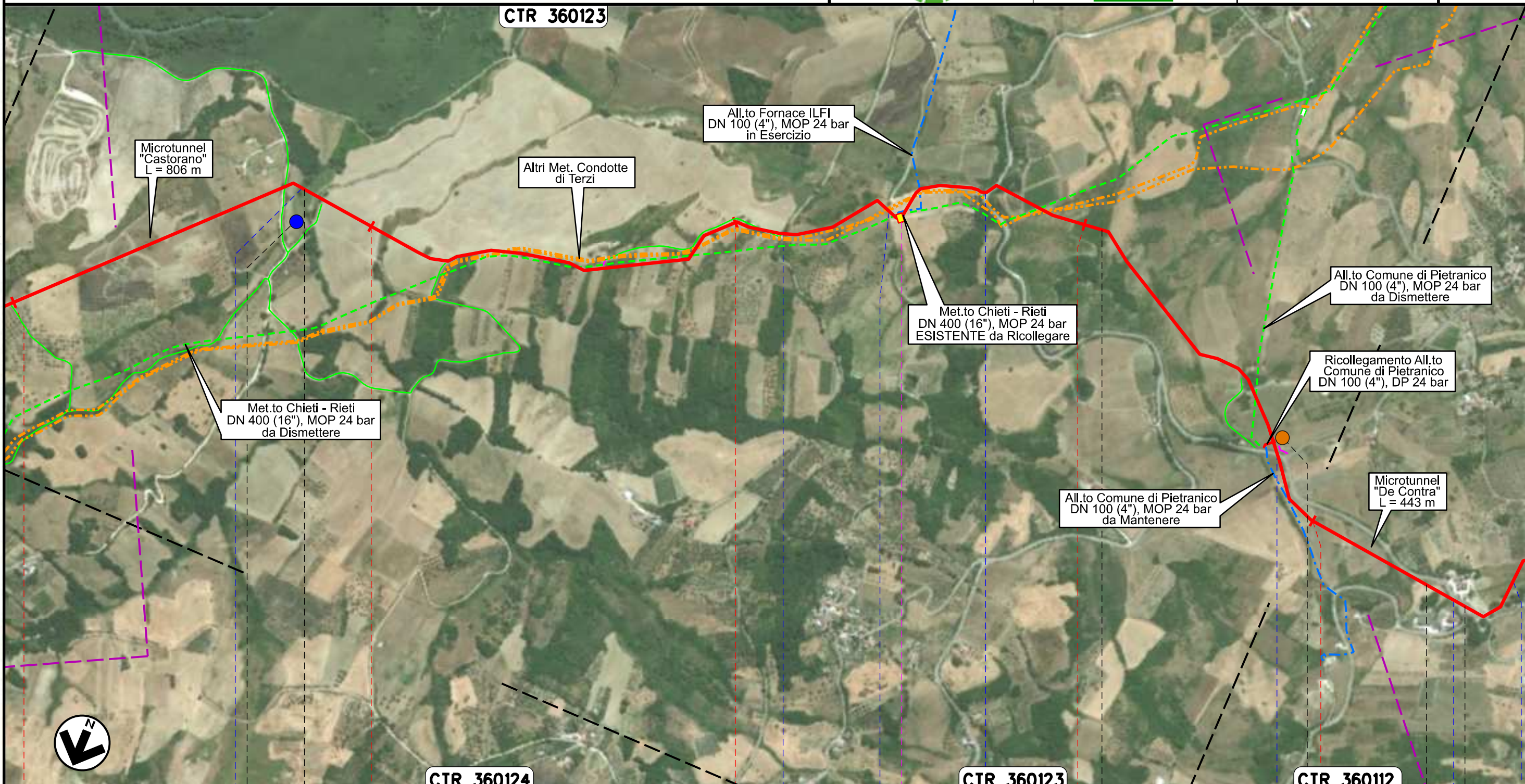
Il presente disegno e' di proprieta' aziendale - La Societa' tutelera' i propri diritti a termine di legge.



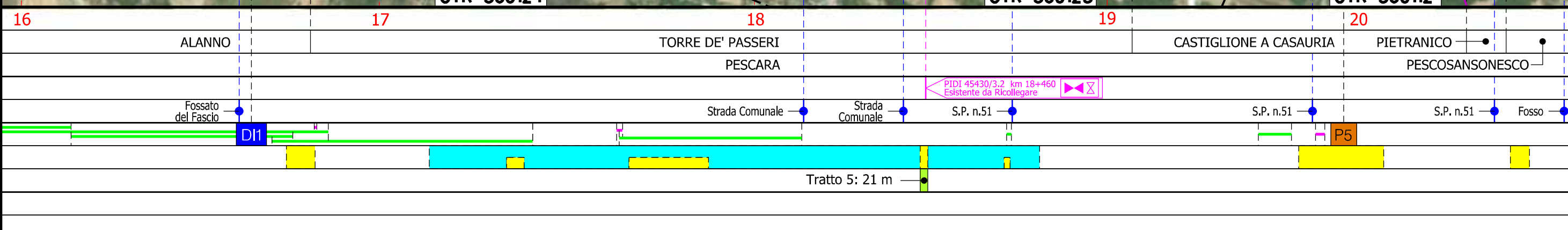
Rifacimento MET.TO CHIETI - RIETI
DN 400 (16"), DP 24 bar

AEROFOTOGRAMMETRIA CON AREE NATURA 2000

02	31.05.24	EMISSIONE PER INTEGRAZIONI TER	SEBASTIANELLI	CECCONI	CAPRIOTTI	Foglio 6 di 35 Scala 1:10000
01	31.03.21	RIEMISSIONE	MARCHETTI	CECCONI	CAPRIOTTI	
INDICE	DATA	R E V I S I O N I	ELABORATO	VERIFICATO	APPROVATO	
			Dis. PG-AFSZ-131			
			Comm. NR /19094			



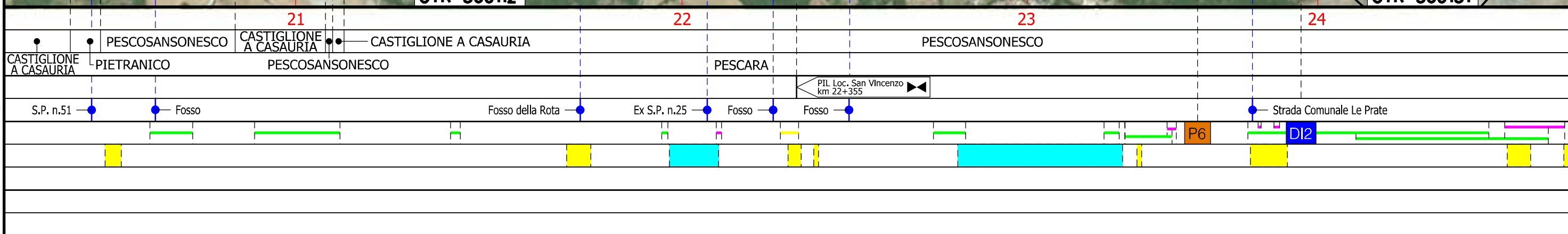
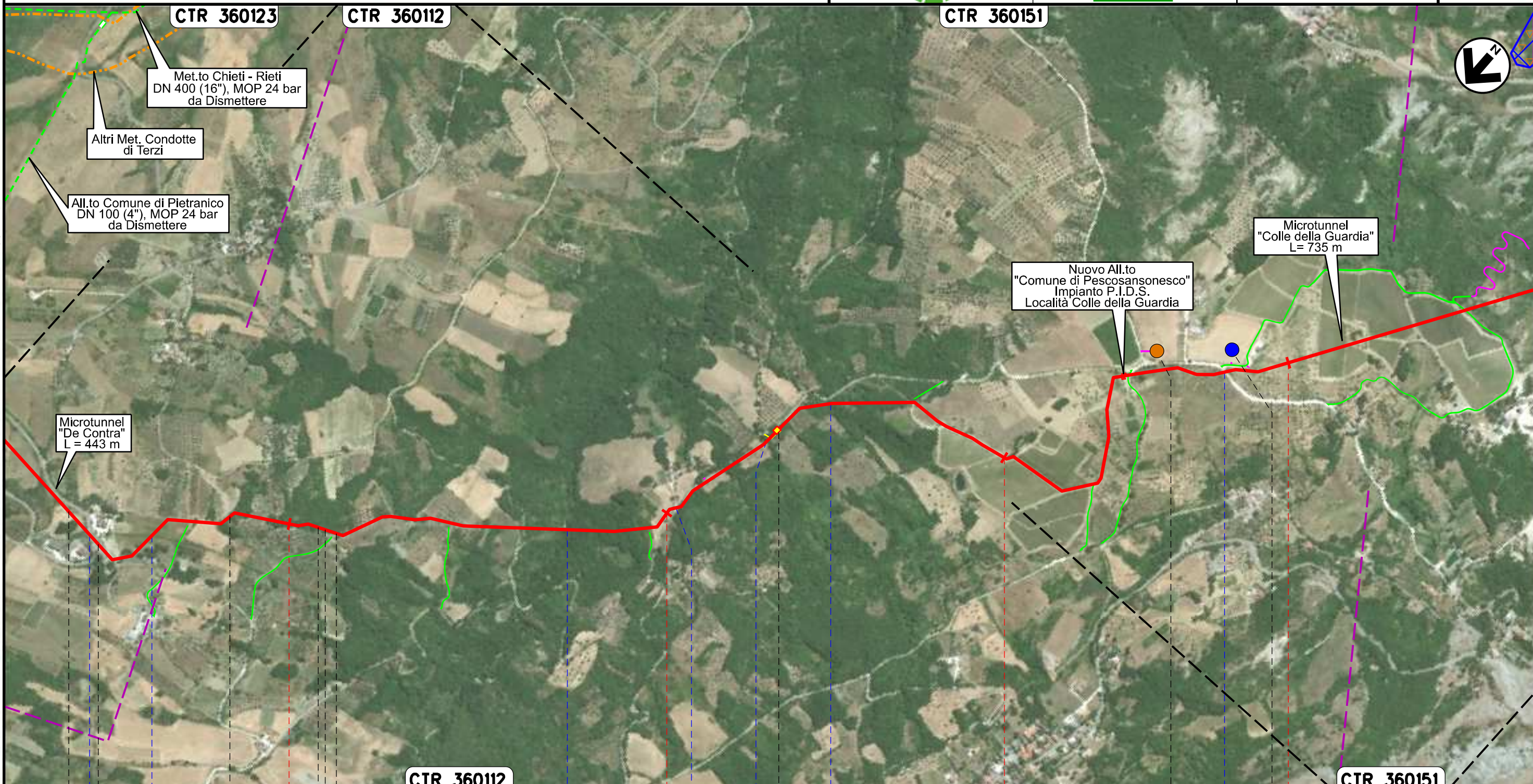
Il presente disegno e' di proprieta' aziendale - La Societa' tutelera' i propri diritti a termine di legge.



Rifacimento MET.TO CHIETI - RIETI
DN 400 (16"), DP 24 bar

02	31.05.24	EMISSIONE PER INTEGRAZIONI TER	SEBASTIANELLI	CECCONI	CAPRIOTTI	Foglio 7 di 35	
01	31.03.21	RIEMISSIONE	MARCHETTI	CECCONI	CAPRIOTTI		
INDICE	DATA	R E V I S I O N I			ELABORATO	VERIFICATO	APPROVATO
		snam		Enereco		Dis. PG-AFSZ-131	
						Comm. NR /19094	
						Scala 1:10000	

AEROFOTOGRAMMETRIA CON AREE NATURA 2000

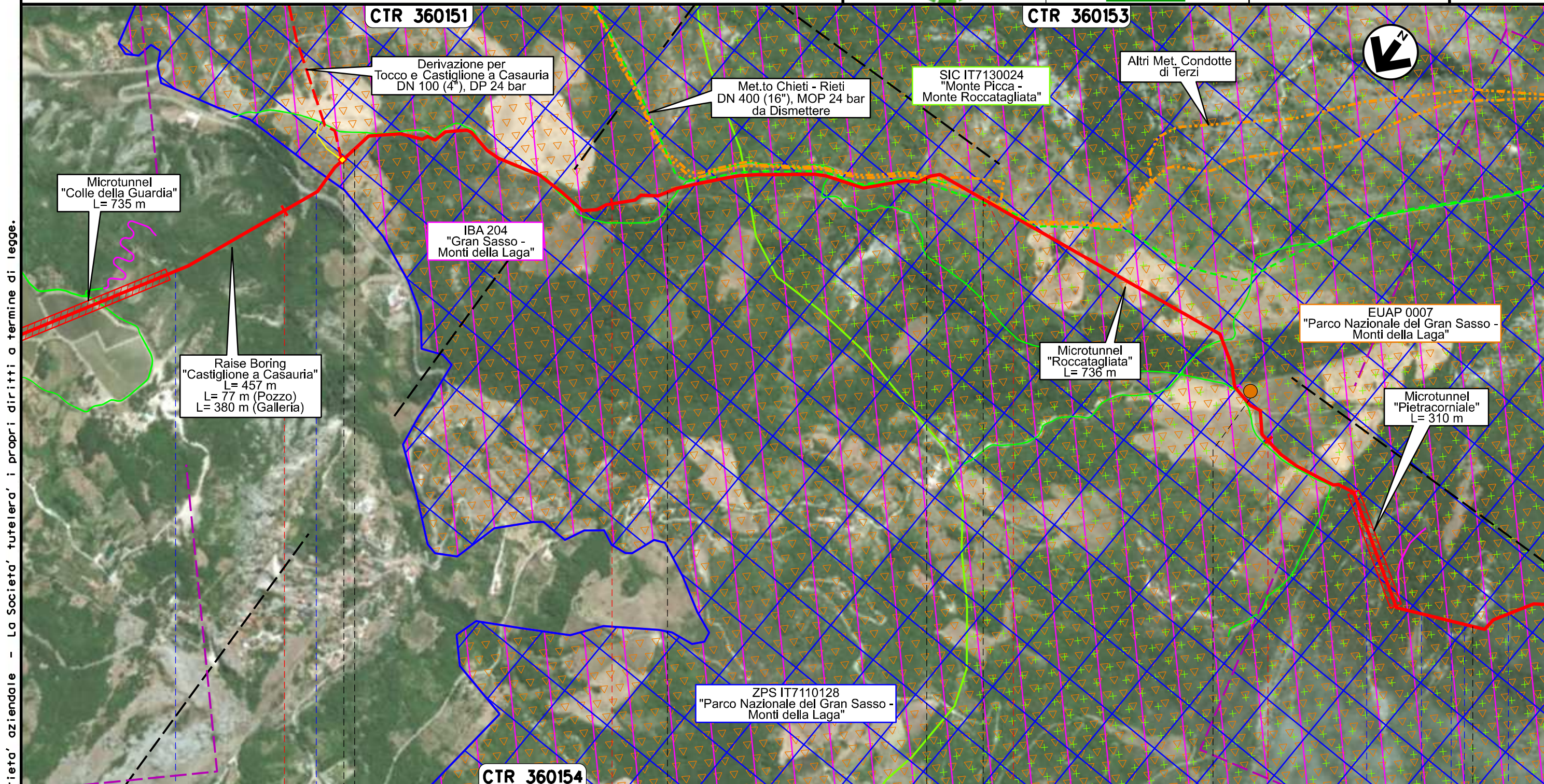


Il presente disegno e' di proprieta' aziendale - La Societa' tutelera' i propri diritti a termine di legge.


Rifacimento MET.TO CHIETI - RIETI
DN 400 (16"), DP 24 bar

02	31.05.24	EMISSIONE PER INTEGRAZIONI TER	SEBASTIANELLI	CECCONI	CAPRIOTTI	Foglio 8 di 35 Scala 1:10000
01	31.03.21	RIEMISSIONE	MARCHETTI	CECCONI	CAPRIOTTI	
INDICE	DATA	R E V I S I O N I	ELABORATO	VERIFICATO	APPROVATO	
			Dis. PG-AFSZ-131			
			Comm. NR /19094			

AEROFOTOGRAMMETRIA CON AREE NATURA 2000



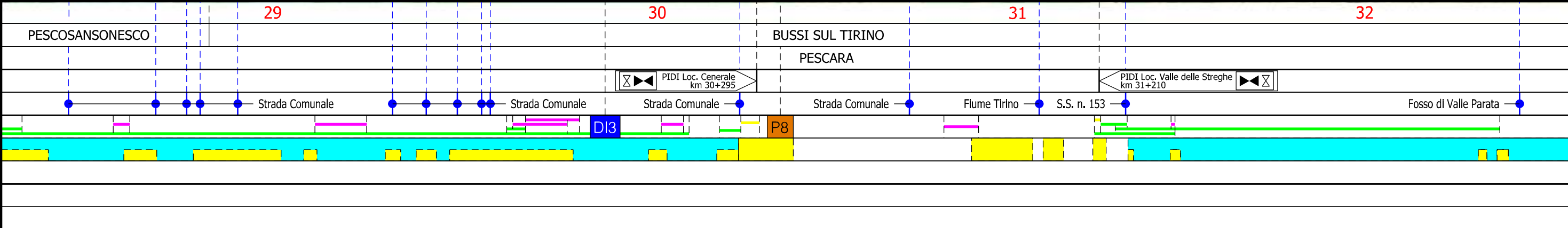
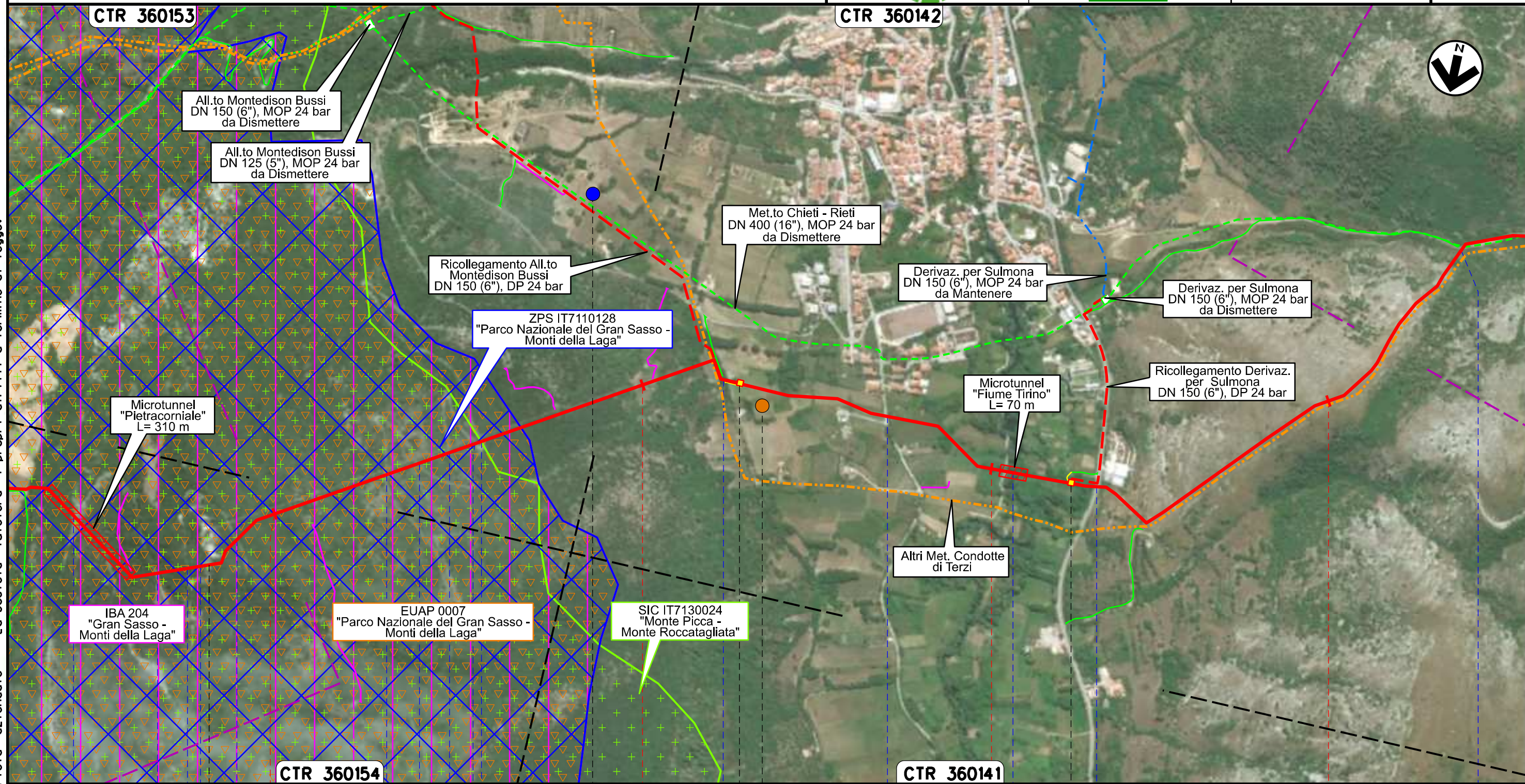
Il presente disegno e' di proprieta' aziendale - La Societa' tutelera' i propri diritti a termine di legge.



Rifacimento MET.TO CHIETI - RIETI
DN 400 (16"), DP 24 bar

02	31.05.24	EMISSIONE PER INTEGRAZIONI TER	SEBASTIANELLI	CECCONI	CAPRIOTTI	Foglio 9 di 35 Scala 1:10000
01	31.03.21	RIEMMISSIONE	MARCHETTI	CECCONI	CAPRIOTTI	
INDICE	DATA	R E V I S I O N I	ELABORATO	VERIFICATO	APPROVATO	
			Dis. PG-AFSZ-131			
			Comm. NR /19094			

AEROFOTOGRAMMETRIA CON AREE NATURA 2000

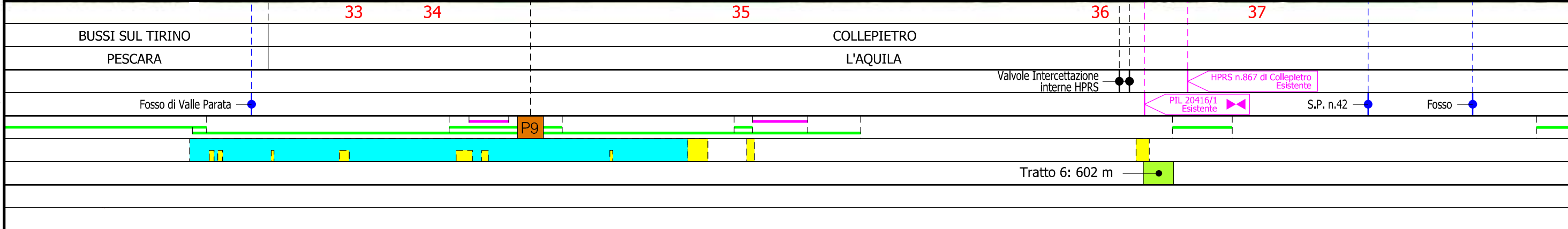
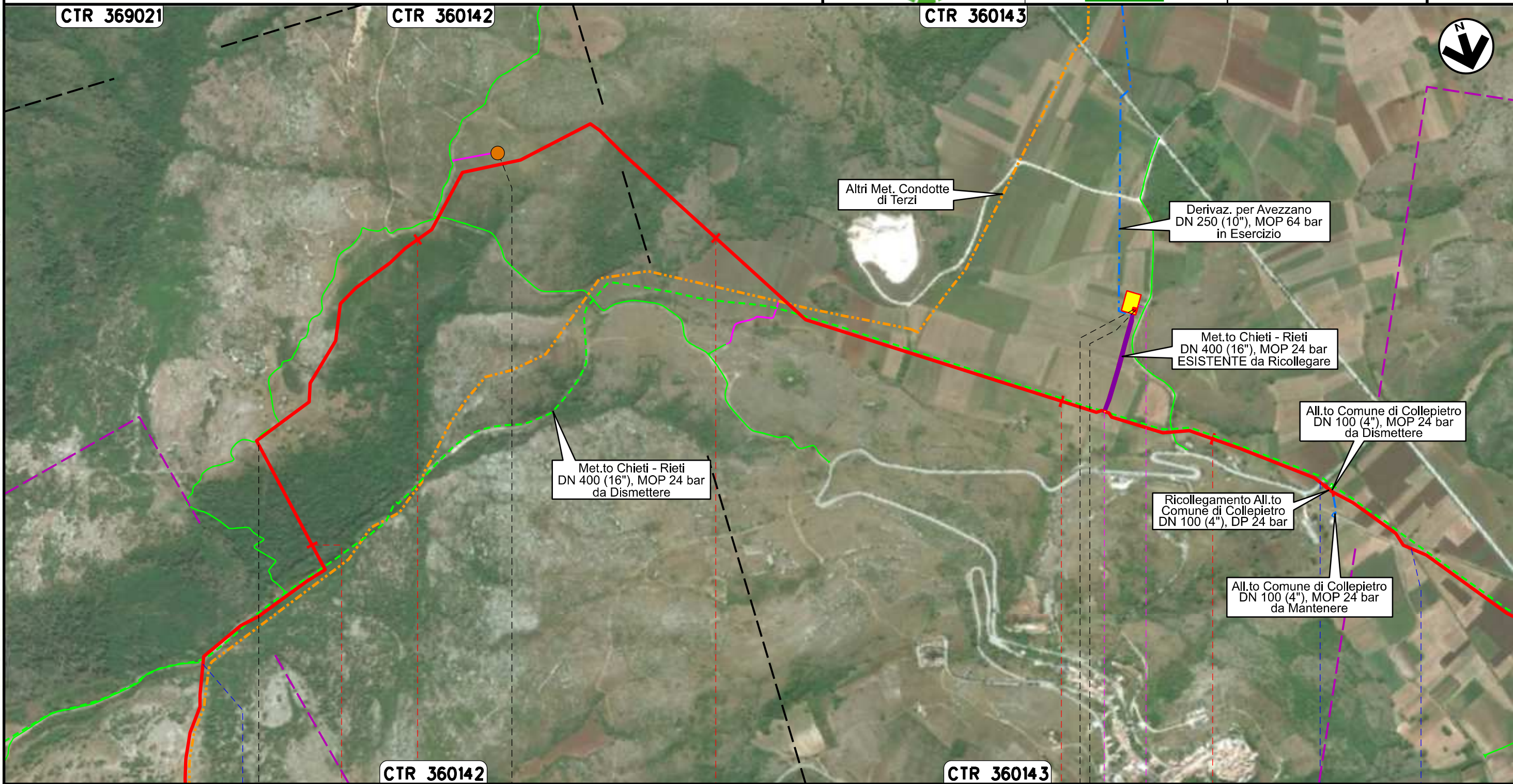


Rifacimento MET.TO CHIETI - RIETI
DN 400 (16"), DP 24 bar

AEROFOTOGRAMMETRIA CON AREE NATURA 2000

02	31.05.24	EMISSIONE PER INTEGRAZIONI TER	SEBASTIANELLI	CECCONI	CAPRIOTTI	Foglio 10 di 35	
01	31.03.21	RIEMISSIONE	MARCHETTI	CECCONI	CAPRIOTTI		
INDICE	DATA	R E V I S I O N I			ELABORATO	VERIFICATO	APPROVATO
						Dis. PG-AFSZ-131	
						Comm. NR /19094	Scala 1:10000

Il presente disegno e' di proprieta' aziendale - La Societa' tutelera' i propri diritti a termine di legge.



Rifacimento MET.TO CHIETI - RIETI
DN 400 (16"), DP 24 bar

AEROFOTOGRAMMETRIA CON AREE NATURA 2000

02	31.05.24	EMISSIONE PER INTEGRAZIONI TER	SEBASTIANELLI	CECCONI	CAPRIOTTI
01	31.03.21	RIEMMISSIONE	MARCHETTI	CECCONI	CAPRIOTTI
INDICE	DATA	R E V I S I O N I			ELABORATO
		 			Dis. PG-AFSZ-131
					Comm. NR /19094

Foglio
12
di 35
Scala
1:10000



Met.to Chieti - Rieti
DN 400 (16"), MOP 24 bar
ESISTENTE da Ricollegare

Met.to Chieti - Rieti
DN 400 (16"), MOP 24 bar
da Dismettere

All.to Comune di Navelli
DN 100 (4"), MOP 24 bar
in Esercizio

CTR 360131

CTR 360093

42

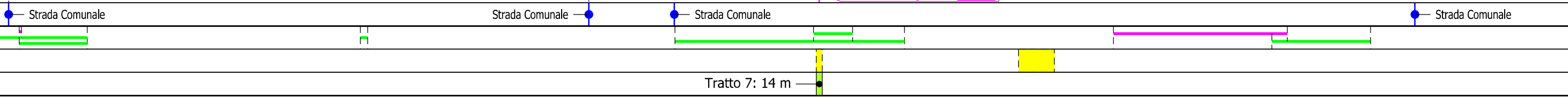
43

44

45

NAVELLI
L'AQUILA

PIDI 45430/11.1 km 43+430
Esistente da Ricollegare



Tratto 7: 14 m

Il presente disegno e' di proprieta' aziendale - La Societa' tutelera' i propri diritti a termine di legge.

Rifacimento MET.TO CHIETI - RIETI
DN 400 (16"), DP 24 bar

AEROFOTOGRAMMETRIA CON AREE NATURA 2000

02	31.05.24	EMISSIONE PER INTEGRAZIONI TER	SEBASTIANELLI	CECCONI	CAPRIOTTI
01	31.03.21	RIEMISSIONE	MARCHETTI	CECCONI	CAPRIOTTI
INDICE	DATA	R E V I S I O N I			
			ELABORATO	VERIFICATO	APPROVATO
			Dis. PG-AFSZ-131		
			Comm. NR /19094		

Foglio
13
di 35
Scala
1:10000



CTR 360134

CTR 360093

CTR 359122

Il presente disegno e' di proprieta' aziendale - La Societa' tutelera' i propri diritti a termine di legge.



46	47	48	49
NAVELLI	CAPORCIANO	L'AQUILA	SAN PIO DELLE CAMERE
	Strada Comunale	Strada Comunale	P11

◀ PIL Loc. Fonte Il Formone km 49+105 ▶

Rifacimento MET.TO CHIETI - RIETI
DN 400 (16"), DP 24 bar

AEROFOTOGRAMMETRIA CON AREE NATURA 2000

02	31.05.24	EMISSIONE PER INTEGRAZIONI TER	SEBASTIANELLI	CECCONI	CAPRIOTTI
01	31.03.21	RIEMISSIONE	MARCHETTI	CECCONI	CAPRIOTTI
INDICE	DATA	R E V I S I O N I			ELABORATO
		snam		Enereco	
			Dis. PG-AFSZ-131		Foglio 14
			Comm. NR /19094		di 35
					Scala 1:10000

CTR 359122

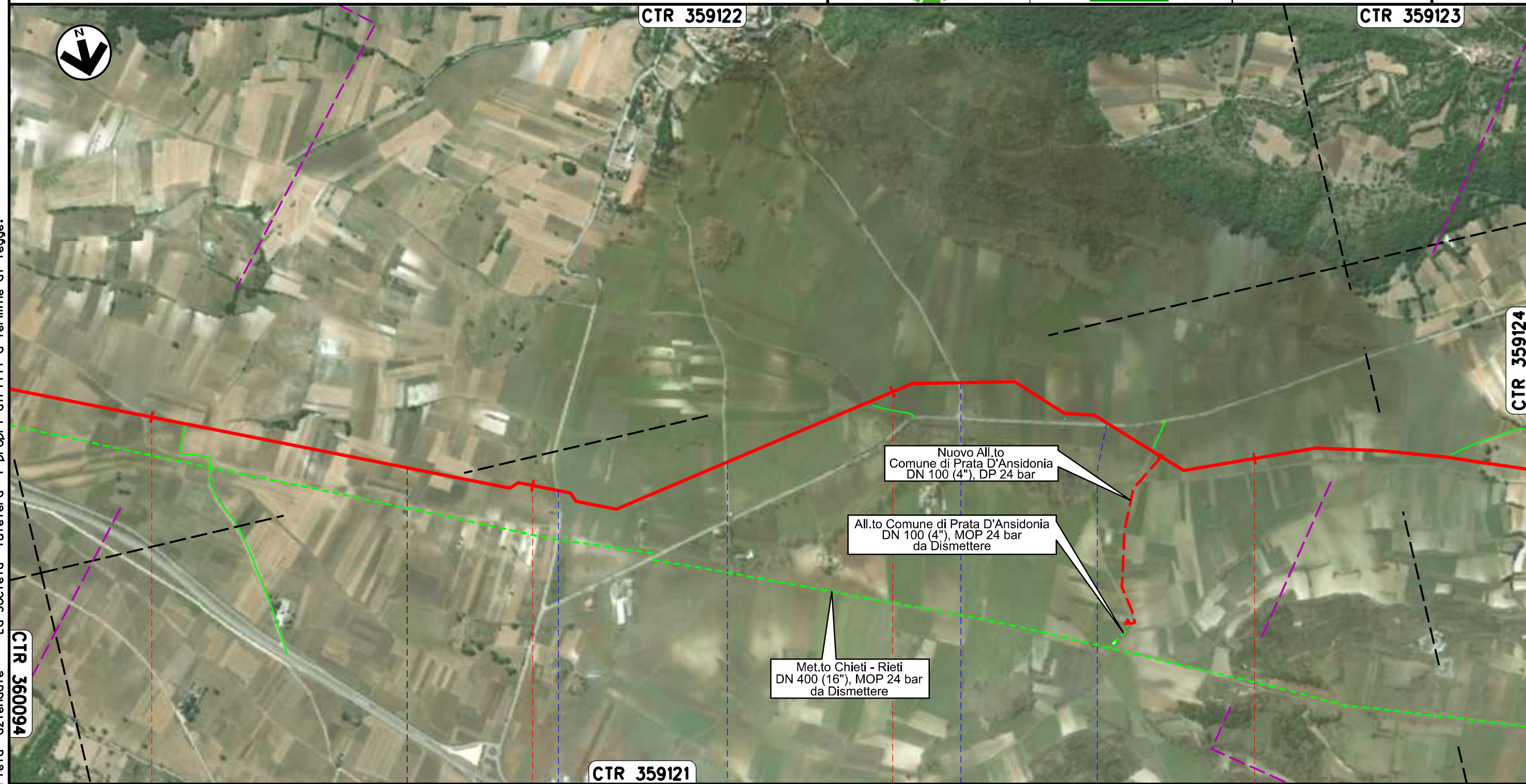
CTR 359123



Il presente disegno e' di proprieta' aziendale - La Societa' tutelera' i propri diritti a termine di legge.

CTR 360094

CTR 359124



49
SAN PIO DELLE CAMERE

50
CTR 359121

51
PRATA D'ANSIDONIA
L'AQUILA

52

S.P. n.8

Strada Comunale

S.P. n.8

S.P. n.8

Rifacimento MET.TO CHIETI - RIETI
DN 400 (16"), DP 24 bar

AEROFOTOGRAMMETRIA CON AREE NATURA 2000

02	31.05.24	EMISSIONE PER INTEGRAZIONI TER	SEBASTIANELLI	CECCONI	CAPRIOTTI
01	31.03.21	RIEMMISSIONE	MARCHETTI	CECCONI	CAPRIOTTI
INDICE	DATA	R E V I S I O N I			
			ELABORATO	VERIFICATO	APPROVATO
			Dis. PG-AFSZ-131		
			Comm. NR /19094		

Foglio
15
di 35
Scala
1:10000



Il presente disegno e' di proprieta' aziendale - La Societa' tutelera' i propri diritti a termine di legge.

53	54	55	56
PRATA D'ANSIDONIA		BARISCIANO	
L'AQUILA			
Strada Comunale		Strada Comunale	

Rifacimento MET.TO CHIETI - RIETI
DN 400 (16"), DP 24 bar

AEROFOTOGRAMMETRIA CON AREE NATURA 2000

02	31.05.24	EMISSIONE PER INTEGRAZIONI TER	SEBASTIANELLI	CECCONI	CAPRIOTTI	Foglio 16 di 35 Scala 1:10000
01	31.03.21	RIEMISSIONE	MARCHETTI	CECCONI	CAPRIOTTI	
INDICE	DATA	R E V I S I O N I	ELABORATO	VERIFICATO	APPROVATO	
			Dis. PG-AFSZ-131			
			Comm. NR /19094			

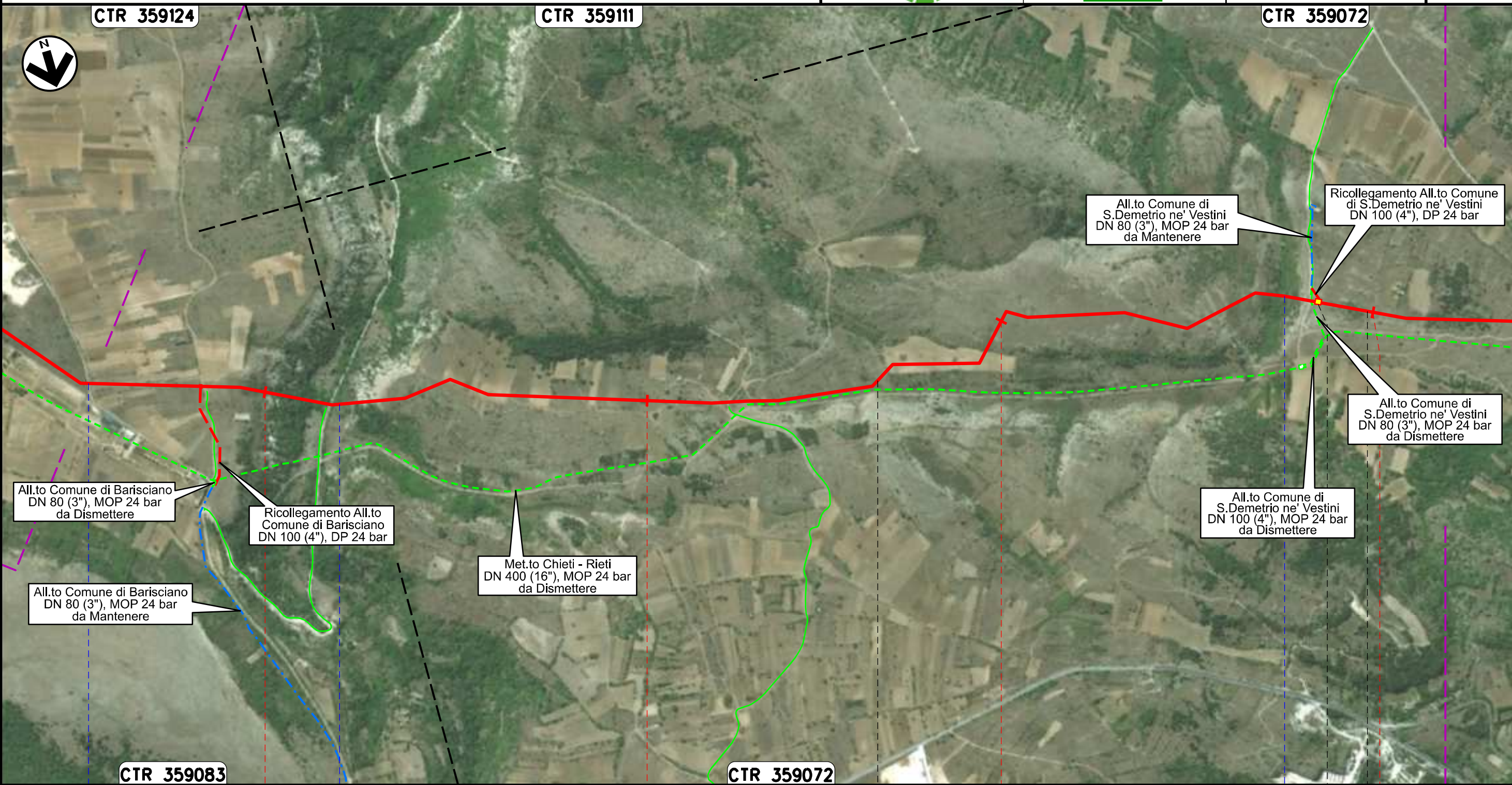


CTR 359124

CTR 359111

CTR 359072

Il presente disegno e' di proprieta' aziendale - La Societa' tutelera' i propri diritti a termine di legge.



All.to Comune di Barisciano
DN 80 (3"), MOP 24 bar
da Dismettere

Ricollegamento All.to
Comune di Barisciano
DN 100 (4"), DP 24 bar

All.to Comune di Barisciano
DN 80 (3"), MOP 24 bar
da Mantenere

Met.to Chieti - Rieti
DN 400 (16"), MOP 24 bar
da Dismettere

All.to Comune di
S.Demetrio ne' Vestini
DN 80 (3"), MOP 24 bar
da Mantenere

Ricollegamento All.to Comune
di S.Demetrio ne' Vestini
DN 100 (4"), DP 24 bar

All.to Comune di
S.Demetrio ne' Vestini
DN 80 (3"), MOP 24 bar
da Dismettere

All.to Comune di
S.Demetrio ne' Vestini
DN 100 (4"), MOP 24 bar
da Dismettere

CTR 359083

CTR 359072

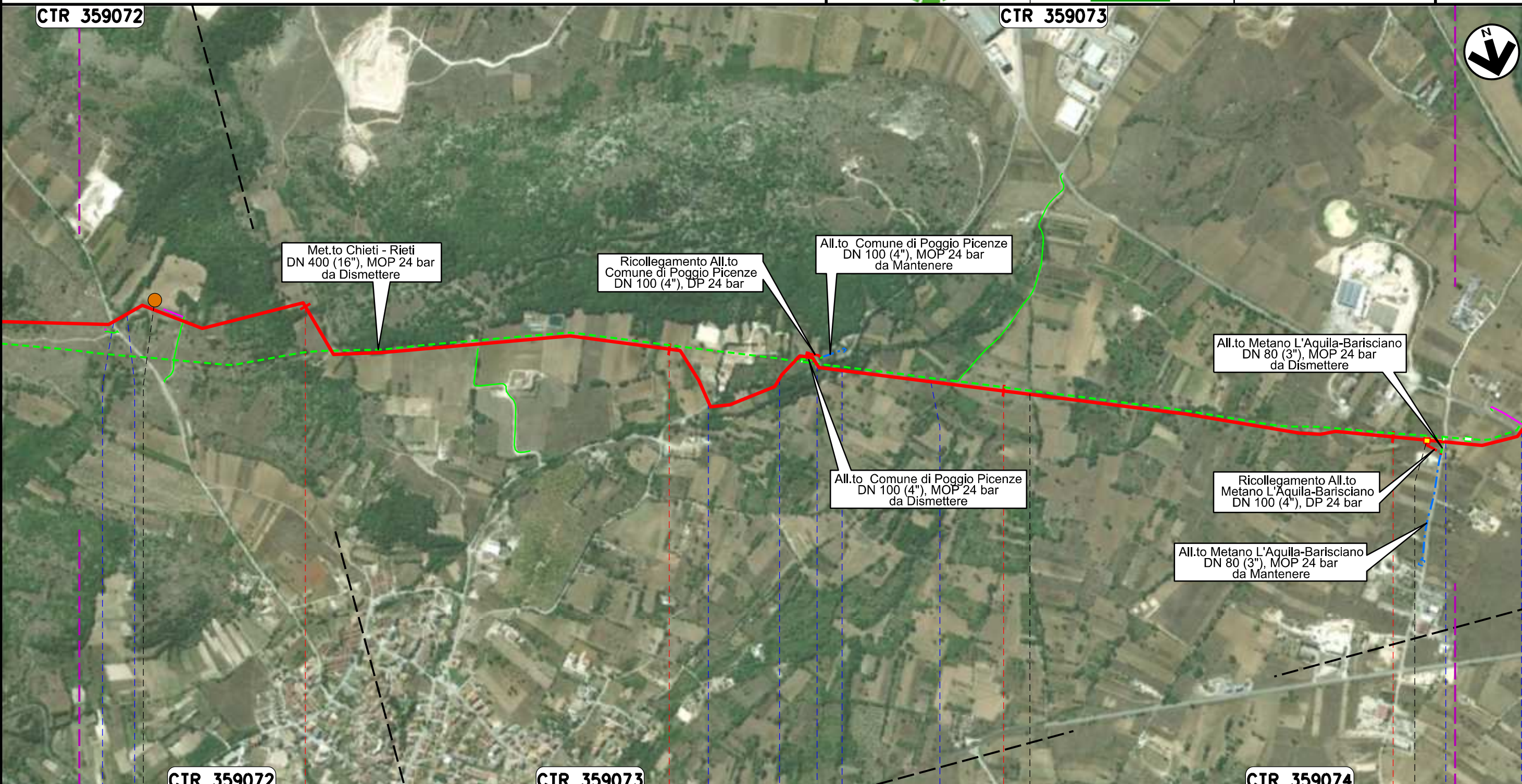
57	58	59	60
BARISCIANO		SAN DEMETRIO NE' VESTINI	
L'AQUILA			
Strada Comunale		Fosso	
Fosso Valle dell'Inferno		PIDI Loc. Verupola km 59+860	
[Redacted]		[Redacted]	
[Redacted]		[Redacted]	
[Redacted]		[Redacted]	

Rifacimento MET.TO CHIETI - RIETI
DN 400 (16"), DP 24 bar

AEROFOTOGRAMMETRIA CON AREE NATURA 2000

02	31.05.24	EMISSIONE PER INTEGRAZIONI TER	SEBASTIANELLI	CECCONI	CAPRIOTTI
01	31.03.21	RIEMISSIONE	MARCHETTI	CECCONI	CAPRIOTTI
INDICE	DATA	R E V I S I O N I			
			ELABORATO	VERIFICATO	APPROVATO
					
			Dis. PG-AFSZ-131		Foglio 17 di 35
			Comm. NR /19094		Scala 1:10000

Il presente disegno e' di proprieta' aziendale - La Societa' tutelera' i propri diritti a termine di legge.



Met.to Chieti - Rieti
DN 400 (16"), MOP 24 bar
da Dismettere

Ricollegamento All.to
Comune di Poggio Picenze
DN 100 (4"), DP 24 bar

All.to Comune di Poggio Picenze
DN 100 (4"), MOP 24 bar
da Mantenere

All.to Comune di Poggio Picenze
DN 100 (4"), MOP 24 bar
da Dismettere

All.to Metano L'Aquila-Barisciano
DN 80 (3"), MOP 24 bar
da Dismettere

Ricollegamento All.to
Metano L'Aquila-Barisciano
DN 100 (4"), DP 24 bar

All.to Metano L'Aquila-Barisciano
DN 80 (3"), MOP 24 bar
da Mantenere

CTR 359072	61	CTR 359073	62	63	CTR 359074	64
POGGIO PICENZE		L'AQUILA			BARISCIANO	
Strada Comunale	Fosso	Strada Comunale	Strada Comunale	Fosso Valle Vedice	Fosso	Strada Comunale S.S. n.261
P13						

Rifacimento MET.TO CHIETI - RIETI
DN 400 (16"), DP 24 bar

AEROFOTOGRAMMETRIA CON AREE NATURA 2000

02	31.05.24	EMISSIONE PER INTEGRAZIONI TER	SEBASTIANELLI	CECCONI	CAPRIOTTI
01	31.03.21	RIEMISSIONE	MARCHETTI	CECCONI	CAPRIOTTI
INDICE	DATA	R E V I S I O N I			
		ELABORATO	VERIFICATO	APPROVATO	
			Dis. PG-AFSZ-131		
			Comm. NR /19094		

Foglio
18
di 35
Scala
1:10000



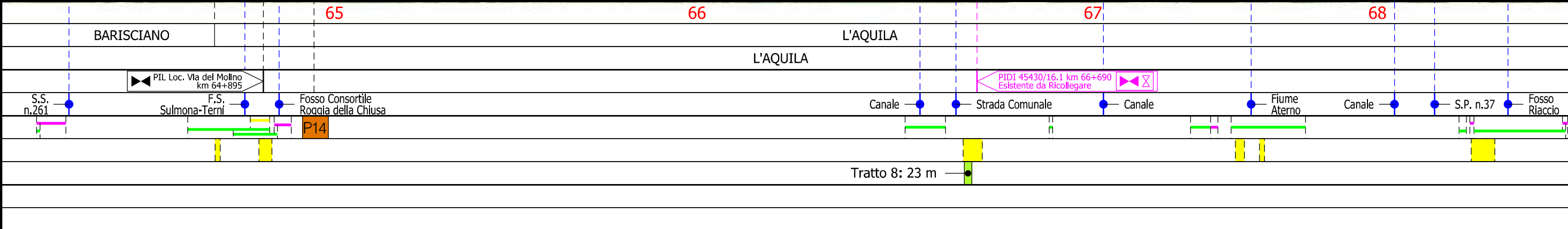
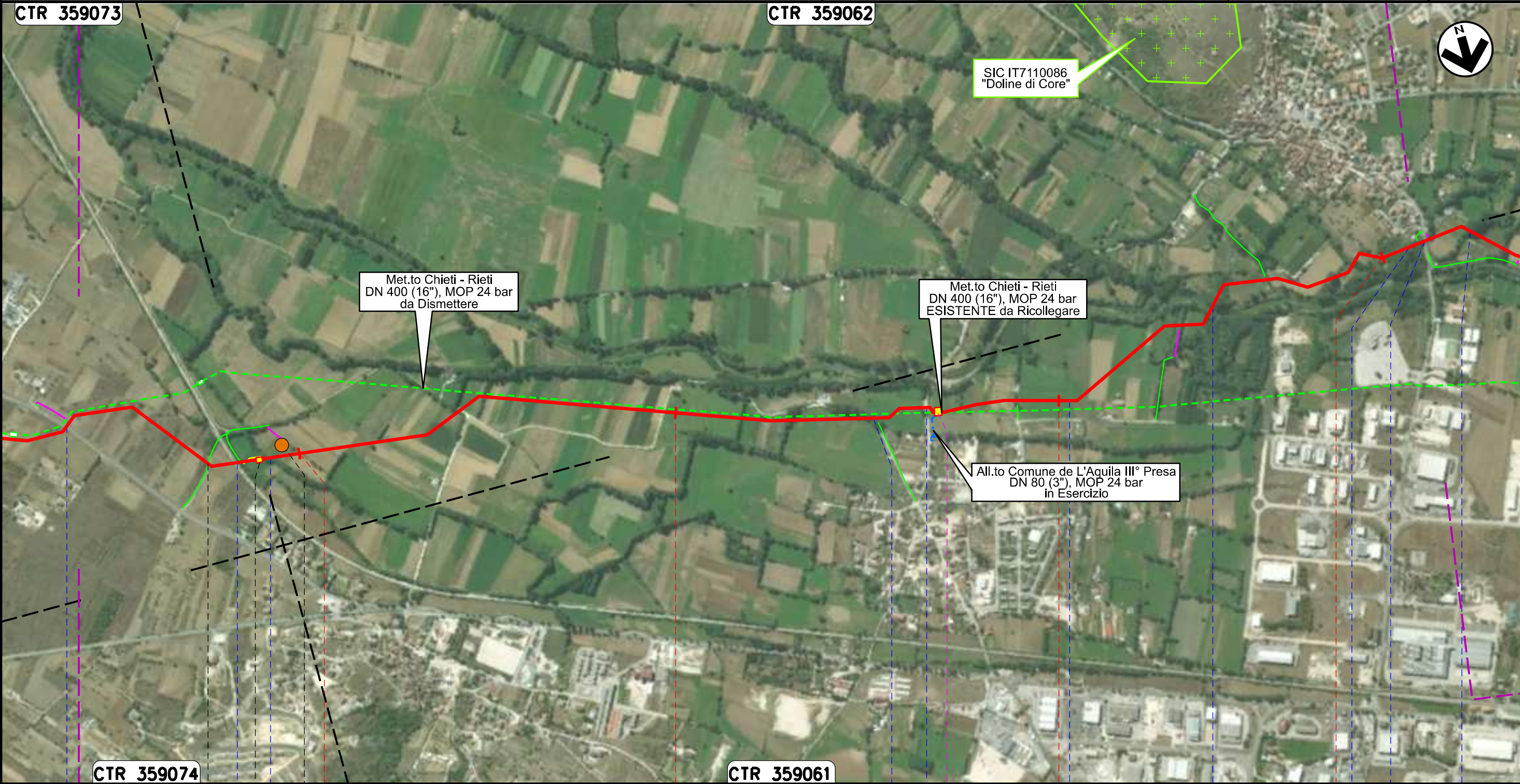
SIC IT7110086
"Doline di Core"

Met.to Chieti - Rieti
DN 400 (16"), MOP 24 bar
da Dismettere

Met.to Chieti - Rieti
DN 400 (16"), MOP 24 bar
ESISTENTE da Ricollegare

All.to Comune de L'Aquila III° Presa
DN 80 (3"), MOP 24 bar
in Esercizio

Il presente disegno e' di proprieta' aziendale - La Societa' tutelera' i propri diritti a termine di legge.



Rifacimento MET.TO CHIETI - RIETI
DN 400 (16"), DP 24 bar

AEROFOTOGRAMMETRIA CON AREE NATURA 2000

02	31.05.24	EMISSIONE PER INTEGRAZIONI TER	SEBASTIANELLI	CECCONI	CAPRIOTTI
01	31.03.21	RIEMMISSIONE	MARCHETTI	CECCONI	CAPRIOTTI
INDICE	DATA	R E V I S I O N I			
			ELABORATO	VERIFICATO	APPROVATO
			Dis. PG-AFSZ-131		
			Comm. NR /19094		

Foglio
19
di 35
Scala
1:10000



Il presente disegno e' di proprieta' aziendale - La Societa' tutelera' i propri diritti a termine di legge.

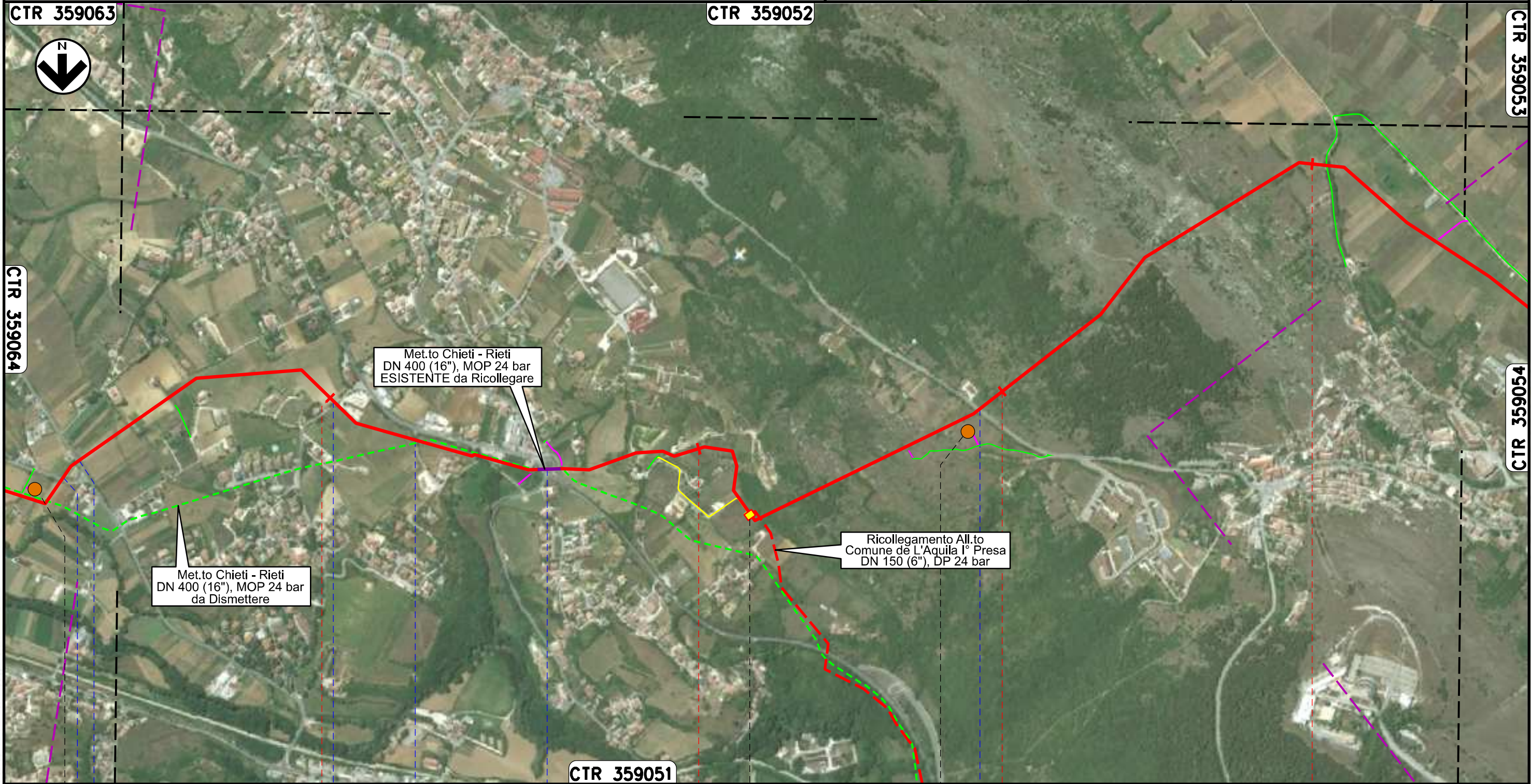
		69		70		71		72	
				L'AQUILA					
				L'AQUILA					
S.P. n. 37	Fosso Riaccio	Fosso Riaccio	Strada Comunale	Strada Comunale	Canale Carpino in CLS	Strada Comunale	S.P. n.36	S.R. n.5 Bis	
				P15				P16	

Rifacimento MET.TO CHIETI - RIETI
DN 400 (16"), DP 24 bar


AEROFOTOGRAMMETRIA CON AREE NATURA 2000

02	31.05.24	EMISSIONE PER INTEGRAZIONI TER	SEBASTIANELLI	CECCONI	CAPRIOTTI
01	31.03.21	RIEMMISSIONE	MARCHETTI	CECCONI	CAPRIOTTI
INDICE	DATA	R E V I S I O N I			
		ELABORATO	VERIFICATO	APPROVATO	
			Dis. PG-AFSZ-131		
			Comm. NR /19094		

Foglio
20
di 35
Scala
1:10000



Il presente disegno e' di proprieta' aziendale - La Societa' tutelera' i propri diritti a termine di legge.



Rifacimento MET.TO CHIETI - RIETI
DN 400 (16"), DP 24 bar

AEROFOTOGRAMMETRIA CON AREE NATURA 2000

02	31.05.24	EMISSIONE PER INTEGRAZIONI TER	SEBASTIANELLI	CECCONI	CAPRIOTTI
01	31.03.21	RIEMISSIONE	MARCHETTI	CECCONI	CAPRIOTTI
INDICE	DATA	R E V I S I O N I			
			ELABORATO	VERIFICATO	APPROVATO
			Dis. PG-AFSZ-131		
			Comm. NR /19094		

Foglio
21
di 35
Scala
1:10000

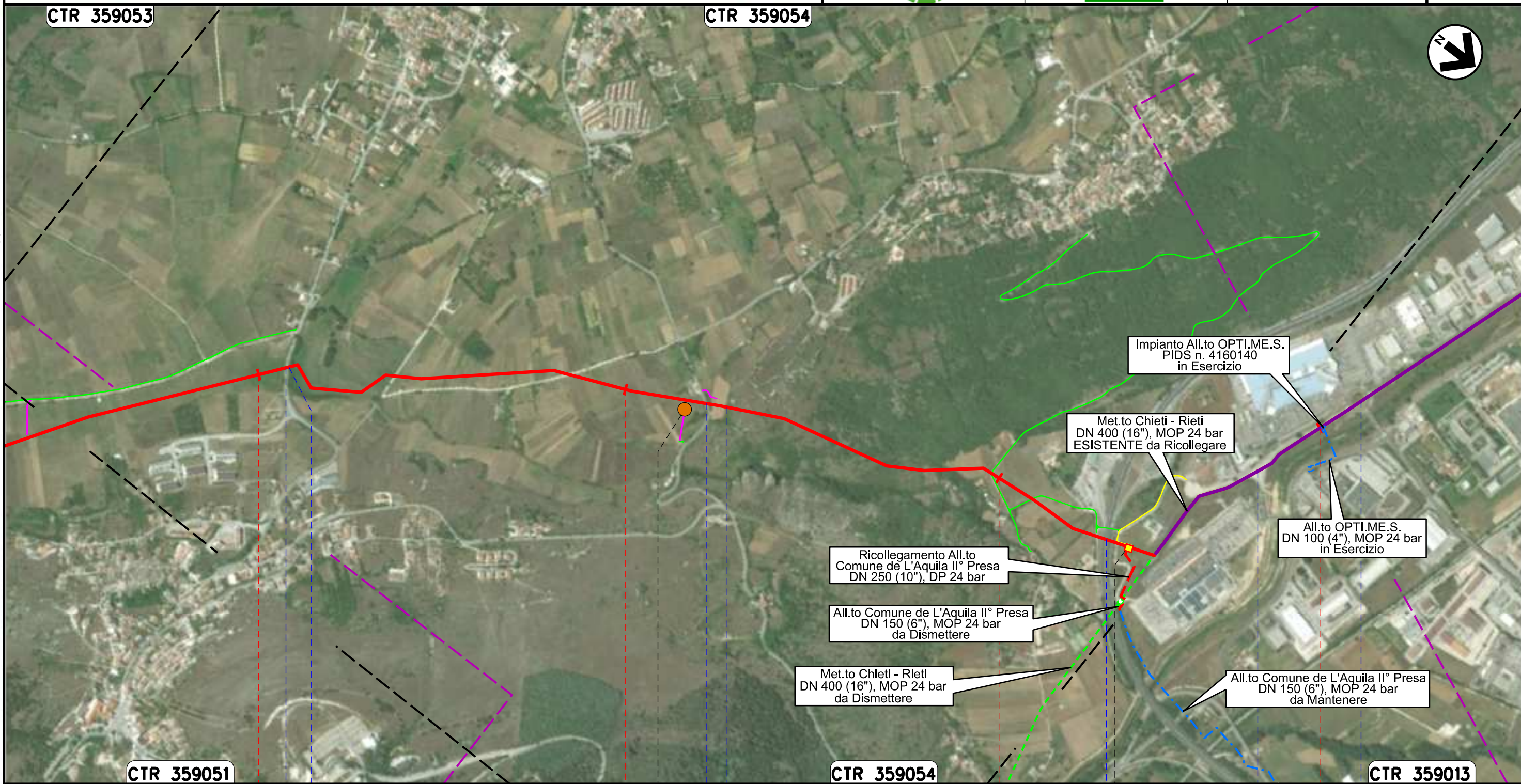


CTR 359053

CTR 359054



Il presente disegno e' di proprieta' aziendale - La Societa' tutelera' i propri diritti a termine di legge.



Impianto All.to OPTI.ME.S.
PIDS n. 4160140
in Esercizio

Met.to Chieti - Rieti
DN 400 (16"), MOP 24 bar
ESISTENTE da Ricollegare

All.to OPTI.ME.S.
DN 100 (4"), MOP 24 bar
in Esercizio

Ricollegamento All.to
Comune de L'Aquila II° Presa
DN 250 (10"), DP 24 bar

All.to Comune de L'Aquila II° Presa
DN 150 (6"), MOP 24 bar
da Dismettere

Met.to Chieti - Rieti
DN 400 (16"), MOP 24 bar
da Dismettere

All.to Comune de L'Aquila II° Presa
DN 150 (6"), MOP 24 bar
da Mantenere

CTR 359051

CTR 359054

CTR 359013

77

78

79

80

L'AQUILA
L'AQUILA

S.P. n.35 Rio Ricci

S.P. n.35 Fosso

Autostrada A24

Strada Comunale

Strada Comunale

PIDI Loc. Campo di Pile
km 79+380

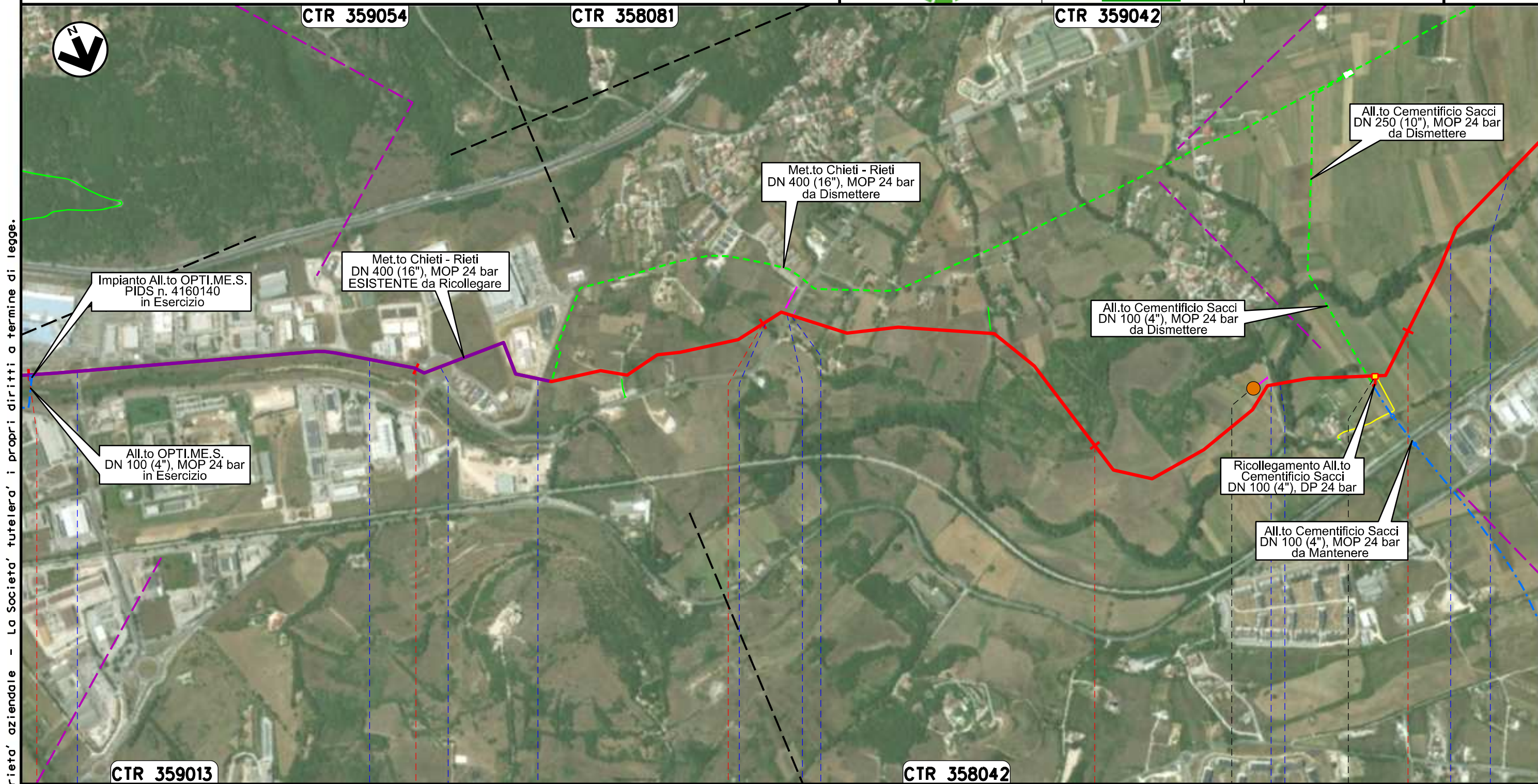
P18

Tratto 10: 1964 m

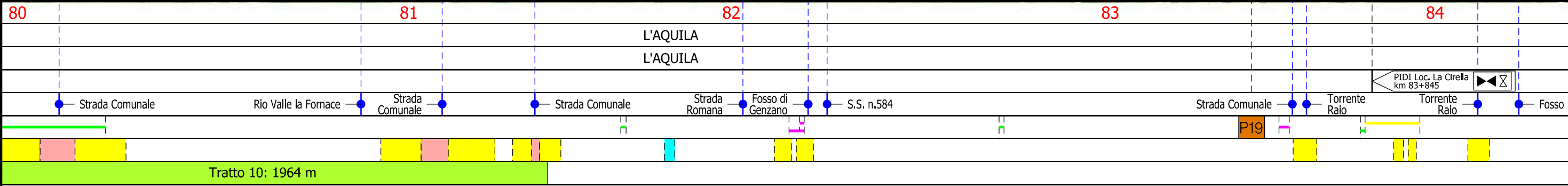
Rifacimento MET.TO CHIETI - RIETI
DN 400 (16"), DP 24 bar

02	31.05.24	EMISSIONE PER INTEGRAZIONI TER	SEBASTIANELLI	CECCONI	CAPRIOTTI	Foglio 22 di 35 Scala 1:10000
01	31.03.21	RIEMISSIONE	MARCHETTI	CECCONI	CAPRIOTTI	
INDICE	DATA	R E V I S I O N I	ELABORATO	VERIFICATO	APPROVATO	
 			Dis. PG-AFSZ-131			
			Comm. NR /19094			

AEROFOTOGRAMMETRIA CON AREE NATURA 2000



Il presente disegno e' di proprieta' aziendale - La Societa' tutelera' i propri diritti a termine di legge.



Rifacimento MET.TO CHIETI - RIETI
DN 400 (16"), DP 24 bar

02	31.05.24	EMISSIONE PER INTEGRAZIONI TER	SEBASTIANELLI	CECCONI	CAPRIOTTI	Foglio 23 di 35 Scala 1:10000
01	31.03.21	RIEMMISSIONE	MARCHETTI	CECCONI	CAPRIOTTI	
INDICE	DATA	R E V I S I O N I	ELABORATO	VERIFICATO	APPROVATO	
			Dis. PG-AFSZ-131			Comm. NR /19094

AEROFOTOGRAMMETRIA CON AREE NATURA 2000



Il presente disegno e' di proprieta' aziendale - La Societa' tutelera' i propri diritti a termine di legge.

84	85	86	87	88
L'AQUILA		SCOPPITO		
L'AQUILA				
PIDI Loc. La Cirella km 83+845		PIL Loc. Piano di Civita km 86+550	Fosso Passaturo	PIL Loc. Civitatomassa km 87+440
Torrente Raio	Fosso	Strada Comunale	Torrente Raio	Strada Comunale
		S.S. n.17	F.S. Sulmona-Terzi	S.P. n.31
			S.P. n.31	Fosso Passaturo

Rifacimento MET.TO CHIETI - RIETI
DN 400 (16"), DP 24 bar

AEROFOTOGRAMMETRIA CON AREE NATURA 2000

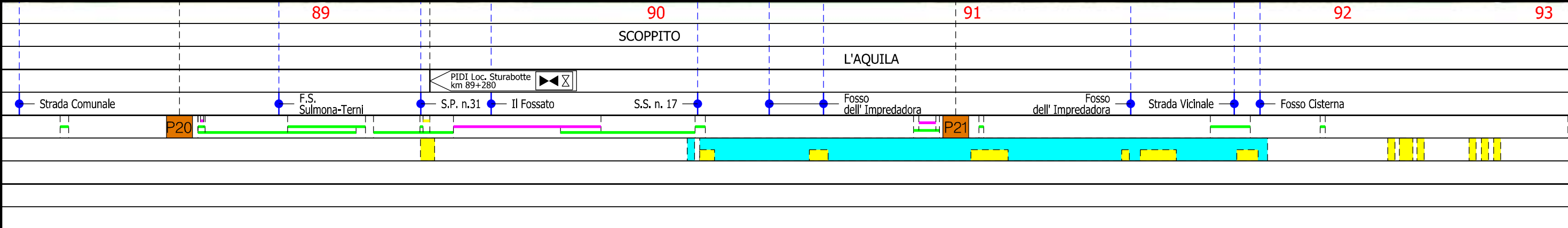
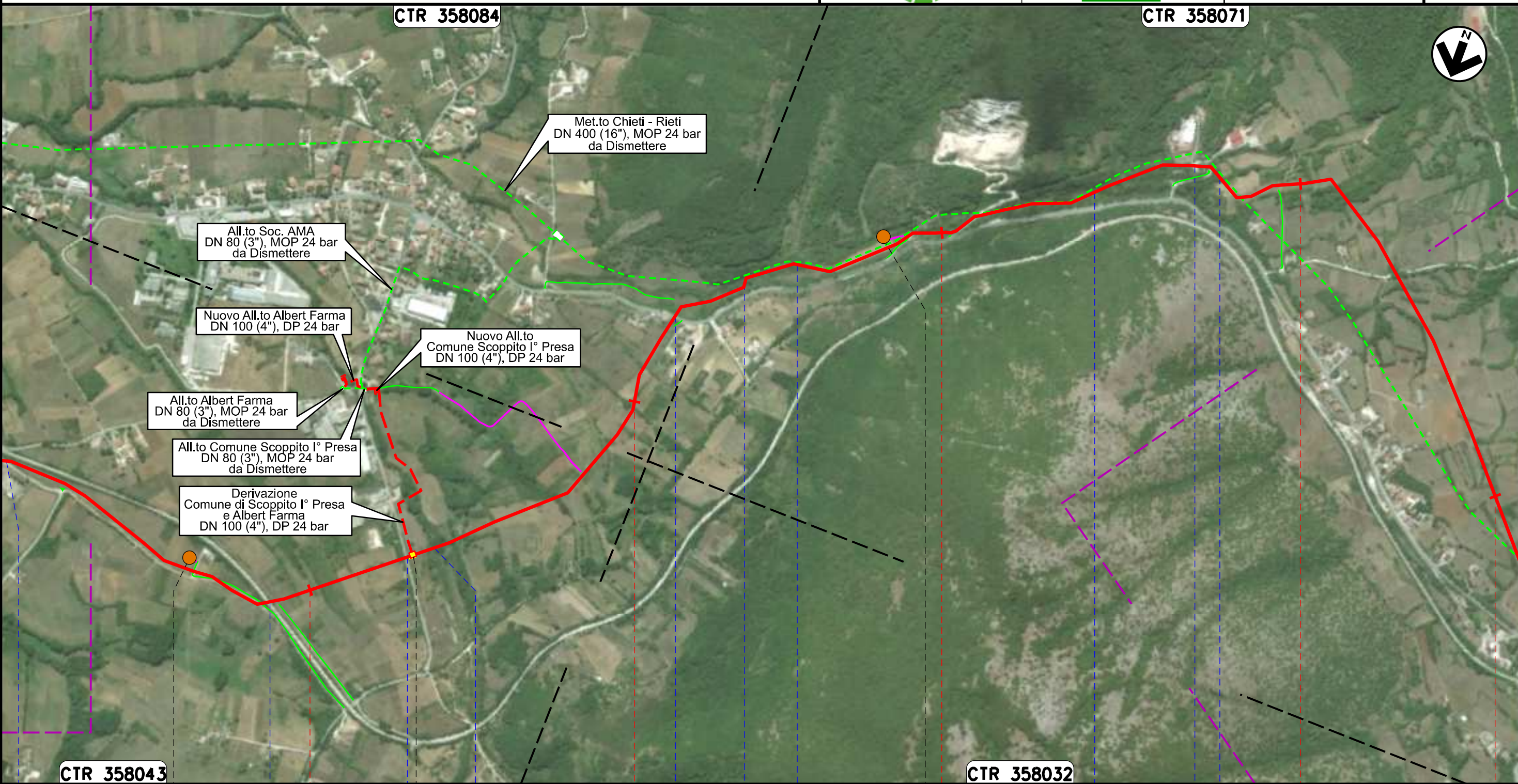
02	31.05.24	EMISSIONE PER INTEGRAZIONI TER	SEBASTIANELLI	CECCONI	CAPRIOTTI	Foglio 24 di 35 Scala 1:10000
01	31.03.21	RIEMISSIONE	MARCHETTI	CECCONI	CAPRIOTTI	
INDICE	DATA	R E V I S I O N I	ELABORATO	VERIFICATO	APPROVATO	
			Dis. PG-AFSZ-131			
			Comm. NR /19094			



CTR 358084

CTR 358071

Il presente disegno e' di proprieta' aziendale - La Societa' tutelera' i propri diritti a termine di legge.



Rifacimento MET.TO CHIETI - RIETI
DN 400 (16"), DP 24 bar

AEROFOTOGRAMMETRIA CON AREE NATURA 2000

02	31.05.24	EMISSIONE PER INTEGRAZIONI TER	SEBASTIANELLI	CECCONI	CAPRIOTTI
01	31.03.21	RIEMISSIONE	MARCHETTI	CECCONI	CAPRIOTTI
INDICE	DATA	R E V I S I O N I			
			ELABORATO	VERIFICATO	APPROVATO
			Dis. PG-AFSZ-131		
			Comm. NR /19094		

Foglio
25
di 35
Scala
1:10000



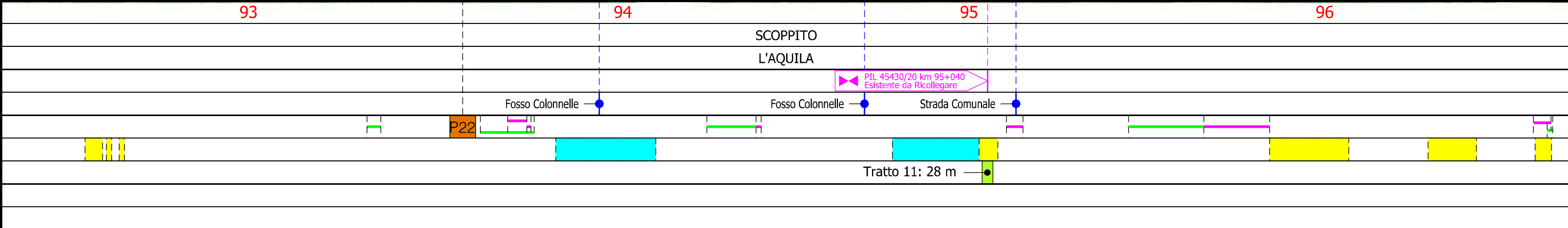
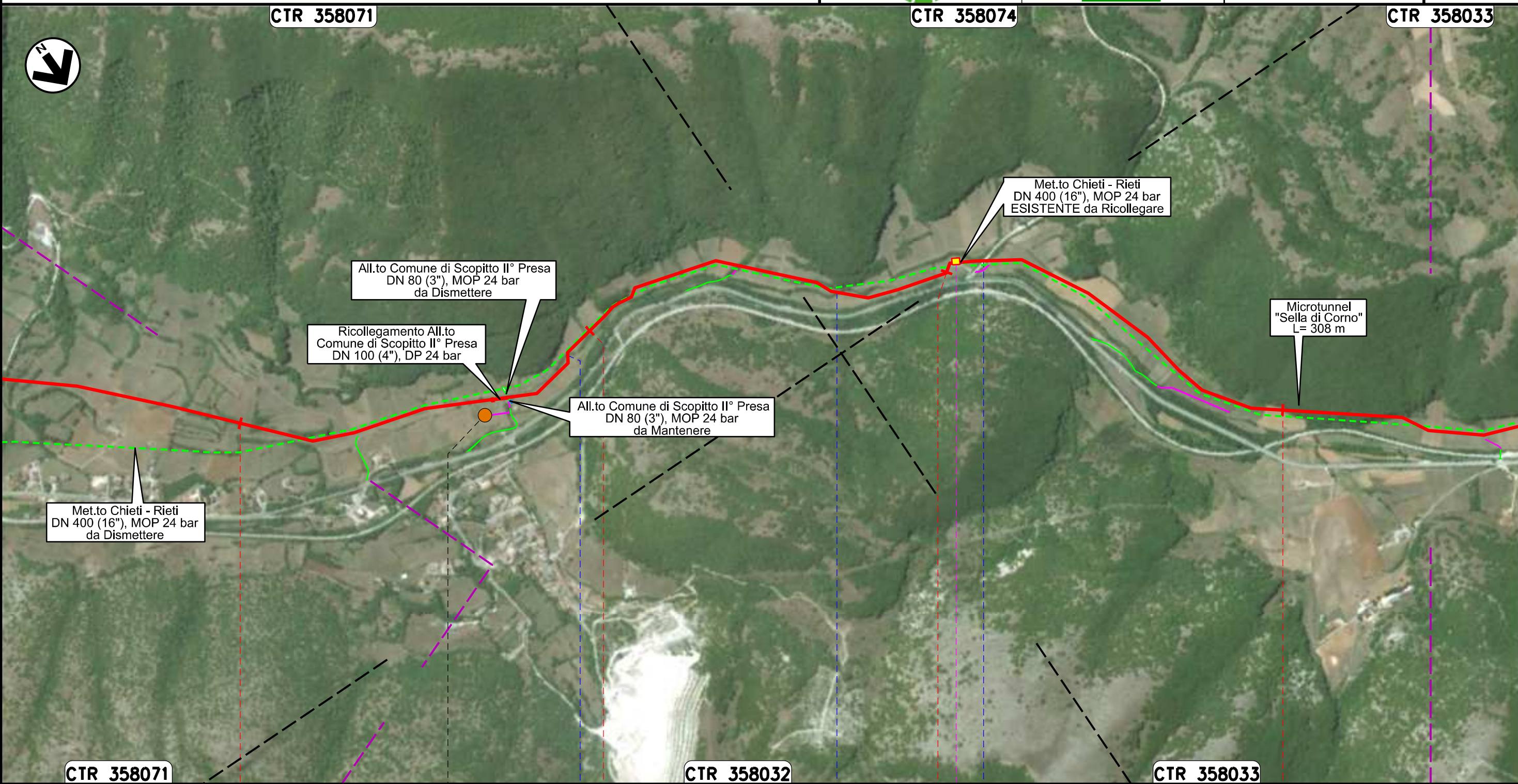
CTR 358071

CTR 358074

CTR 358033



Il presente disegno e' di proprieta' aziendale - La Societa' tutelera' i propri diritti a termine di legge.



Rifacimento MET.TO CHIETI - RIETI
DN 400 (16"), DP 24 bar

02	31.05.24	EMISSIONE PER INTEGRAZIONI TER	SEBASTIANELLI	CECCONI	CAPRIOTTI
01	31.03.21	RIEMMISSIONE	MARCHETTI	CECCONI	CAPRIOTTI
INDICE	DATA	R E V I S I O N I			
		ELABORATO	VERIFICATO	APPROVATO	
Dis. PG-AFSZ-131					
Comm. NR /19094					

Foglio
26
di 35
Scala
1:10000

AEROFOTOGRAMMETRIA CON AREE NATURA 2000



CTR 358033

CTR 358022



Il presente disegno e' di proprieta' aziendale - La Societa' tutelera' i propri diritti a termine di legge.

All.to Comune di Scopitto III° Presa
DN 80 (3"), MOP 24 bar
da Dismettere

Met.to Chieti - Rieti
DN 400 (16"), MOP 24 bar
da Dismettere

Ricollegamento All.to
Comune di Scopitto III° Presa
DN 100 (4"), DP 24 bar

All.to Comune di Scopitto III° Presa
DN 80 (3"), MOP 24 bar
da Mantenere

SIC IT7110208
"Monte Calvo -
Colle Macchialunga"

CTR 358033

CTR 358034

CTR 358021

97

98

99

100

SCOPPITO
L'AQUILA

ANTRODOCO
RIETI



◀▶ PIL Loc. C.le Tranzl
km 99+270

D14

P23

Rifacimento MET.TO CHIETI - RIETI
DN 400 (16"), DP 24 bar

AEROFOTOGRAMMETRIA CON AREE NATURA 2000

02	31.05.24	EMISSIONE PER INTEGRAZIONI TER	SEBASTIANELLI	CECCONI	CAPRIOTTI	Foglio 27 di 35	
01	31.03.21	RIEMMISSIONE	MARCHETTI	CECCONI	CAPRIOTTI		
INDICE	DATA	R E V I S I O N I			ELABORATO	VERIFICATO	APPROVATO
						Dis. PG-AFSZ-131	
						Comm. NR /19094	
						Scala 1:10000	

CTR 358021

CTR 358024

Microtunnel
"Rocca di Corno"
L= 273 m

All.to Comune di Antrodoco II° Presa
DN 100 (4"), MOP 24 bar
da Mantenere

Ricollegamento All.to
Comune di Antrodoco II° Presa
DN 100 (4"), DP 24 bar

All.to Comune di Antrodoco II° Presa
DN 100 (4"), MOP 24 bar
da Dismettere

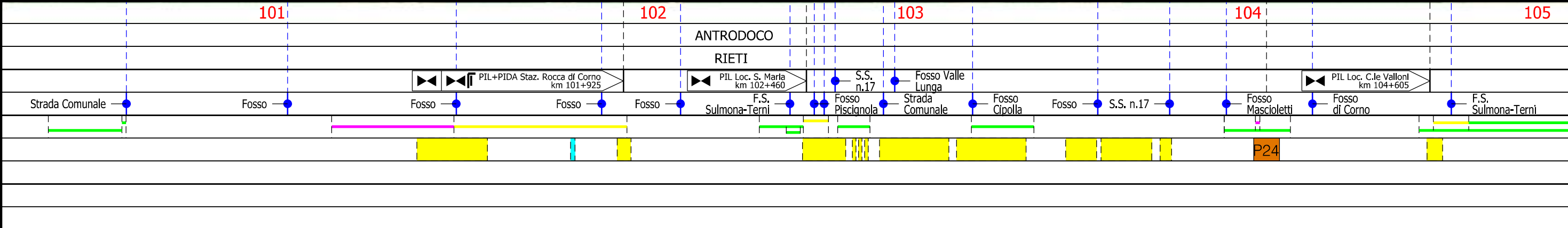
Met.to Chieti - Rieti
DN 400 (16"), MOP 24 bar
da Dismettere

CTR 348143

CTR 358021

CTR 348142

Il presente disegno e' di proprieta' aziendale - La Societa' tutelera' i propri diritti a termine di legge.



Rifacimento MET.TO CHIETI - RIETI
DN 400 (16"), DP 24 bar

AEROFOTOGRAMMETRIA CON AREE NATURA 2000

02	31.05.24	EMISSIONE PER INTEGRAZIONI TER	SEBASTIANELLI	CECCONI	CAPRIOTTI	Foglio 28 di 35	
01	31.03.21	RIEMISSIONE	MARCHETTI	CECCONI	CAPRIOTTI		
INDICE	DATA	R E V I S I O N I			ELABORATO	VERIFICATO	APPROVATO
						Dis. PG-AFSZ-131	
						Comm. NR /19094	
						Scala 1:10000	

CTR 358024

CTR 358143

CTR 358132



Il presente disegno e' di proprieta' e di proprieta' tutelera i propri diritti a termine di legge.

Met.to Chieti - Rieti
DN 400 (16"), MOP 24 bar
ESISTENTE da Ricollegare

All.to Comune di Antrodoco III° Presa
DN 100 (4"), MOP 24 bar
in Esercizio

All.to Italcogim
DN 100 (4"), MOP 24 bar
in Esercizio

Met.to Chieti - Rieti
DN 400 (16"), MOP 24 bar
da Dismettere

Met.to Chieti - Rieti
DN 400 (16"), MOP 24 bar
ESISTENTE da Ricollegare

CTR 348142

CTR 348143

105

106

107

108

109

ANTRODOCO

BORGO VELINO

RIETI

PIL 45430/24.1 km 105+600
Esistente da Ricollegare

PIDI 45430/26.1 km 107+280
Esistente da Ricollegare

F.S. Sulmona-Terni

F.S. Sulmona-Terni

Strada Privata

Rio Rapelle

Strada Comunale

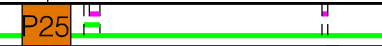
Strada Comunale

Fosso Fonte Conca

Fosso della Fonte

Strada Comunale

P26



Tratto 12: 23 m

Tratto 13: 13 m

Rifacimento MET.TO CHIETI - RIETI
DN 400 (16"), DP 24 bar

AEROFOTOGRAMMETRIA CON AREE NATURA 2000

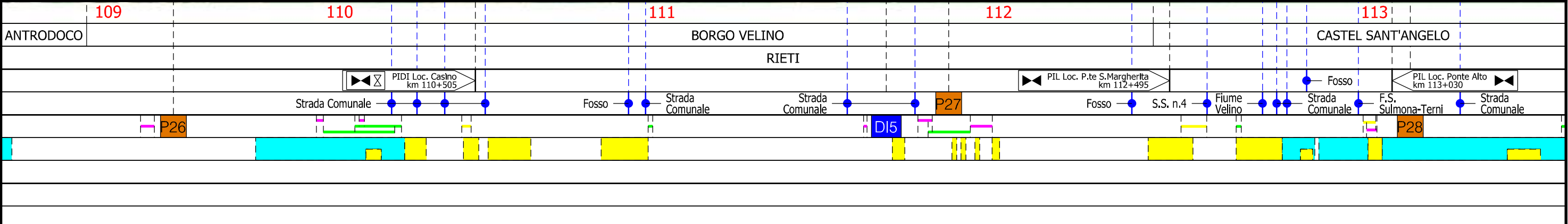
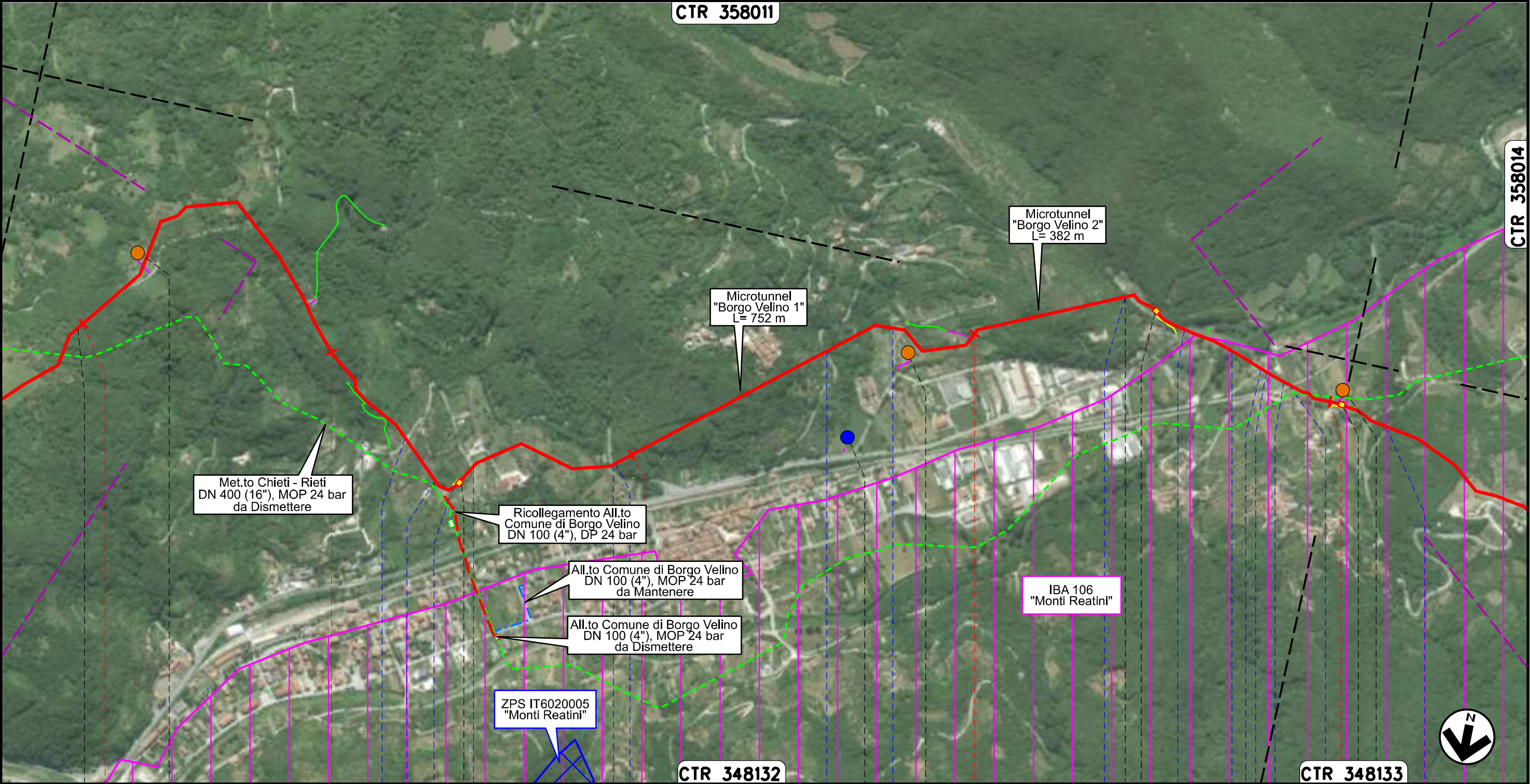
02	31.05.24	EMISSIONE PER INTEGRAZIONI TER	SEBASTIANELLI	CECCONI	CAPRIOTTI	Foglio 29 di 35 Scala 1:10000
01	31.03.21	RIEMISSIONE	MARCHETTI	CECCONI	CAPRIOTTI	
INDICE	DATA	R E V I S I O N I	ELABORATO	VERIFICATO	APPROVATO	
			Dis. PG-AFSZ-131			
			Comm. NR /19094			



CTR 358011

CTR 358014

Il presente disegno e' di proprieta' aziendale - La Societa' tutelera' i propri diritti a termine di legge.



Rifacimento MET.TO CHIETI - RIETI
DN 400 (16"), DP 24 bar

AEROFOTOGRAMMETRIA CON AREE NATURA 2000

02	31.05.24	EMISSIONE PER INTEGRAZIONI TER	SEBASTIANELLI	CECCONI	CAPRIOTTI
01	31.03.21	RIEMISSIONE	MARCHETTI	CECCONI	CAPRIOTTI
INDICE	DATA	R E V I S I O N I			
			ELABORATO	VERIFICATO	APPROVATO
			Dis. PG-AFSZ-131		Foglio 30 di 35
			Comm. NR /19094		Scala 1:10000



CTR 358011

CTR 358014

CTR 358013

ZSC IT6020012
"Piana di S. Vittorino -
Sorgenti del Peschiera"

IBA 106
"Monti Reatini"

ZPS IT6020005
"Monti Reatini"

Met.to Chieti - Rieti
DN 400 (16"), MOP 24 bar
da Dismettere

All.to Comune di Castel Sant'Angelo
DN 80 (3"), MOP 24 bar
da Mantenere

Microtunnel
"Terme di Cotilia"
L: 165 m

P.I.D.I. n. 45430/28.1
da Dismettere

All.to Comune di Castel Sant'Angelo
DN 100 (4"), MOP 24 bar
da Dismettere

Ricollegamento All.to
Comune di Castel Sant'Angelo
DN 100 (4"), DP 24 bar


Il presente disegno e' di proprieta' aziendale - La Societa' tutelera' i propri diritti a termine di legge.



113 114 115 116 117 118 119

CASTEL SANT'ANGELO

RIETI

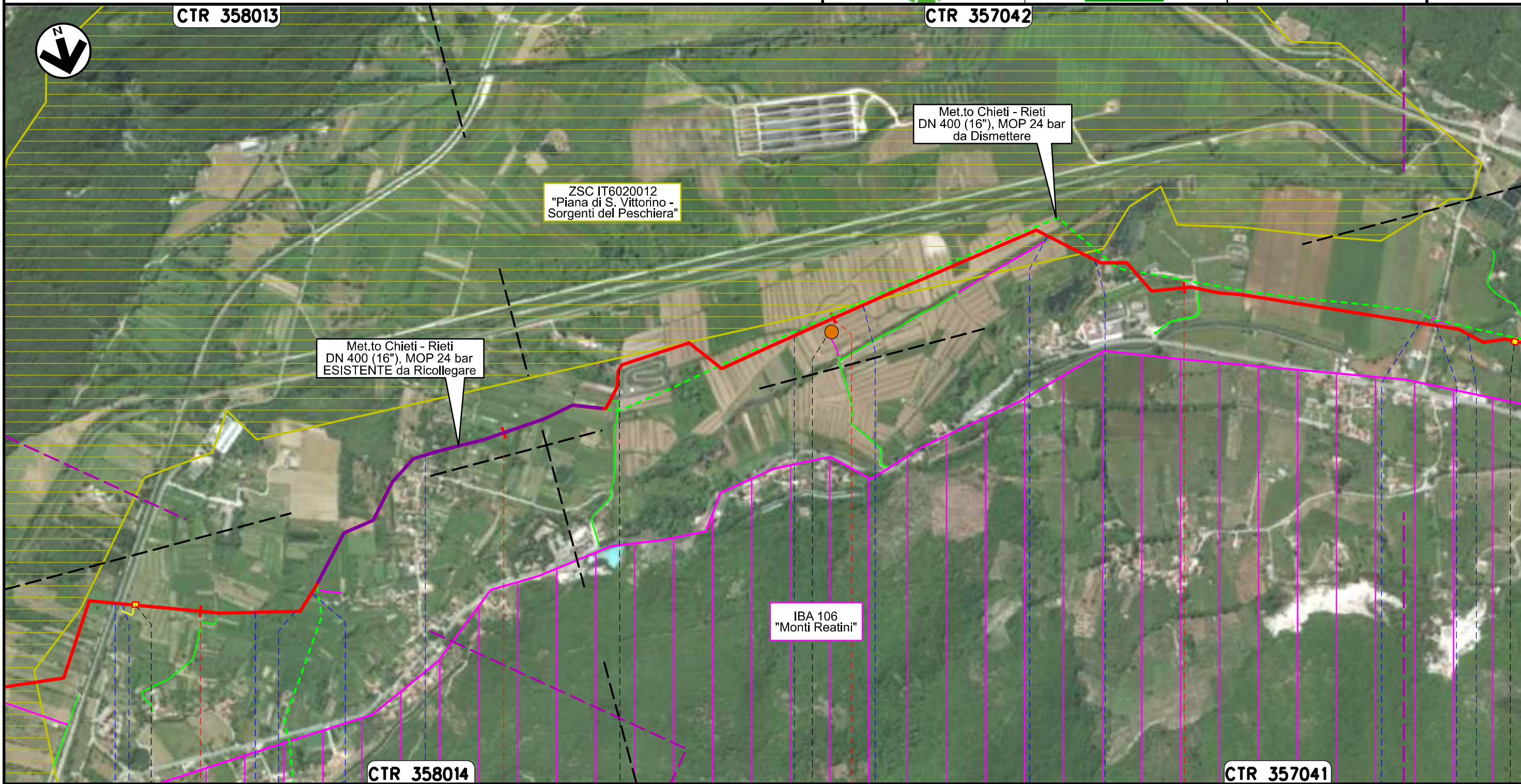


Tratto 14: 934 m

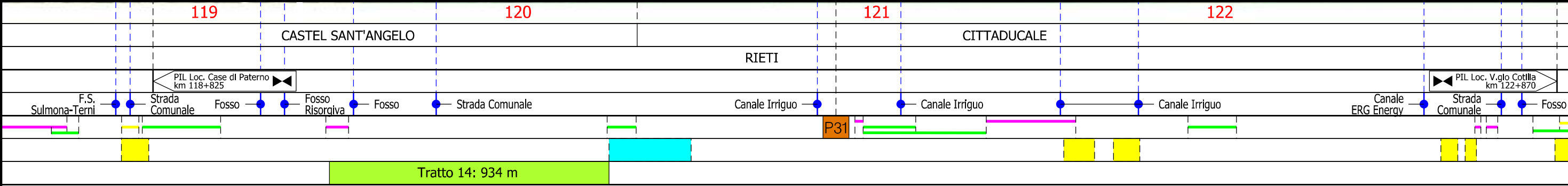
Rifacimento MET.TO CHIETI - RIETI
DN 400 (16"), DP 24 bar

02	31.05.24	EMISSIONE PER INTEGRAZIONI TER	SEBASTIANELLI	CECCONI	CAPRIOTTI	Foglio 31 di 35 Scala 1:10000
01	31.03.21	RIEMISSIONE	MARCHETTI	CECCONI	CAPRIOTTI	
INDICE	DATA	R E V I S I O N I	ELABORATO	VERIFICATO	APPROVATO	
			Dis. PG-AFSZ-131			
			Comm. NR /19094			

AEROFOTOGRAMMETRIA CON AREE NATURA 2000



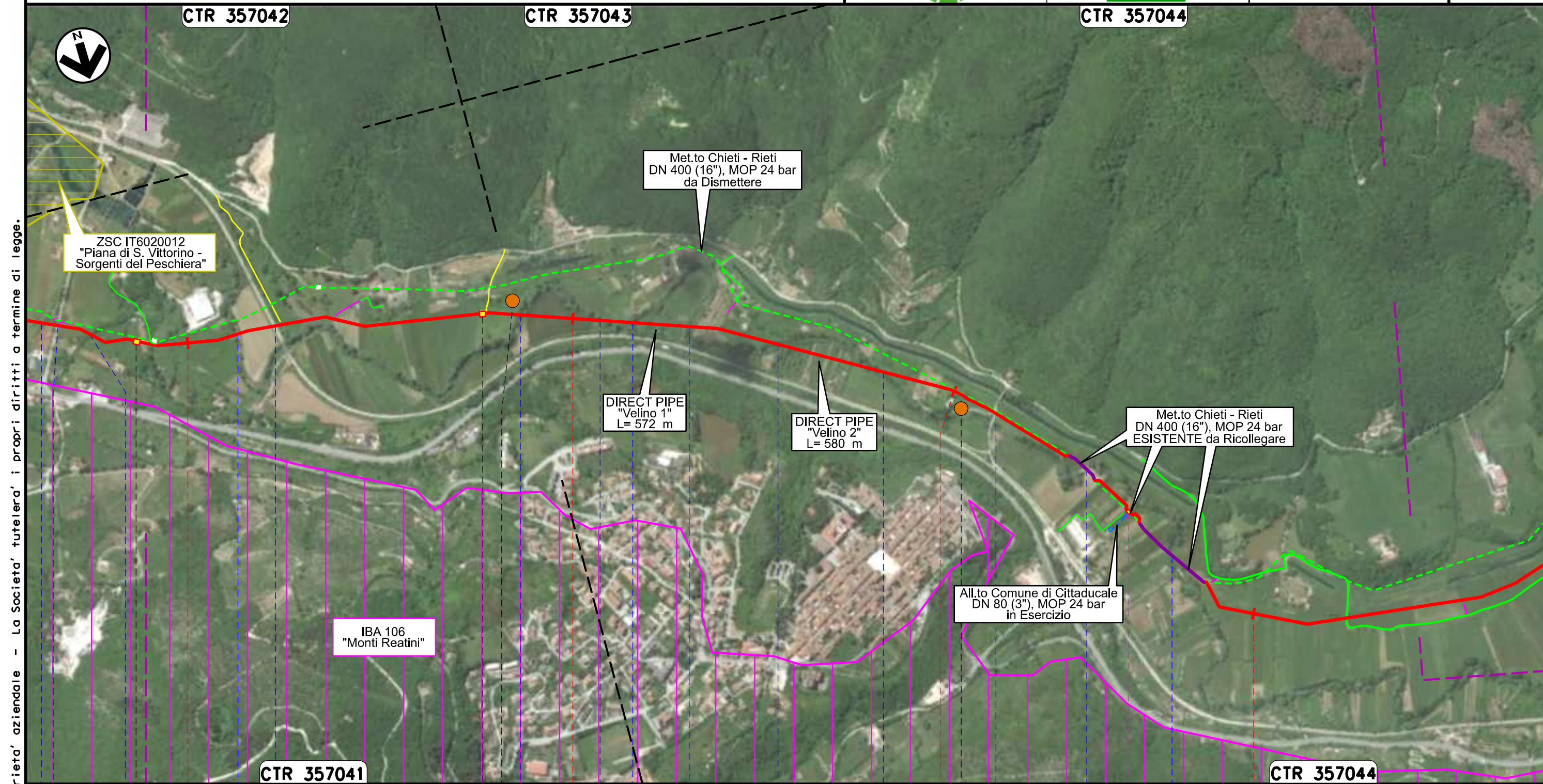
Il presente disegno e' di proprieta' aziendale - La Societa' tutelera' i propri diritti a termine di legge.



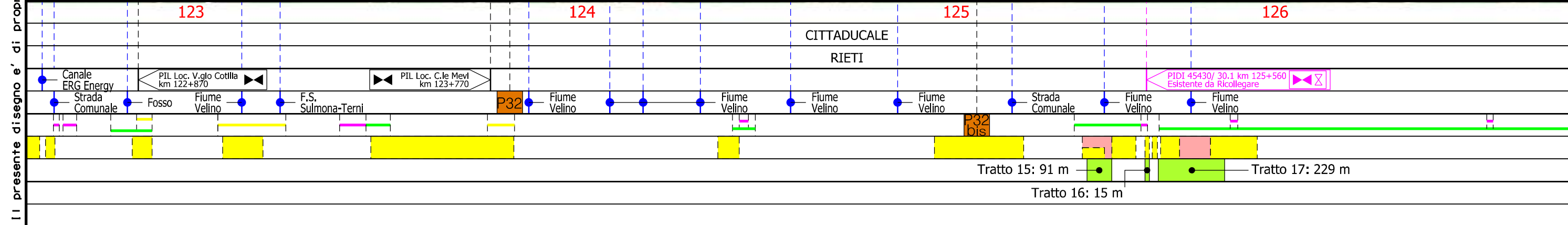
Rifacimento MET.TO CHIETI - RIETI
DN 400 (16"), DP 24 bar

02	31.05.24	EMISSIONE PER INTEGRAZIONI TER	SEBASTIANELLI	CECCONI	CAPRIOTTI	Foglio 32 di 35 Scala 1:10000	
01	31.03.21	RIEMISSIONE	MARCHETTI	CECCONI	CAPRIOTTI		
INDICE	DATA	R E V I S I O N I			ELABORATO		VERIFICATO
						Dis. PG-AFSZ-131	
						Comm. NR /19094	

AEROFOTOGRAMMETRIA CON AREE NATURA 2000



Il presente disegno e' di proprieta' aziendale - La Societa' tutelera' i propri diritti a termine di legge.



Rifacimento MET.TO CHIETI - RIETI
DN 400 (16"), DP 24 bar

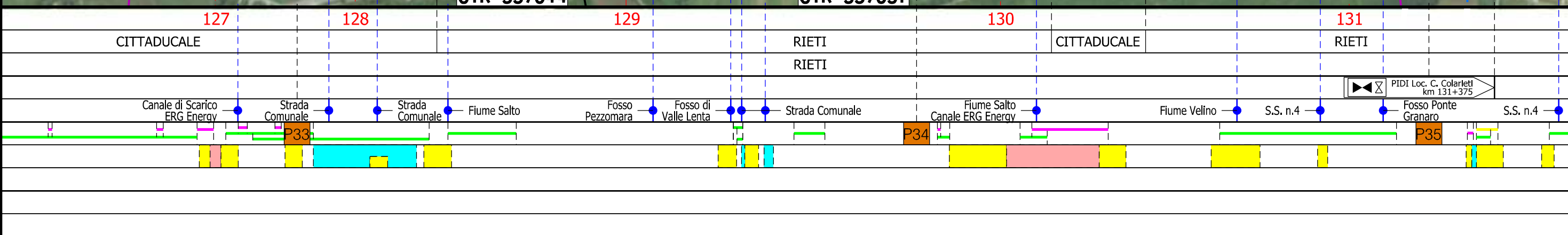
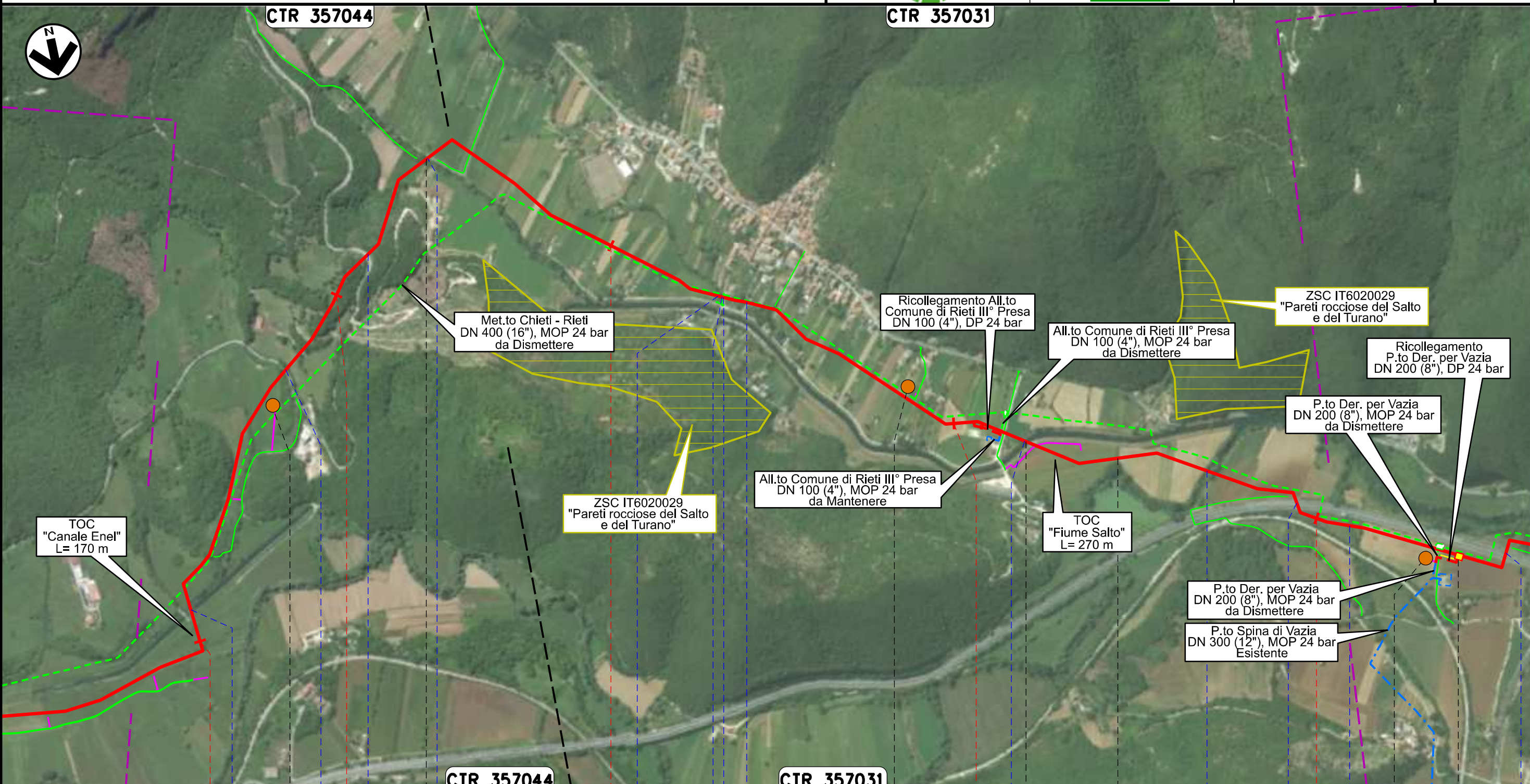
AEROFOTOGRAMMETRIA CON AREE NATURA 2000

02	31.05.24	EMISSIONE PER INTEGRAZIONI TER	SEBASTIANELLI	CECCONI	CAPRIOTTI
01	31.03.21	RIEMMISSIONE	MARCHETTI	CECCONI	CAPRIOTTI
INDICE	DATA	R E V I S I O N I			
			ELABORATO	VERIFICATO	APPROVATO
Dis. PG-AFSZ-131					
Comm. NR /19094					

Foglio
33
di 35
Scala
1:10000



Il presente disegno e' di proprieta' aziendale - La Societa' tutelera' i propri diritti a termine di legge.



Rifacimento MET.TO CHIETI - RIETI
DN 400 (16"), DP 24 bar

AEROFOTOGRAMMETRIA CON AREE NATURA 2000

02	31.05.24	EMISSIONE PER INTEGRAZIONI TER	SEBASTIANELLI	CECCONI	CAPRIOTTI
01	31.03.21	RIEMISSIONE	MARCHETTI	CECCONI	CAPRIOTTI
INDICE	DATA	R E V I S I O N I			
		ELABORATO	VERIFICATO	APPROVATO	
Dis. PG-AFSZ-131			Foglio 34 di 35		
Comm. NR /19094			Scala 1:10000		



CTR 357031

CTR 357034

ZSC IT6020029
"Pareti rocciose del Salto e del Turano"

Met.to Rieti - Roma
DN 300 (12"), MOP 24 bar
da Mantenere

Ricollegamento Met.to
Rieti - Roma
DN 300 (12"), DP 24 bar

Ricollegamento Met.to
Rieti - Terni
DN 300 (12"), DP 24 bar

Met.to Rieti - Terni
DN 300 (12"), MOP 24 bar
da Mantenere

Met.to Rieti - Roma
DN 300 (12"), MOP 24 bar
da Dismettere

Met.to Rieti - Terni
DN 300 (12"), MOP 24 bar
da Dismettere

Met.to Chieti - Rieti
DN 400 (16"), MOP 24 bar
da Dismettere

ZSC IT6020027
"Formazione a Buxus sempervirens del Reatino"

Microtunnel
"Rieti"
L= 1000 m

P.to Der. per Vazia
DN 200 (8"), MOP 24 bar
da Dismettere

TOC
"Velino 3"
L= 209 m

Ricollegamento
P.to Der. per Vazia
DN 200 (8"), DP 24 bar

P.to Der. per Vazia
DN 200 (8"), MOP 24 bar
da Dismettere

P.to Spina di Vazia
DN 300 (12"), MOP 24 bar
Esistente

ZSC IT6020027
"Formazione a Buxus sempervirens del Reatino"

CTR 357031

CTR 347153

132

133

134

134+380

RIETI

RIETI

PIDI Loc. C. Colartetti
km 131+375

Stazione L/R Loc. Fonte Cottorella
km 134+380

Fosso Ponte
Granaro

S.S. n.4

Svincolo
S.S. n.4

Fiume
Velino

Svincolo
S.R. n.578

S.R.
n.578

S.P. Sala

S.P.
Sala

Strada
Comunale

D16

S.P. n.31

Fiume Turano

P35

P36

P37

Il presente disegno e' di proprieta' aziendale - La Societa' tutelera' i propri diritti a termine di legge.

02	31.05.24	EMISSIONE PER INTEGRAZIONI TER	SEBASTIANELLI	CECCONI	CAPRIOTTI
01	31.03.21	RIEMMISSIONE	MARCHETTI	CECCONI	CAPRIOTTI
INDICE	DATA	R E V I S I O N I			
			ELABORATO	VERIFICATO	APPROVATO
 			Dis. PG-AFSZ-131		
			Comm. NR /19094		

AEROFOTOGRAMMETRIA CON AREE NATURA 2000

LEGENDA

SIMBOLOGIA CARTOGRAFICA

- | | | | |
|--|--|--|---|
| | Metanodotto in progetto | | Impianti di linea in progetto |
| | Metanodotto in esercizio da ricollegare | | Impianti di opere connesse in progetto |
| | Metanodotto e opere connesse da porre fuori esercizio e recuperare | | Impianti di linea da porre fuori esercizio e recuperare |
| | Metanodotti in esercizio | | Impianti di linea in esercizio |
| | Altre condotte di terzi | | Gallerie, Tunnel, Mini-Microtunnel, Raise Boring, T.O.C. e Direct Pipe. |
| | Opere connesse in progetto | | Piazzola di stoccaggio tubazioni |
| | Aree impianti stacco-terminale in progetto | | Depositi intermedi |
| | Aree impianti stacco-terminale esistenti | | Strada di accesso all'impianto |
| | Limite sovrapposizione fogli | | Adeguamento strade esistenti |
| | | | Strade di accesso provvisorio |
| | | | Nuova viabilita' |

SIMBOLOGIA MECCANICA

- | | |
|--|--|
| | Punto di intercettazione di linea (P.I.L.) |
| | Punto di intercettazione di derivazione importante (P.I.D.I.) |
| | Punto di intercettazione di derivazione semplice con stacco da P.I.L. (P.I.D.S.) |
| | Punto di intercettazione e derivazione semplice con stacco da Linea (P.I.D.S.) |
| | Punto di intercettazione con discaggio di allacciamento (P.I.D.A.) |
| | Punto predisposto per il discaggio di allacciamento (P.P.D.A.) |
| | Punto di sezionamento elettrico terminale (P.S.E.T.) |
| | Stazione predisposta per lancio e ricevimento PIG |
| | Impianto di riduzione/regolazione della pressione |

LEGENDA TEMATICA

- | | |
|--|--|
| | S.I.C. IT7130105 "RUPE DI TURRIVALIGNANI E FIUME PESCARA"
S.I.C. IT7130024 "MONTE PICCA – MONTE ROCCATAGLIATA"
S.I.C. IT7110086 "DOLINE DI CORE"
S.I.C. IT7110208 "MONTE CALVO – COLLE MACCHIALUNGA" |
| | Z.P.S. IT7110128 "PARCO NAZIONALE DEL GRAN SASSO – MONTI DELLA LAGA"
Z.P.S. IT6020013 "GOLE DEL VELINO"
Z.P.S. IT6020005 "MONTI REATINI" |
| | Z.S.C. IT6020013 "GOLE DEL VELINO"
Z.S.C. IT6020012 "PIANA DI S. VITTORINO – SORGENTI DEL PESCHIERA"
Z.S.C. IT6020029 "PARETI ROCCIOSE DEL SALTO E DEL TURANO"
Z.S.C. IT6020027 "FORMAZIONE A BUXUS SEMPERVIRENS DEL REATINO" |
| | I.B.A. 204 "GRAN SASSO – MONTI DELLA LAGA"
I.B.A. 106 "MONTI REATINI"
I.B.A. 115 "MAIELLA – MONTI PIZZI – MONTI FRENTANI" |
| | AREA PROTETTA (E.U.A.P. 0007)
"PARCO NAZIONALE DEL GRAN SASSO E MONTI DELLA LAGA" |
| | PARCO NAZIONALE DEL GRAN SASSO E MONTI DELLA LAGA – ZONA 1 |
| | PARCO NAZIONALE DEL GRAN SASSO E MONTI DELLA LAGA – ZONA 2 |

Il presente disegno e' di proprieta' aziendale - La Societa' tutelera' i propri diritti a termine di legge.

Progressiva chilometrica	N.	
Comuni		
Province		
Impianti	TIPO - N. - PROGR. km	TIPO - N. - PROGR. KM Esistente da Ricollegare
Attraversamenti	TIPOLOGIA ATTRAVERSATA (SS n. **, corso d'acqua, ferrovia, ecc.)	
Strade - Piste - Piazzole tubazioni	ACCESSO IMPIANTI ALLARGATA	ADEGUAMENTI STRADE RIDOTTA
Fascia di lavoro	STRADE PROVVISORIE SPECIALE	DEPOSITI INTERMEDI DIn
Tratti Esistenti da Ricollegare e Posa Polifora	TrattoX: xxx mt	
		N. PIAZ. Pn