

Il presente disegno e' di proprieta' aziendale - La Societa' tutelera' i propri diritti a termine di legge.



COROGRAFIA Scala 1:500.000

Dott. ALESSANDRO ALLEGRUCCI

Dott. ING. PAOLO ZANNIER



INDICE	DATA	REVISIONI	ELABORATO	VERIFICATO	APPROVATO
01	31.05.24	EMISSIONE PER INTEGRAZIONI TER	DEL VECCHIO	CECCONI	CAPRIOTTI
00	20.02.20	EMISSIONE	PASQUINI	CECCONI	CAPRIOTTI

				Dis. PG-AFSZ-331	
<b>METANODOTTO CHIETI - RIETI</b> DN 400 (16"), MOP 24 bar				Fg. 1 di 35	
				Comm. NR /19094	
Rimozione Condotta Esistente AEROFOTOGRAMMETRIA CON AREE NATURA 2000		Scala 1:10000		Sostituisce il .....	
				Sostituito dal .....	

METANODOTTO CHIETI - RIETI  
DN 400 (16"), MOP 24 bar

Rimozione Condotta Esistente  
AEROFOTOGRAMMETRIA CON AREE NATURA 2000

01	31.05.24	EMISSIONE PER INTEGRAZIONI TER	SEBASTIANELLI	CECCONI	CAPRIOTTI	Foglio <b>2</b> di 35	
00	20.02.20	EMISSIONE	PASQUINI	CECCONI	CAPRIOTTI		
INDICE	DATA	R E V I S I O N I			ELABORATO	VERIFICATO	APPROVATO
						Dis. PG-AFSZ-331	
						Comm. NR /19094	Scala 1:10000



Il presente disegno e' di proprieta' aziendale - La Societa' tutelera' i propri diritti a termine di legge.

CTR 361064	0+000	1	2	CTR 361051	3
		CHIETI			MANOPPELLO
		CHIETI			PESCARA
<p>Tratto 1: 88 m <span style="display: inline-block; width: 20px; height: 10px; background-color: #ff00ff; border: 1px solid black;"></span> <span style="display: inline-block; width: 300px; height: 10px; background-color: #00ff00; border: 1px solid black;"></span> Tratto 2: 3622 m</p>					

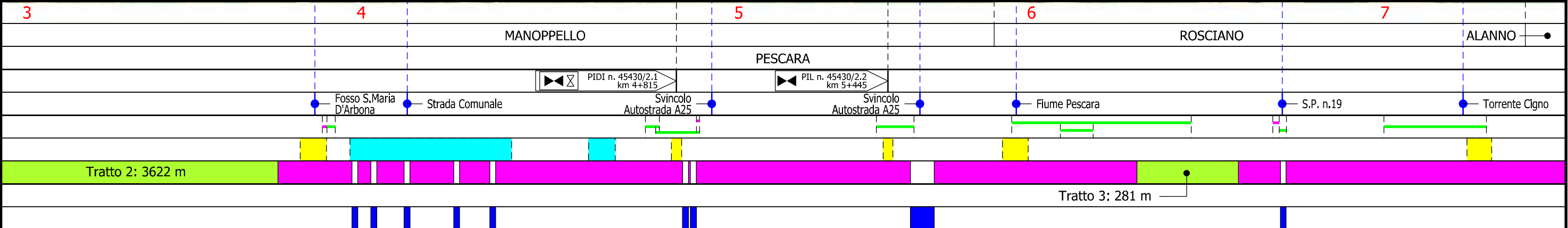
METANODOTTO CHIETI - RIETI  
DN 400 (16"), MOP 24 bar

Rimozione Condotta Esistente  
AEROFOTOGRAMMETRIA CON AREE NATURA 2000

01	31.05.24	EMISSIONE PER INTEGRAZIONI TER	SEBASTIANELLI	CECCONI	CAPRIOTTI	Foglio <b>3</b> di 35 Scala 1:10000
00	20.02.20	EMISSIONE	PASQUINI	CECCONI	CAPRIOTTI	
INDICE	DATA	R E V I S I O N I	ELABORATO	VERIFICATO	APPROVATO	
			Dis. PG-AFSZ-331			
			Comm. NR /19094			



Il presente disegno e' di proprieta' aziendale - La Societa' tutelera' i propri diritti a termine di legge.



METANODOTTO CHIETI - RIETI  
DN 400 (16"), MOP 24 bar

Rimozione Condotta Esistente  
AEROFOTOGRAMMETRIA CON AREE NATURA 2000

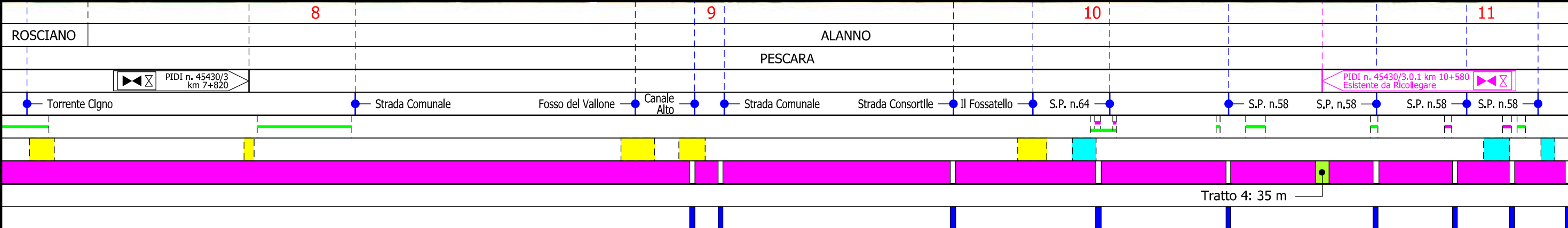
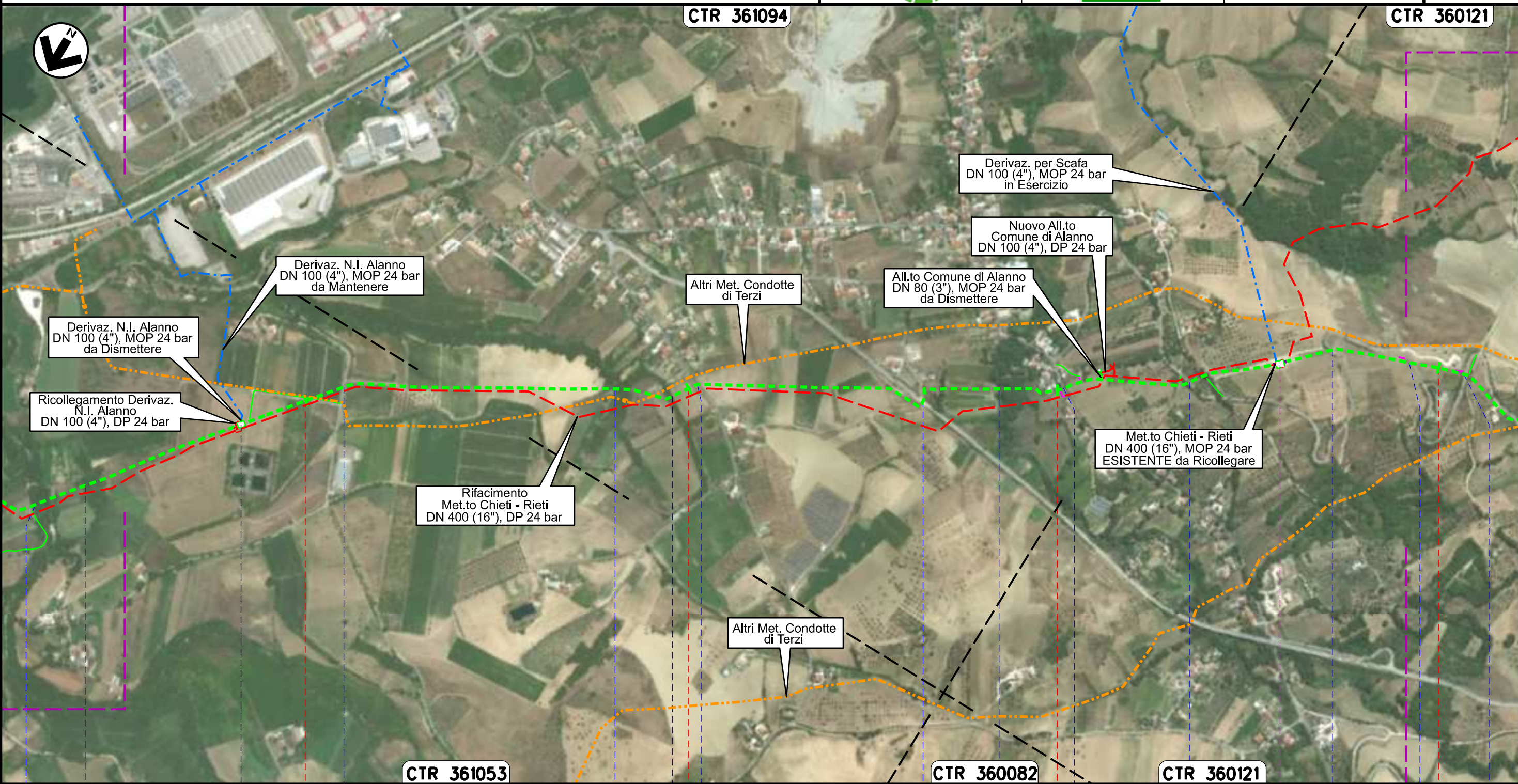
01	31.05.24	EMISSIONE PER INTEGRAZIONI TER	SEBASTIANELLI	CECCONI	CAPRIOTTI	Foglio 4 di 35 Scala 1:10000	
00	20.02.20	EMISSIONE	PASQUINI	CECCONI	CAPRIOTTI		
INDICE	DATA	R E V I S I O N I			ELABORATO		VERIFICATO
			Dis. PG-AFSZ-331				
			Comm. NR /19094				



CTR 361094

CTR 360121

Il presente disegno e' di proprieta' aziendale - La Societa' tutelera' i propri diritti a termine di legge.



METANODOTTO CHIETI - RIETI  
DN 400 (16"), MOP 24 bar

Rimozione Condotta Esistente  
AEROFOTOGRAMMETRIA CON AREE NATURA 2000

01	31.05.24	EMISSIONE PER INTEGRAZIONI TER	SEBASTIANELLI	CECCONI	CAPRIOTTI	Foglio <b>5</b> di 35 Scala 1:10000
00	20.02.20	EMISSIONE	PASQUINI	CECCONI	CAPRIOTTI	
INDICE	DATA	R E V I S I O N I	ELABORATO	VERIFICATO	APPROVATO	
			Dis. PG-AFSZ-331			
			Comm. NR /19094			



CTR 360121

CTR 360122

CTR 360123

Rifacimento  
Met.to Chieti - Rieti  
DN 400 (16"), DP 24 bar

Microtunnel  
"Castorano"

Ricollegamento All.to  
Edison Gas  
DN 100 (4"), DP 24 bar

Altri Met. Condotte  
di Terzi

All.to Edison Gas  
DN 100 (4"), MOP 24 bar  
da Mantenere

All.to Edison Gas  
DN 100 (4"), MOP 24 bar  
da Dismettere

Impianto Edison Gas  
in Esercizio

CTR 360121

CTR 360124

11 12 13 14 15

ALANNO  
PESCARA

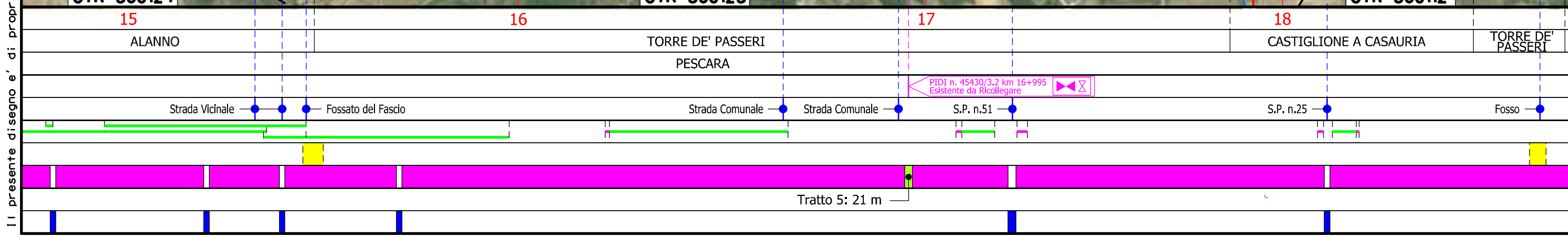
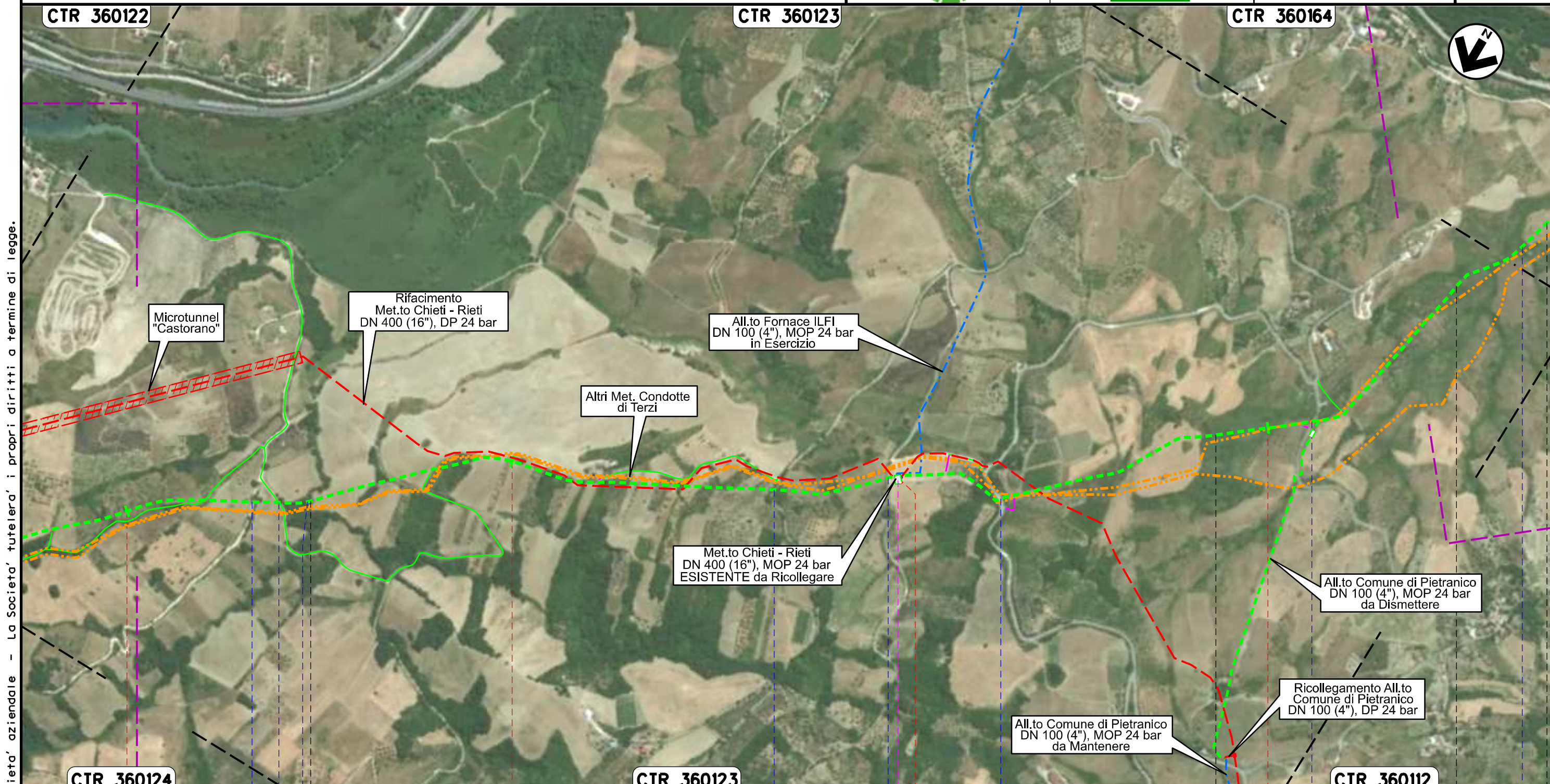
S.P. n.58 S.P. n.58 Strada Comunale Strada Comunale Strada Comunale Strada Comunale Strada Comunale

Il presente disegno e' di proprieta' aziendale - La Societa' tutelera' i propri diritti a termine di legge.

METANODOTTO CHIETI - RIETI  
DN 400 (16"), MOP 24 bar

Rimozione Condotta Esistente  
AEROFOTOGRAMMETRIA CON AREE NATURA 2000

01	31.05.24	EMISSIONE PER INTEGRAZIONI TER	SEBASTIANELLI	CECCONI	CAPRIOTTI	Foglio <b>6</b> di 35	
00	20.02.20	EMISSIONE	PASQUINI	CECCONI	CAPRIOTTI		
INDICE	DATA	R E V I S I O N I			ELABORATO	VERIFICATO	APPROVATO
						Dis. PG-AFSZ-331	
						Comm. NR /19094	Scala 1:10000



Il presente disegno e' di proprieta' aziendale - La Societa' tutelera' i propri diritti a termine di legge.

METANODOTTO CHIETI - RIETI  
DN 400 (16"), MOP 24 bar

Rimozione Condotta Esistente  
AEROFOTOGRAMMETRIA CON AREE NATURA 2000

01	31.05.24	EMMISSIONE PER INTEGRAZIONI TER	SEBASTIANELLI	CECCONI	CAPRIOTTI	Foglio <b>7</b> di 35 Scala 1:10000
00	20.02.20	EMMISSIONE	PASQUINI	CECCONI	CAPRIOTTI	
INDICE	DATA	R E V I S I O N I	ELABORATO	VERIFICATO	APPROVATO	
			Dis. PG-AFSZ-331			
			Comm. NR /19094			



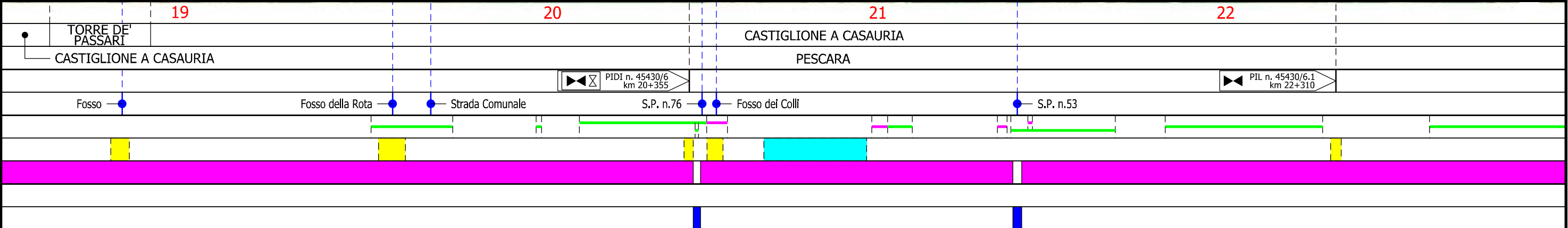
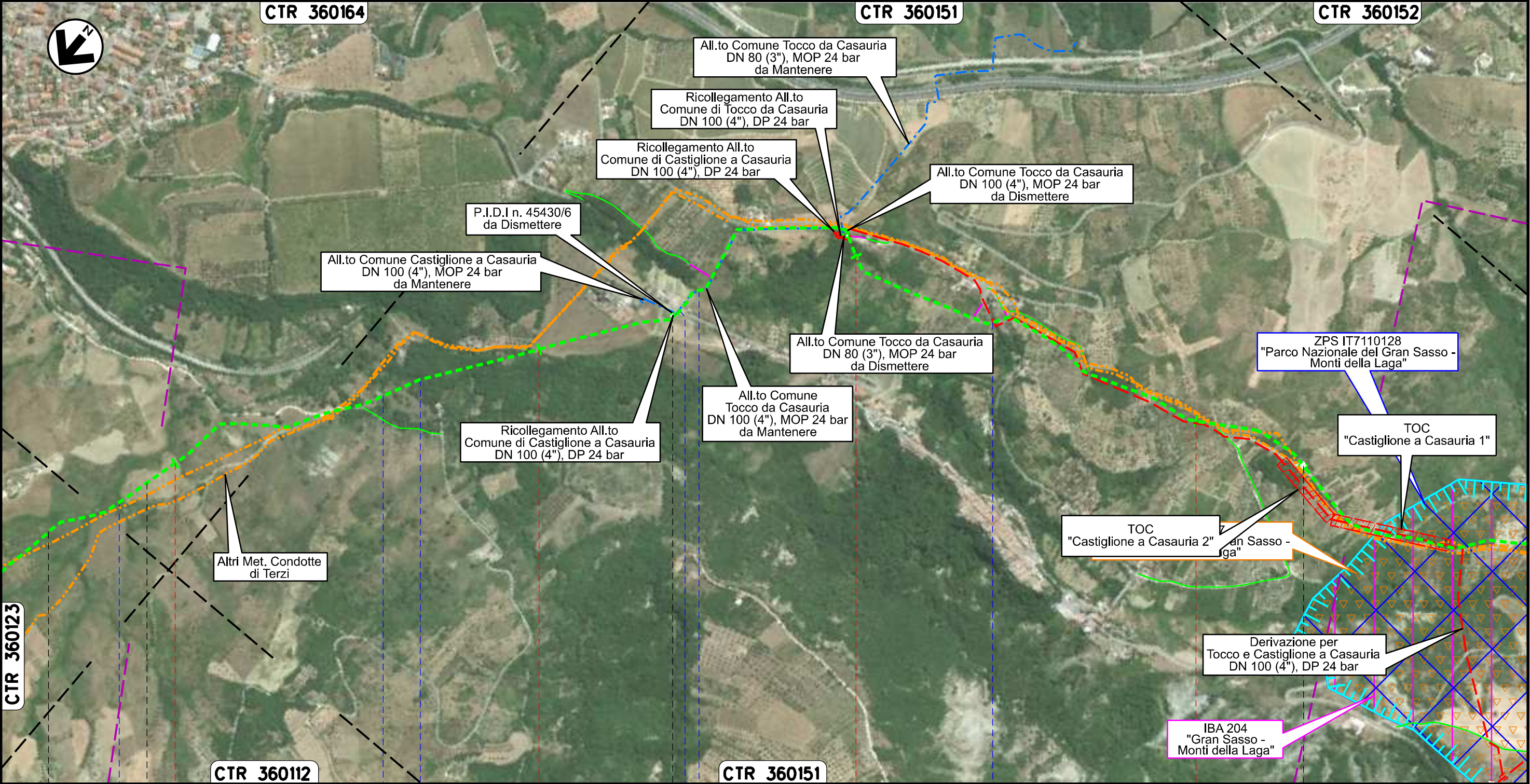
CTR 360164

CTR 360151

CTR 360152



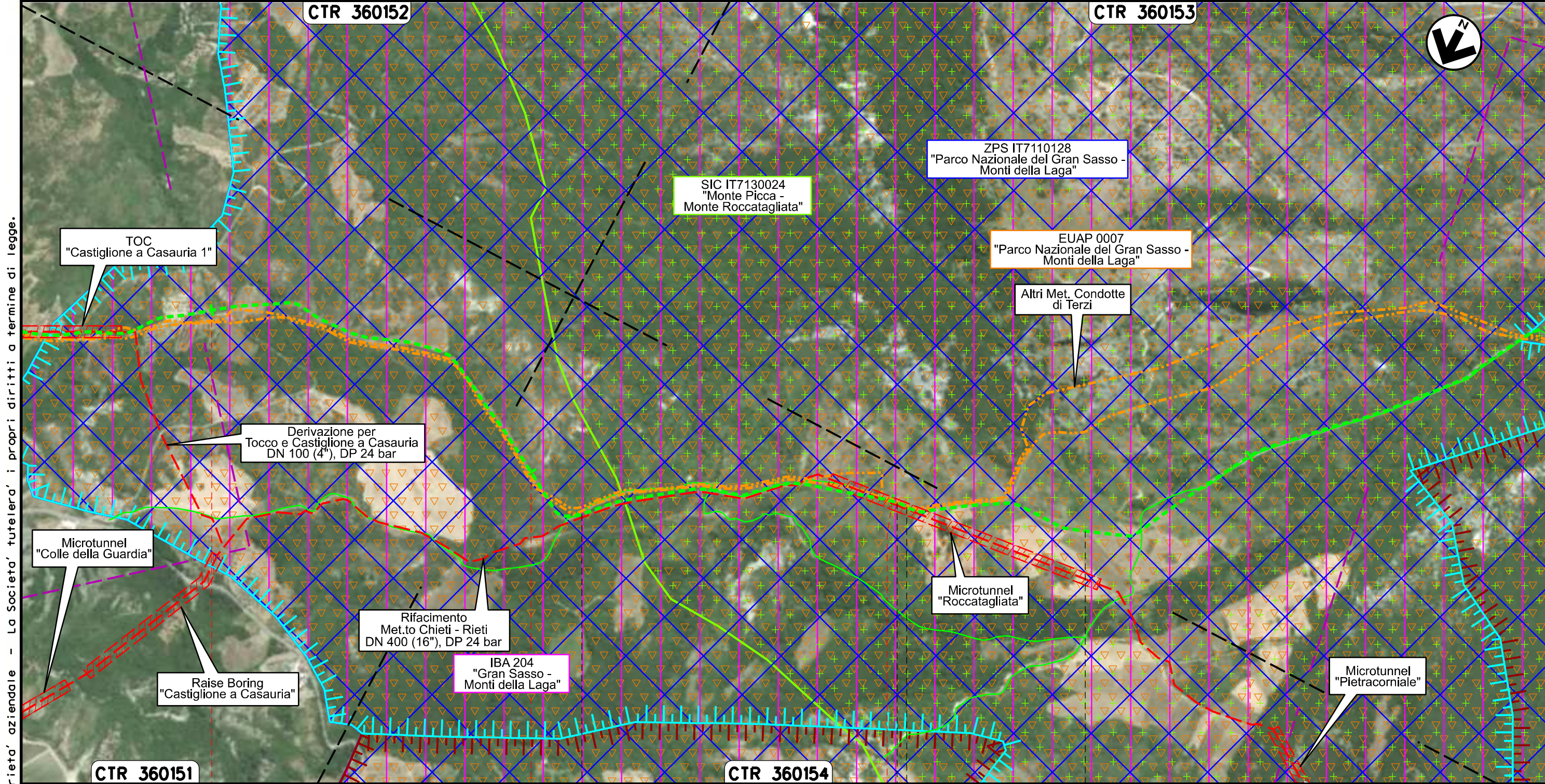
Il presente disegno e' di proprieta' aziendale - La Societa' tutelera' i propri diritti a termine di legge.



METANODOTTO CHIETI - RIETI  
DN 400 (16"), MOP 24 bar

Rimozione Condotta Esistente  
AEROFOTOGRAMMETRIA CON AREE NATURA 2000

01	31.05.24	EMISSIONE PER INTEGRAZIONI TER	SEBASTIANELLI	CECCONI	CAPRIOTTI	Foglio <b>8</b> di 35 Scala 1:10000
00	20.02.20	EMISSIONE	PASQUINI	CECCONI	CAPRIOTTI	
INDICE	DATA	R E V I S I O N I	ELABORATO	VERIFICATO	APPROVATO	
			Dis. PG-AFSZ-331			
			Comm. NR /19094			





Il presente disegno e' di proprieta' aziendale - La Societa' tutelera' i propri diritti a termine di legge.

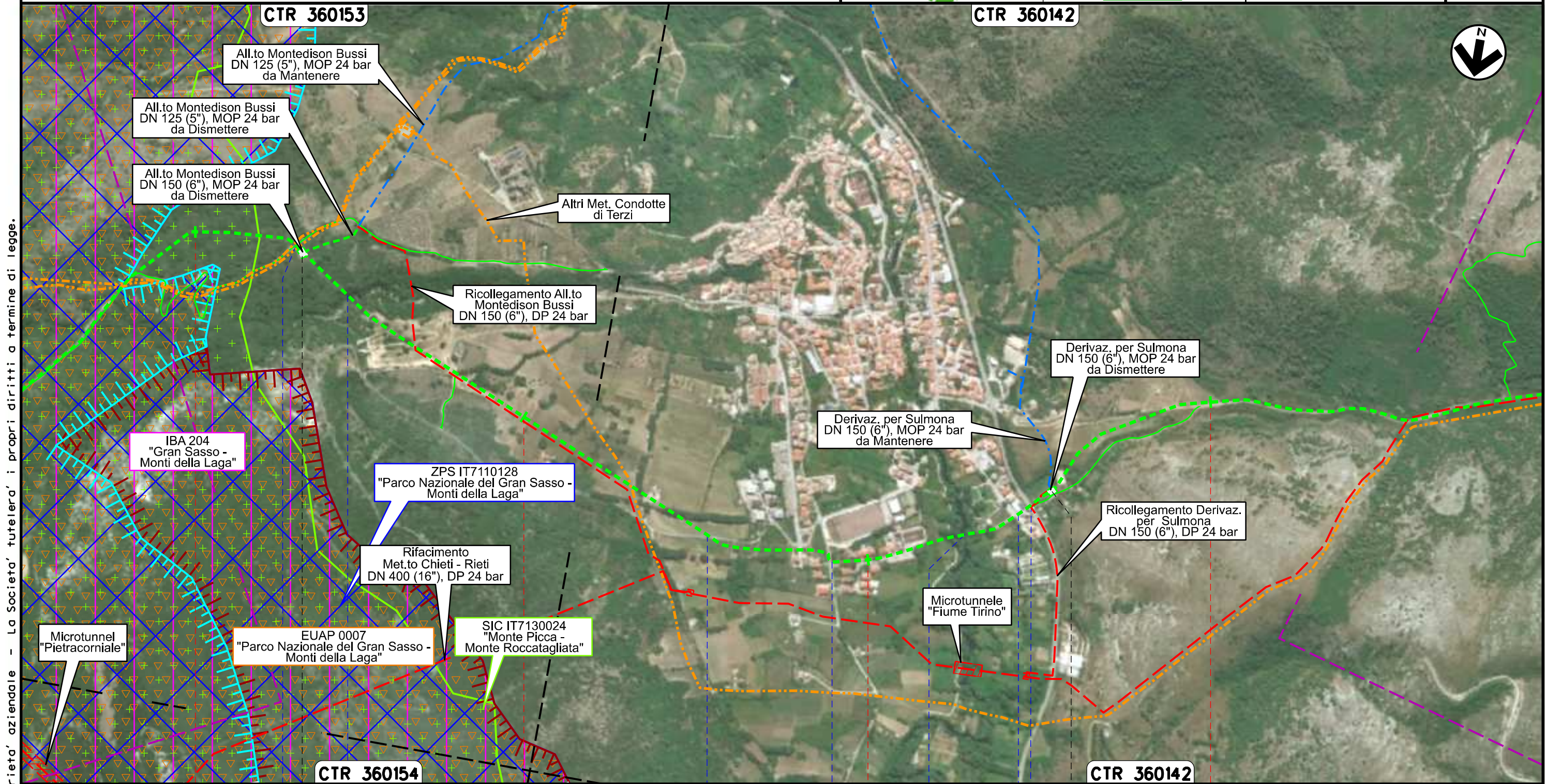
23	24	25	26
CASTIGLIONE A CASAURIA	PESCOSANONESCO PESCARA	PESCOSANONESCO CASTIGLIONE A CASAURIA	BUSSI SUL TIRINO



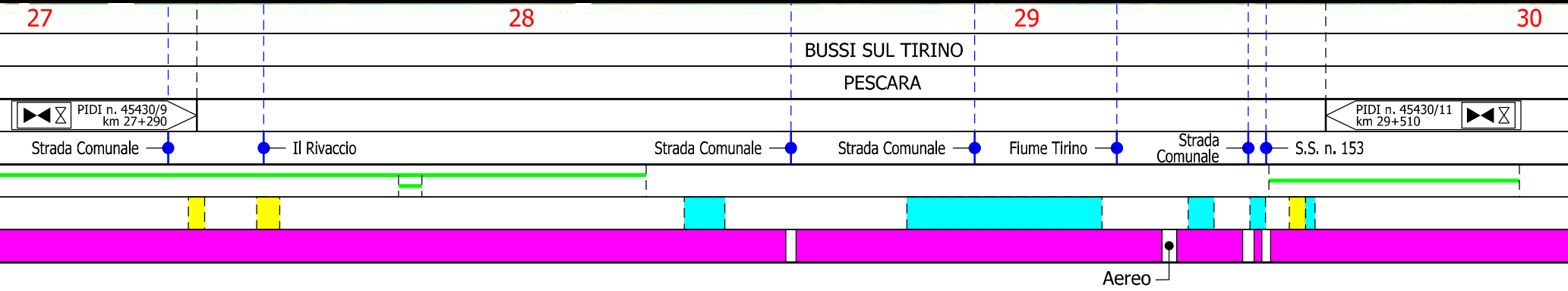
METANODOTTO CHIETI - RIETI  
DN 400 (16"), MOP 24 bar

01	31.05.24	EMISSIONE PER INTEGRAZIONI TER	SEBASTIANELLI	CECCONI	CAPRIOTTI	Foglio <b>9</b> di 35 Scala 1:10000	
00	20.02.20	EMISSIONE	PASQUINI	CECCONI	CAPRIOTTI		
INDICE	DATA	R E V I S I O N I			ELABORATO		VERIFICATO
							Dis. PG-AFSZ-331
							Comm. NR /19094

Rimozione Condotta Esistente  
AEROFOTOGRAMMETRIA CON AREE NATURA 2000





Il presente disegno e' di proprieta' aziendale - La Societa' tutelera' i propri diritti a termine di legge.



METANODOTTO CHIETI - RIETI  
DN 400 (16"), MOP 24 bar

Rimozione Condotta Esistente  
AEROFOTOGRAMMETRIA CON AREE NATURA 2000

01	31.05.24	EMISSIONE PER INTEGRAZIONI TER	SEBASTIANELLI	CECCONI	CAPRIOTTI	Foglio <b>10</b> di 35 Scala 1:10000	
00	20.02.20	EMISSIONE	PASQUINI	CECCONI	CAPRIOTTI		
INDICE	DATA	R E V I S I O N I			ELABORATO		VERIFICATO
						Dis. PG-AFSZ-331	
						Comm. NR /19094	

CTR 360142

CTR 360143



Rifacimento  
Met.to Chieti - Rieti  
DN 400 (16"), DP 24 bar

Derivaz. per Avezano  
DN 250 (10"), MOP 64 bar  
in Esercizio

Altri Met. Condotte  
di Terzi

Met.to Chieti - Rieti  
DN 400 (16"), MOP 24 bar  
ESISTENTE da Ricollegare

Ricollegamento All.to  
Comune di Collepietro  
DN 100 (4"), DP 24 bar

All.to Comune di Collepietro  
DN 100 (4"), MOP 24 bar  
da Dismettere

All.to Comune di Collepietro  
DN 100 (4"), MOP 24 bar  
da Mantenere

CTR 360142

CTR 360143

CTR 360144

31

32

33

34

35

BUSSI SUL TIRINO

COLLEPIETRO

PESCARA

L'AQUILA

Fosso di Valle Parata

Valvole Intercettazione  
interne HPRS

HPRS n.867 di Collepietro  
Esistente

PIL 20416/1  
Esistente

Strada Comunale

Fosso

Tratto 6: 602 m

Il presente disegno e' di proprieta' aziendale - La Societa' tutelera' i propri diritti a termine di legge.

METANODOTTO CHIETI - RIETI  
DN 400 (16"), MOP 24 bar

Rimozione Condotta Esistente  
AEROFOTOGRAMMETRIA CON AREE NATURA 2000

01	31.05.24	EMISSIONE PER INTEGRAZIONI TER	SEBASTIANELLI	CECCONI	CAPRIOTTI	Foglio <b>11</b> di 35 Scala 1:10000
00	20.02.20	EMISSIONE	PASQUINI	CECCONI	CAPRIOTTI	
INDICE	DATA	R E V I S I O N I	ELABORATO	VERIFICATO	APPROVATO	
			Dis. PG-AFSZ-331			
			Comm. NR /19094			



CTR 360143

CTR 360132

CTR 360131

Rifacimento  
Met.to Chieti - Rieti  
DN 400 (16"), DP 24 bar

Il presente disegno e' di proprieta' aziendale - La Societa' tutelera' i propri diritti a termine di legge.



	36	37	38	39
COLLEPIETRO	L'AQUILA		NAVELLI	
	Fosso	S.S. n.17	Fosso	
			Strada Comunale	Strada Comunale
			Strada Comunale	Strada Comunale

METANODOTTO CHIETI - RIETI  
DN 400 (16"), MOP 24 bar

Rimozione Condotta Esistente  
AEROFOTOGRAMMETRIA CON AREE NATURA 2000

01	31.05.24	EMISSIONE PER INTEGRAZIONI TER	SEBASTIANELLI	CECCONI	CAPRIOTTI	Foglio <b>12</b> di 35 Scala 1:10000
00	20.02.20	EMISSIONE	PASQUINI	CECCONI	CAPRIOTTI	
INDICE	DATA	R E V I S I O N I	ELABORATO	VERIFICATO	APPROVATO	
			Dis. PG-AFSZ-331			
			Comm. NR /19094			



CTR 360131

CTR 360134

Met.to Chieti - Rieti  
DN 400 (16"), MOP 24 bar  
ESISTENTE da Ricollegare

Rifacimento  
Met.to Chieti - Rieti  
DN 400 (16"), DP 24 bar

All.to Comune di Navelli  
DN 100 (4"), MOP 24 bar  
in Esercizio

Il presente disegno e' di proprieta' aziendale - La Societa' tutelera' i propri diritti a termine di legge.

CTR 360131

CTR 360092

CTR 360093

40

41

42

43

NAVELLI

CAPORCIANO

L'AQUILA

PIDI n.45430/11.1 km 40+445  
Esistente da Ricollegare

Strada Comunale

Strada Comunale

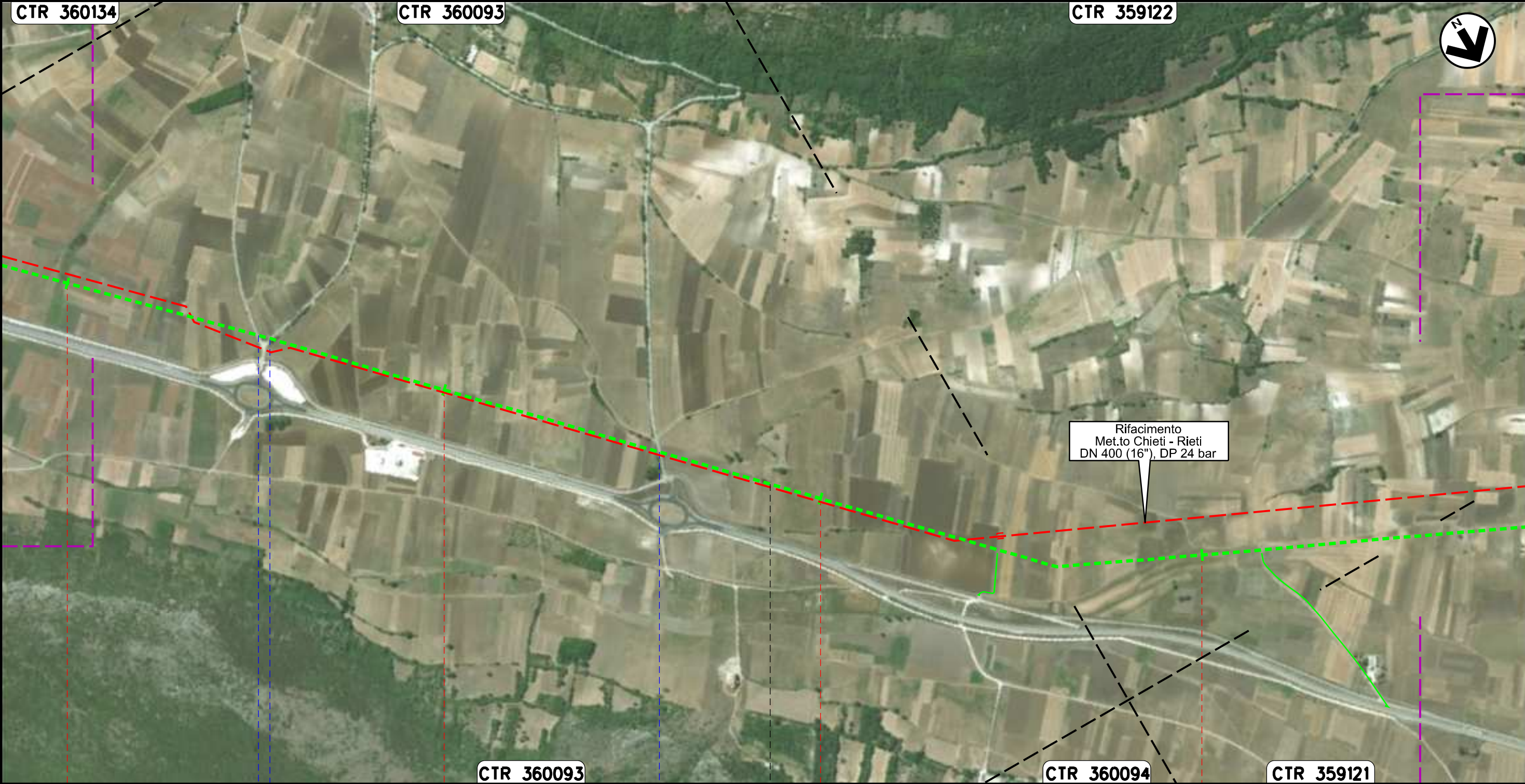
Tratto 7: 14 m

METANODOTTO CHIETI - RIETI  
DN 400 (16"), MOP 24 bar

Rimozione Condotta Esistente  
AEROFOTOGRAMMETRIA CON AREE NATURA 2000

01	31.05.24	EMISSIONE PER INTEGRAZIONI TER	SEBASTIANELLI	CECCONI	CAPRIOTTI
00	20.02.20	EMISSIONE	PASQUINI	CECCONI	CAPRIOTTI
INDICE	DATA	R E V I S I O N I			
		ELABORATO	VERIFICATO	APPROVATO	
			Dis. PG-AFSZ-331		
			Comm. NR /19094		

Foglio  
**13**  
di 35  
Scala  
1:10000



Il presente disegno e' di proprieta' aziendale - La Societa' tutelera' i propri diritti a termine di legge.

43	44	45	46
CAPORCIANO		SAN PIO DELLE CAMERE	
		L'AQUILA	
Strada Comunale	Strada Comunale	S.P. n.40	

METANODOTTO CHIETI - RIETI  
DN 400 (16"), MOP 24 bar

Rimozione Condotta Esistente  
AEROFOTOGRAMMETRIA CON AREE NATURA 2000

01	31.05.24	EMISSIONE PER INTEGRAZIONI TER	SEBASTIANELLI	CECCONI	CAPRIOTTI
00	20.02.20	EMISSIONE	PASQUINI	CECCONI	CAPRIOTTI
INDICE	DATA	R E V I S I O N I			
			ELABORATO	VERIFICATO	APPROVATO
			Dis. PG-AFSZ-331		
			Comm. NR /19094		

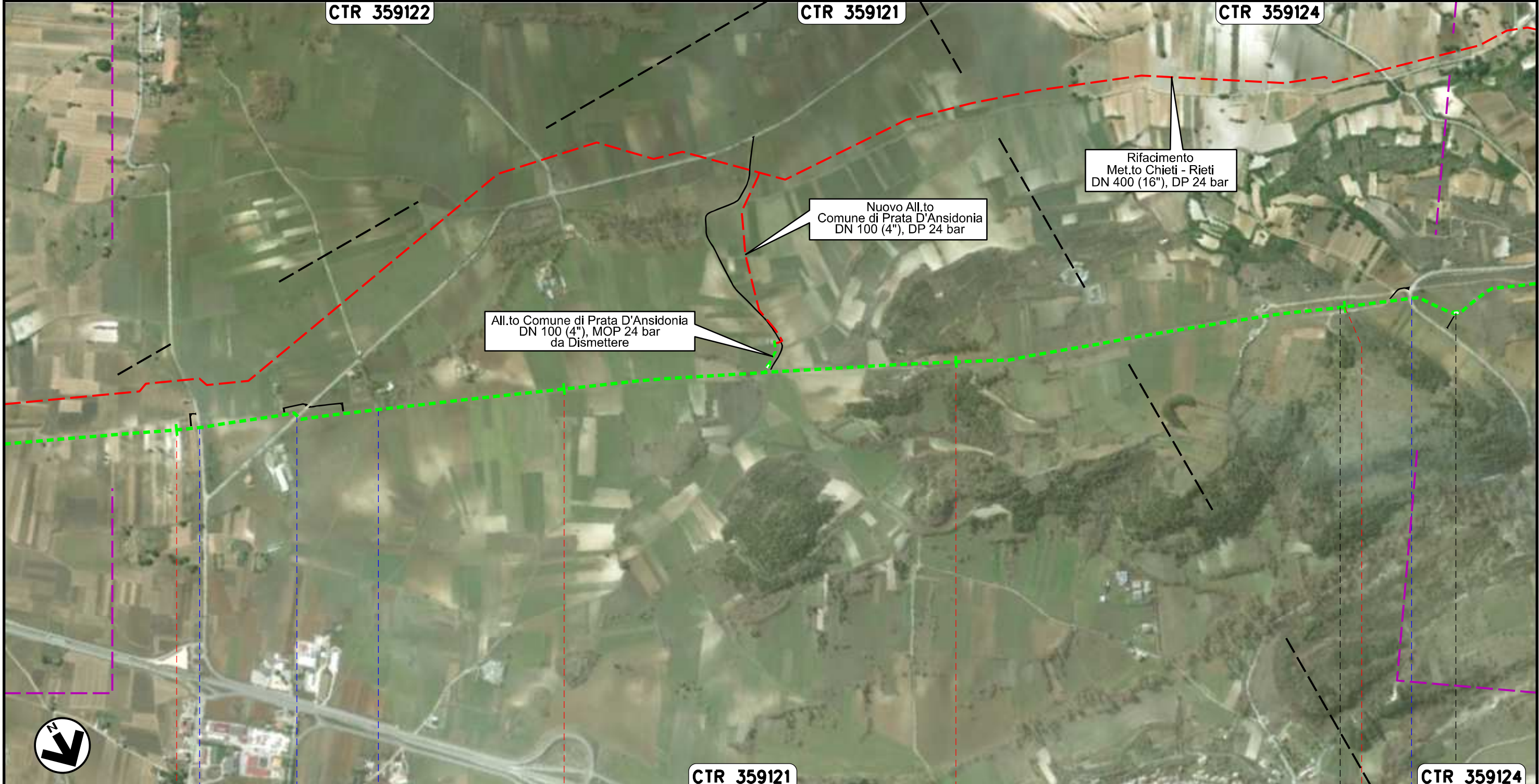
Foglio  
**14**  
di 35  
Scala  
1:10000



CTR 359122

CTR 359121

CTR 359124



Il presente disegno e' di proprieta' aziendale - La Societa' tutelera' i propri diritti a termine di legge.



47

48

49

50

CTR 359121

CTR 359124

SAN PIO DELLE CAMERE

PRATA D'ANSIDONIA

L'AQUILA

PIL n. 45430/14  
km 50+295

S.P. n.8

S.P. n.8

Fosso

Strada Comunale

METANODOTTO CHIETI - RIETI  
DN 400 (16"), MOP 24 bar

Rimozione Condotta Esistente  
AEROFOTOGRAMMETRIA CON AREE NATURA 2000

01	31.05.24	EMISSIONE PER INTEGRAZIONI TER	SEBASTIANELLI	CECCONI	CAPRIOTTI
00	20.02.20	EMISSIONE	PASQUINI	CECCONI	CAPRIOTTI
INDICE	DATA	R E V I S I O N I			
		ELABORATO	VERIFICATO	APPROVATO	
			Dis. PG-AFSZ-331		
			Comm. NR /19094		

Foglio  
**15**  
di 35  
Scala  
1:10000





Il presente disegno e' di proprieta' aziendale - La Societa' tutelera' i propri diritti a termine di legge.

51	52	53	54
PRATA D'ANSIDONIA	L'AQUILA	BARISCIANO	
		Strada Comunale	Fosso Valle dell'Inferno

METANODOTTO CHIETI - RIETI  
DN 400 (16"), MOP 24 bar

Rimozione Condotta Esistente  
AEROFOTOGRAMMETRIA CON AREE NATURA 2000

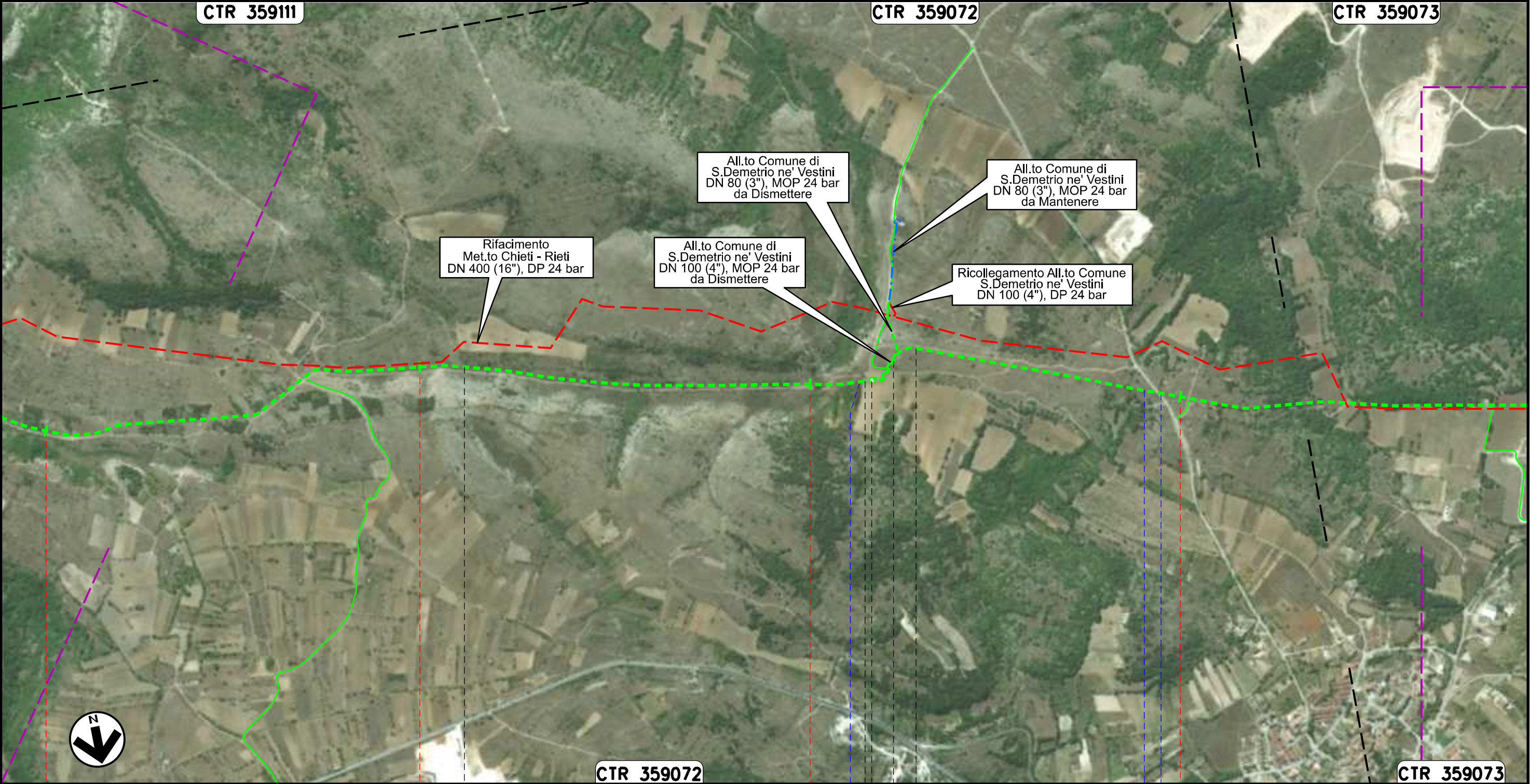
01	31.05.24	EMISSIONE PER INTEGRAZIONI TER	SEBASTIANELLI	CECCONI	CAPRIOTTI	Foglio <b>16</b> di 35 Scala 1:10000	
00	20.02.20	EMISSIONE	PASQUINI	CECCONI	CAPRIOTTI		
INDICE	DATA	R E V I S I O N I			ELABORATO		VERIFICATO
 			Dis. PG-AFSZ-331			Comm. NR /19094	

CTR 359111

CTR 359072

CTR 359073

Il presente disegno e' di proprieta' aziendale - La Societa' tutelera' i propri diritti a termine di legge.



54 55 56 57

BARISCIANO

SAN DEMETRIO NE' VESTINI

POGGIO PICENZE

L'AQUILA

POGGIO PICENZE

SAN DEMETRIO NE' VESTINI

PIDI n. 45430/14.1  
km 56+160

Fosso



Fosso

Strada Comunale



METANODOTTO CHIETI - RIETI  
DN 400 (16"), MOP 24 bar

Rimozione Condotta Esistente  
AEROFOTOGRAMMETRIA CON AREE NATURA 2000

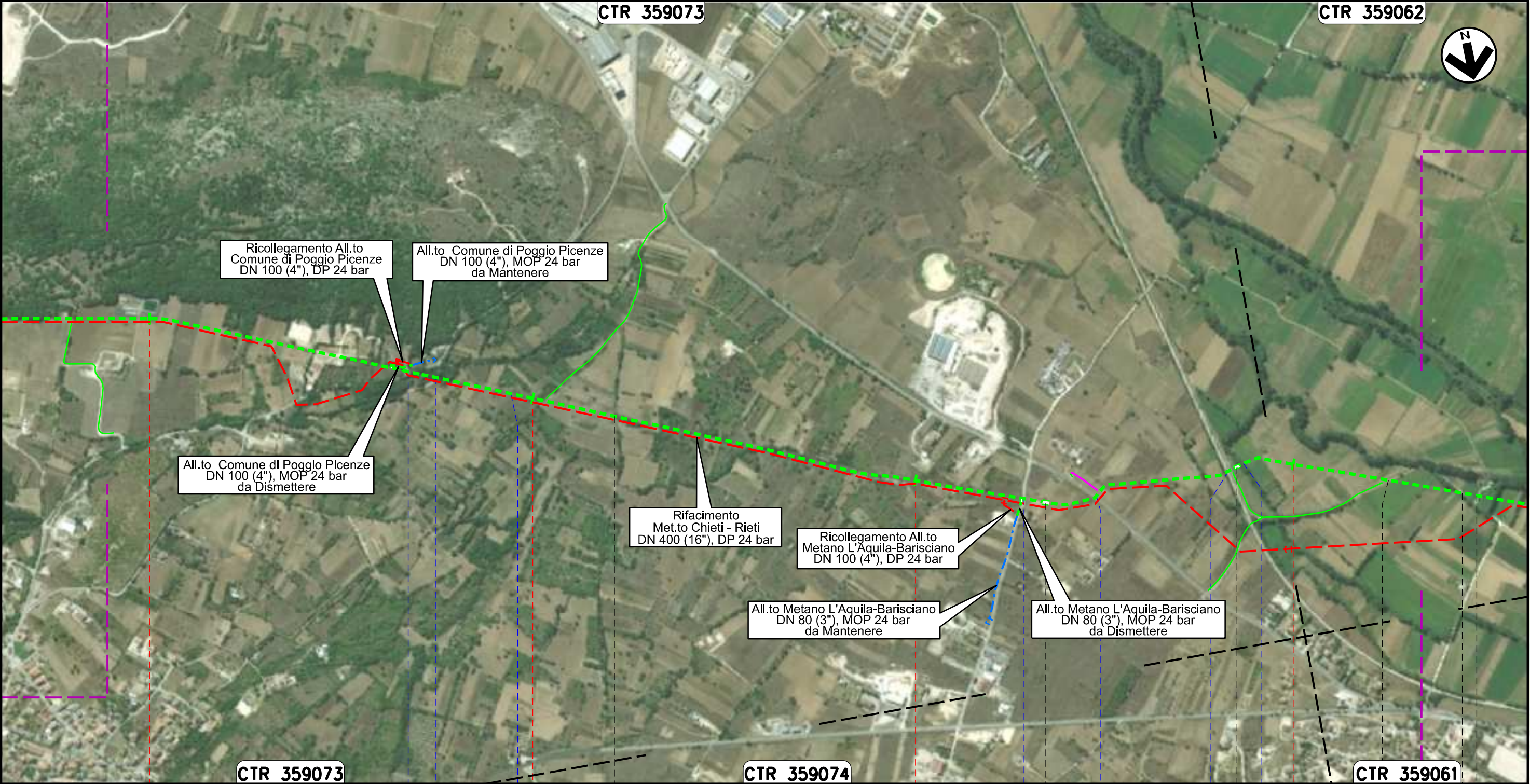
01	31.05.24	EMISSIONE PER INTEGRAZIONI TER	SEBASTIANELLI	CECCONI	CAPRIOTTI	Foglio <b>17</b> di 35 Scala 1:10000	
00	20.02.20	EMISSIONE	PASQUINI	CECCONI	CAPRIOTTI		
INDICE	DATA	R E V I S I O N I			ELABORATO		VERIFICATO
							Dis. PG-AFSZ-331
							Comm. NR /19094

CTR 359073

CTR 359062



Il presente disegno e' di proprieta' aziendale - La Societa' tutelera' i propri diritti a termine di legge.



Ricollegamento All.to Comune di Poggio Picenze DN 100 (4"), DP 24 bar

All.to. Comune di Poggio Picenze DN 100 (4"), MOP 24 bar da Mantenere

All.to. Comune di Poggio Picenze DN 100 (4"), MOP 24 bar da Dismettere

Rifacimento Met.to Chieti - Rieti DN 400 (16"), DP 24 bar

Ricollegamento All.to Metano L'Aquila-Barisciano DN 100 (4"), DP 24 bar


All.to Metano L'Aquila-Barisciano DN 80 (3"), MOP 24 bar da Mantenere

All.to Metano L'Aquila-Barisciano DN 80 (3"), MOP 24 bar da Dismettere

CTR 359073

CTR 359074

CTR 359061

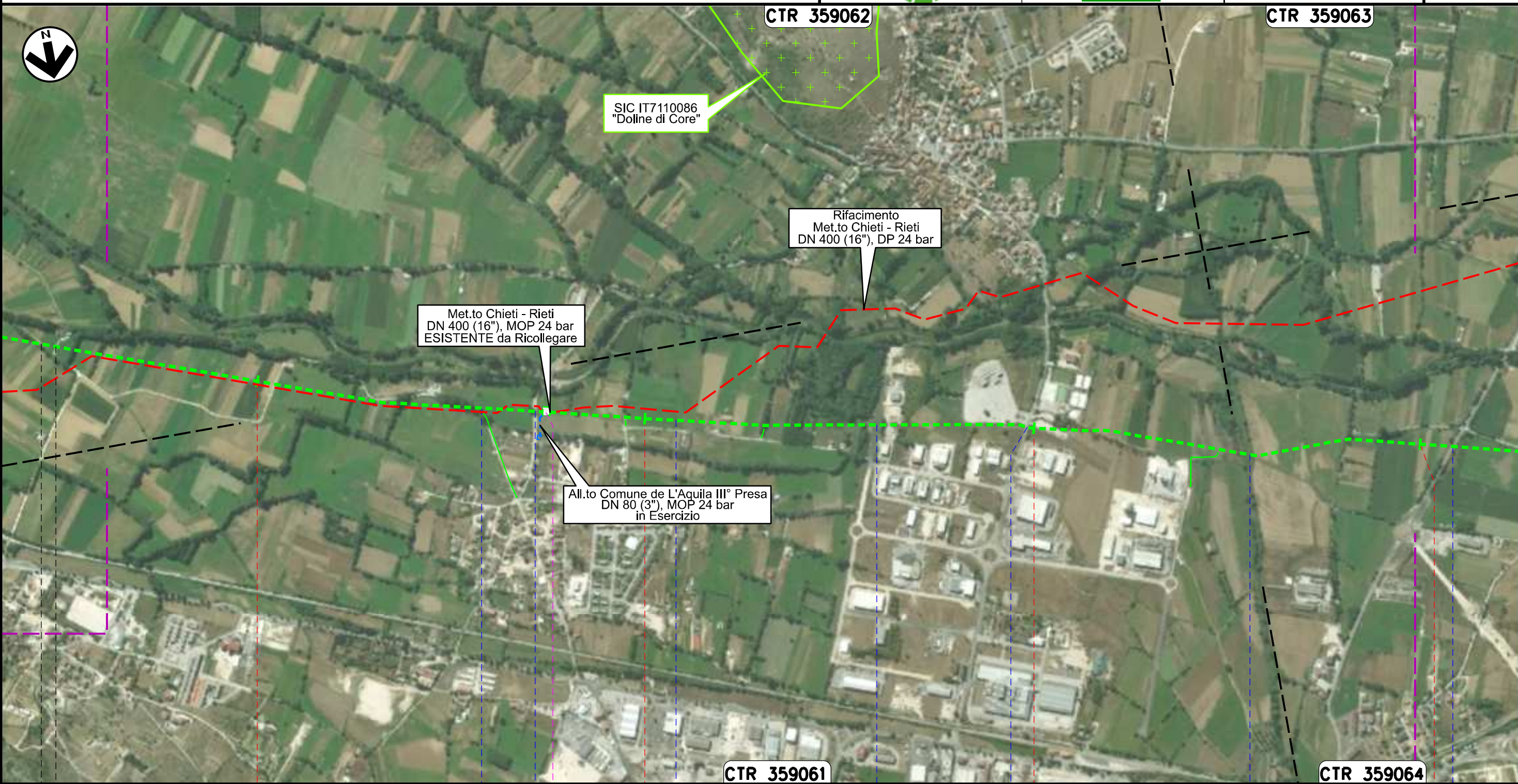


METANODOTTO CHIETI - RIETI  
DN 400 (16"), MOP 24 bar

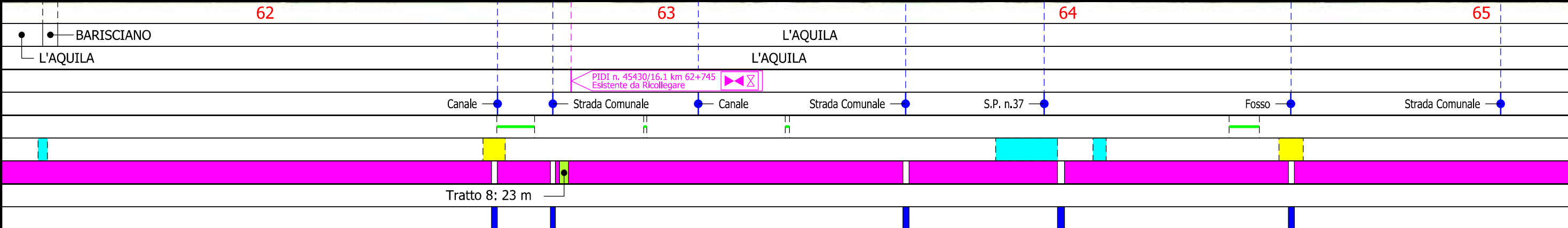
Rimozione Condotta Esistente  
AEROFOTOGRAMMETRIA CON AREE NATURA 2000

01	31.05.24	EMISSIONE PER INTEGRAZIONI TER	SEBASTIANELLI	CECCONI	CAPRIOTTI
00	20.02.20	EMISSIONE	PASQUINI	CECCONI	CAPRIOTTI
INDICE	DATA	R E V I S I O N I			
		ELABORATO	VERIFICATO	APPROVATO	
			Dis. PG-AFSZ-331		
			Comm. NR /19094		

Foglio  
**18**  
di 35  
Scala  
1:10000



Il presente disegno e' di proprieta' aziendale - La Societa' tutelera' i propri diritti a termine di legge.



METANODOTTO CHIETI - RIETI  
DN 400 (16"), MOP 24 bar

Rimozione Condotta Esistente  
AEROFOTOGRAMMETRIA CON AREE NATURA 2000

01	31.05.24	EMISSIONE PER INTEGRAZIONI TER	SEBASTIANELLI	CECCONI	CAPRIOTTI
00	20.02.20	EMISSIONE	PASQUINI	CECCONI	CAPRIOTTI
INDICE	DATA	R E V I S I O N I			
		ELABORATO	VERIFICATO	APPROVATO	
			Dis. PG-AFSZ-331		
			Comm. NR /19094		

Foglio  
**19**  
di 35  
Scala  
1:10000



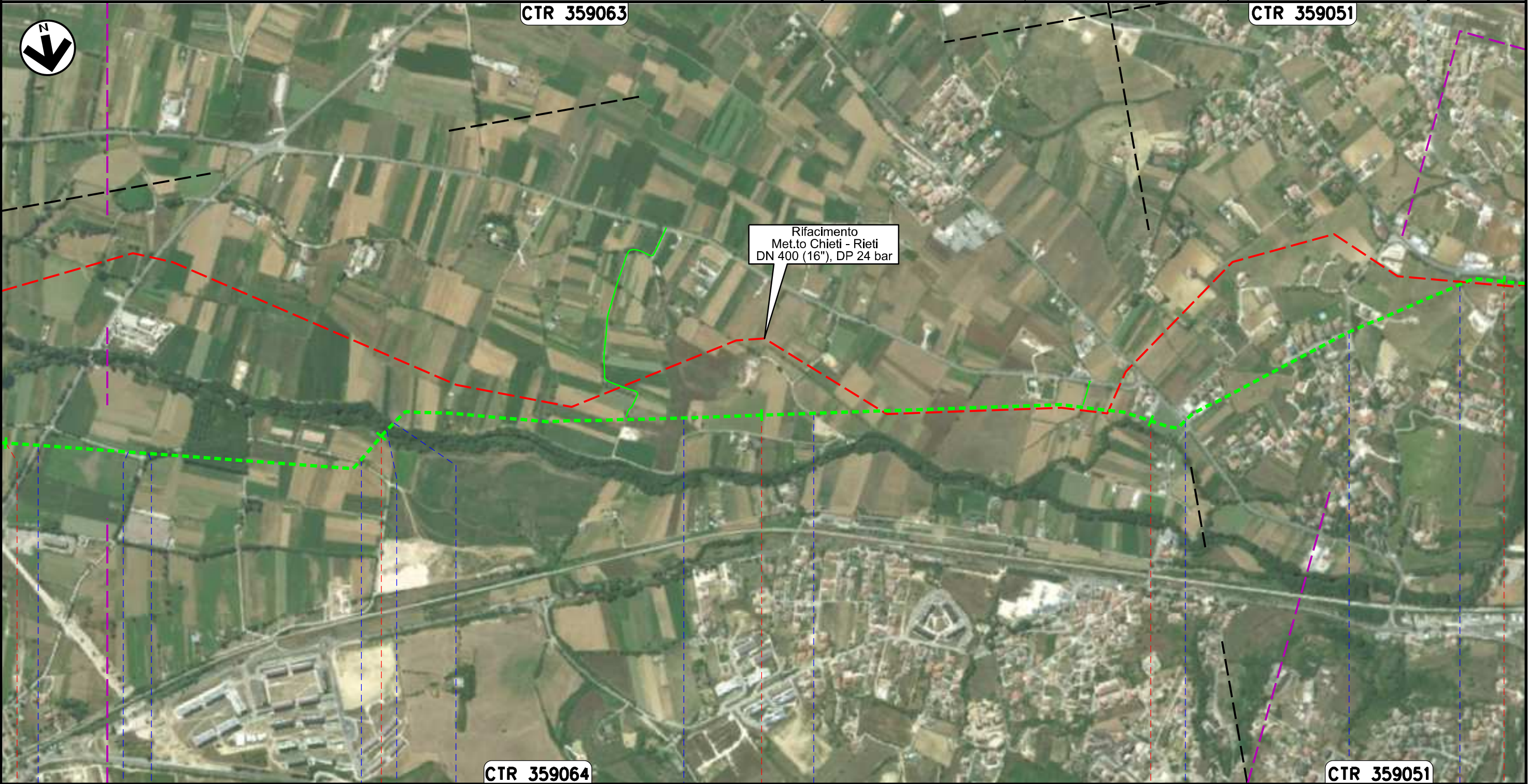
CTR 359063

CTR 359051



Rifacimento  
Met.to Chieti - Rieti  
DN 400 (16"), DP 24 bar

Il presente disegno e' di proprieta' aziendale - La Societa' tutelera' i propri diritti a termine di legge.



CTR 359064

CTR 359051

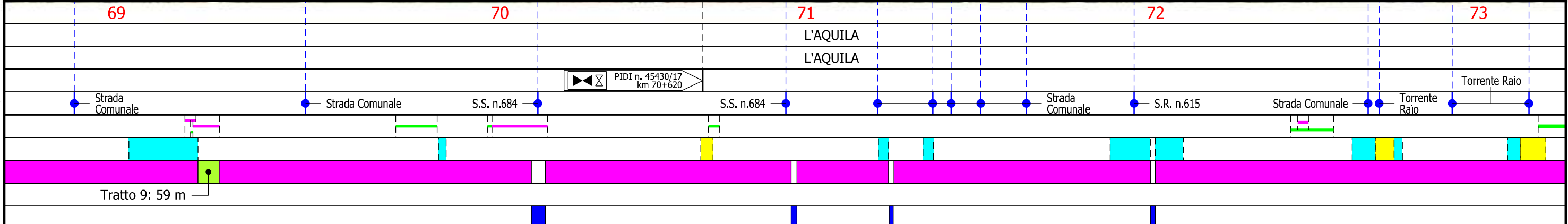
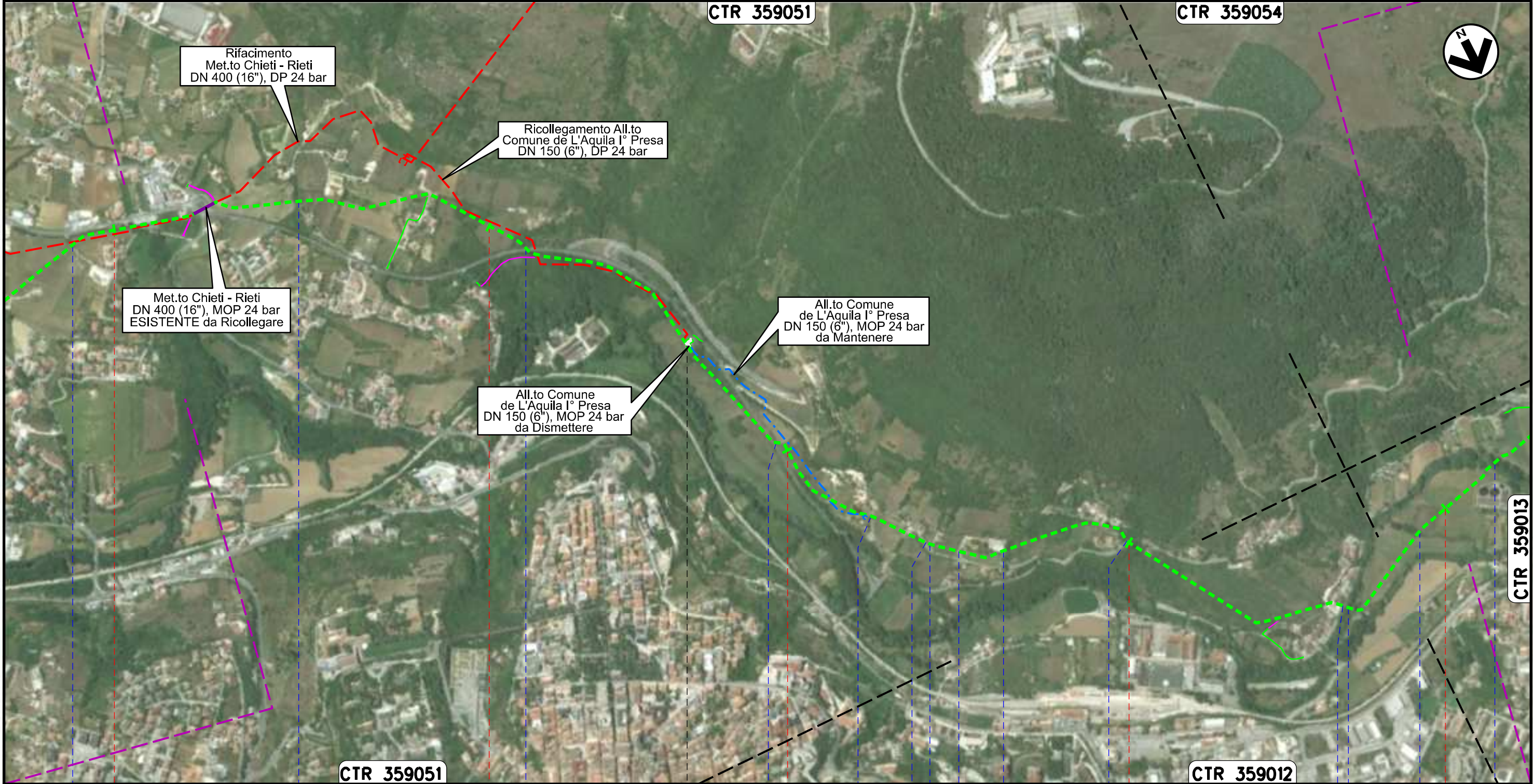
65	66	67	68	69
		L'AQUILA		
		L'AQUILA		
Strada Comunale	Strada Comunale	Strada Comunale	Strada Comunale	Strada Comunale
	Fiume Aterno	Canale Carpino in CLS	S.R. n.5 Bis	Strada Comunale
				Strada Comunale

METANODOTTO CHIETI - RIETI  
DN 400 (16"), MOP 24 bar

Rimozione Condotta Esistente  
AEROFOTOGRAMMETRIA CON AREE NATURA 2000

01	31.05.24	EMISSIONE PER INTEGRAZIONI TER	SEBASTIANELLI	CECCONI	CAPRIOTTI	Foglio <b>20</b> di 35	
00	20.02.20	EMISSIONE	PASQUINI	CECCONI	CAPRIOTTI		
INDICE	DATA	R E V I S I O N I			ELABORATO	VERIFICATO	APPROVATO
		snam		Enereco		Dis. PG-AFSZ-331	
						Comm. NR /19094	
						Scala 1:10000	

Il presente disegno e' di proprieta' aziendale - La Societa' tutelera' i propri diritti a termine di legge.



METANODOTTO CHIETI - RIETI  
DN 400 (16"), MOP 24 bar

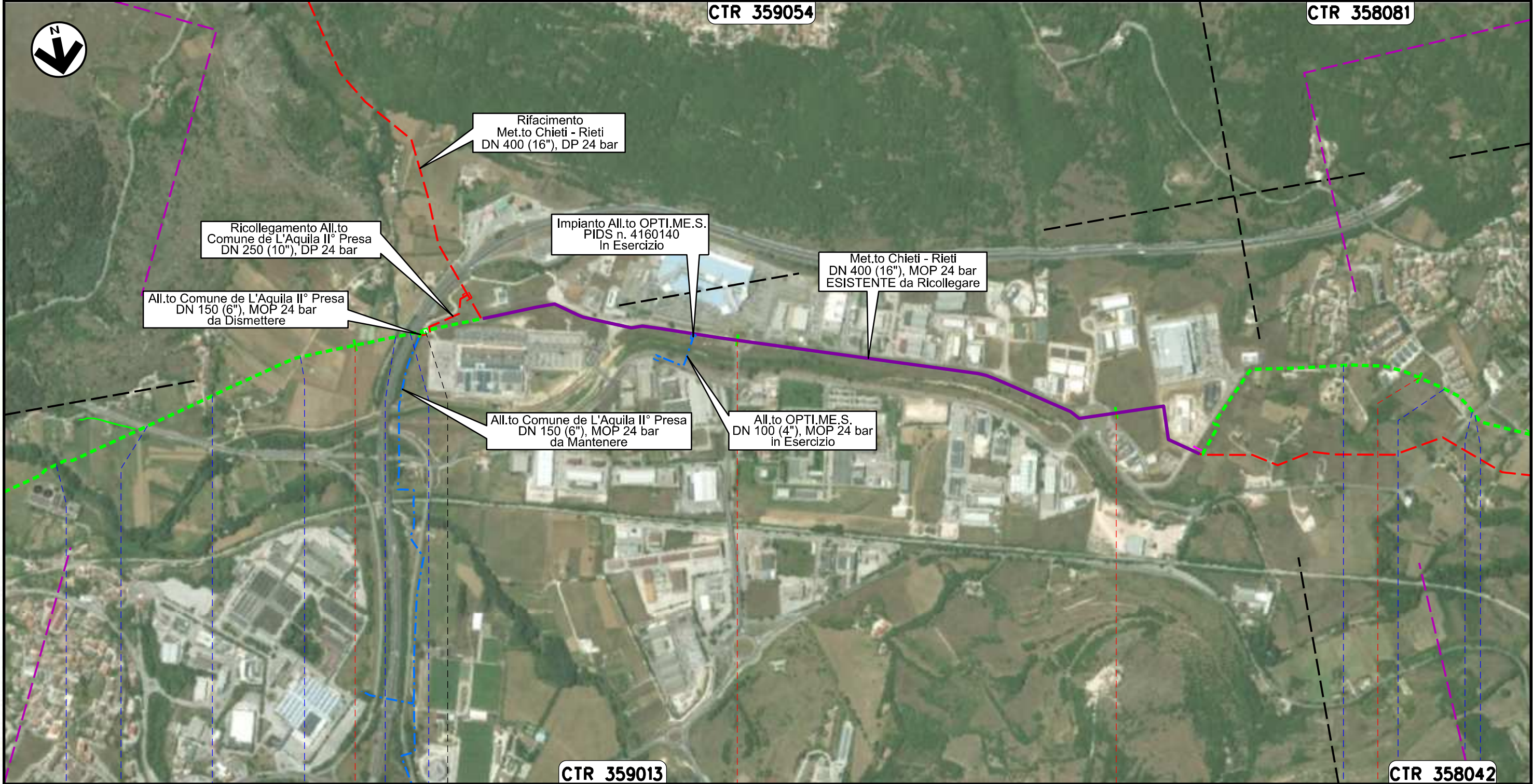
Rimozione Condotta Esistente  
AEROFOTOGRAMMETRIA CON AREE NATURA 2000

01	31.05.24	EMISSIONE PER INTEGRAZIONI TER	SEBASTIANELLI	CECCONI	CAPRIOTTI	Foglio <b>21</b> di 35 Scala 1:10000
00	20.02.20	EMISSIONE	PASQUINI	CECCONI	CAPRIOTTI	
INDICE	DATA	R E V I S I O N I	ELABORATO	VERIFICATO	APPROVATO	
			Dis. PG-AFSZ-331			
			Comm. NR /19094			



CTR 359054

CTR 358081



CTR 359013

CTR 358042

74

75

76

77

L'AQUILA  
L'AQUILA

PIDI n. 45430/18  
km 74+185



Torrente Ralo S.S. n.684 Strada Comunale Strada Comunale Rio Roci Autostrada A24 Strada Comunale Fosso di Genzano S.S. n.584

Tratto 10: 1964 m

Il presente disegno e' di proprieta' aziendale - La Societa' tutelera' i propri diritti a termine di legge.

METANODOTTO CHIETI - RIETI  
DN 400 (16"), MOP 24 bar

Rimozione Condotta Esistente  
AEROFOTOGRAMMETRIA CON AREE NATURA 2000

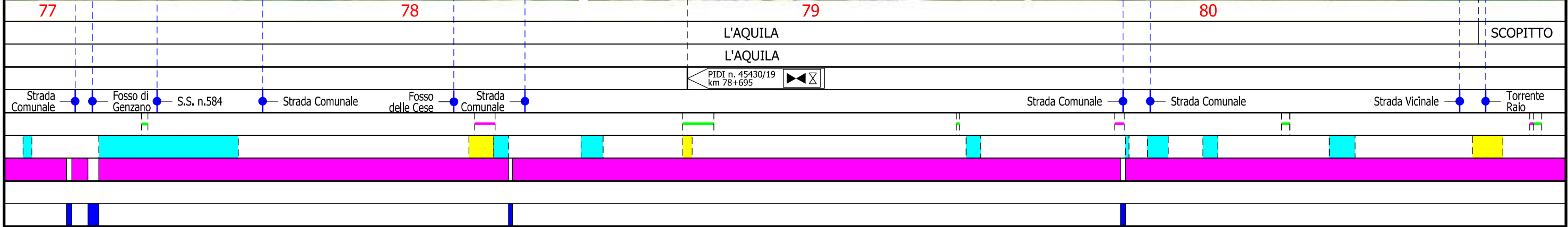
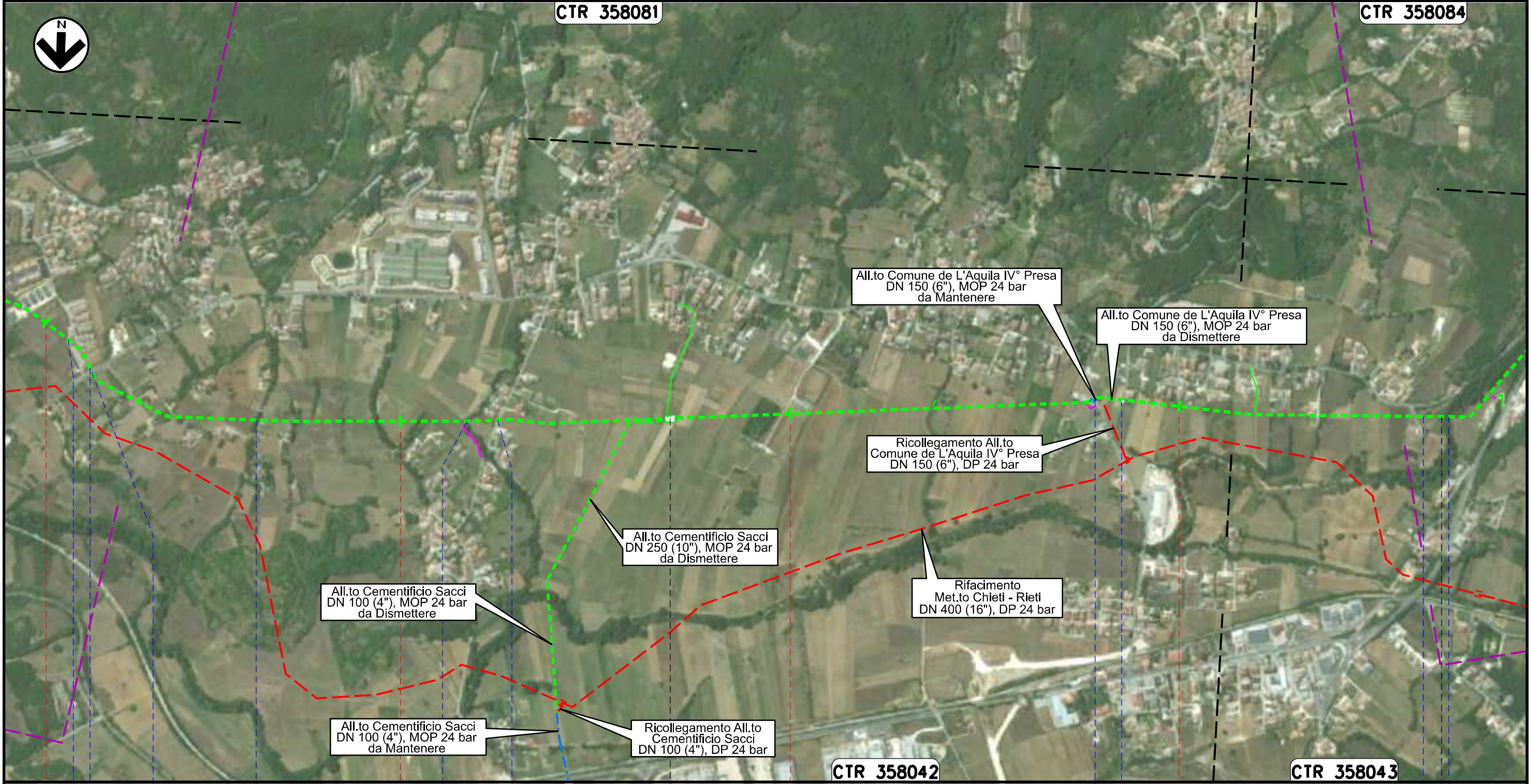
01	31.05.24	EMISSIONE PER INTEGRAZIONI TER	SEBASTIANELLI	CECCONI	CAPRIOTTI	Foglio <b>22</b> di 35	
00	20.02.20	EMISSIONE	PASQUINI	CECCONI	CAPRIOTTI		
INDICE	DATA	R E V I S I O N I			ELABORATO	VERIFICATO	APPROVATO
						Dis. PG-AFSZ-331	
						Comm. NR /19094	
						Scala 1:10000	

CTR 358081

CTR 358084



Il presente disegno e' di proprieta' aziendale - La Societa' tutelera' i propri diritti a termine di legge.



METANODOTTO CHIETI - RIETI  
DN 400 (16"), MOP 24 bar

Rimozione Condotta Esistente  
AEROFOTOGRAMMETRIA CON AREE NATURA 2000

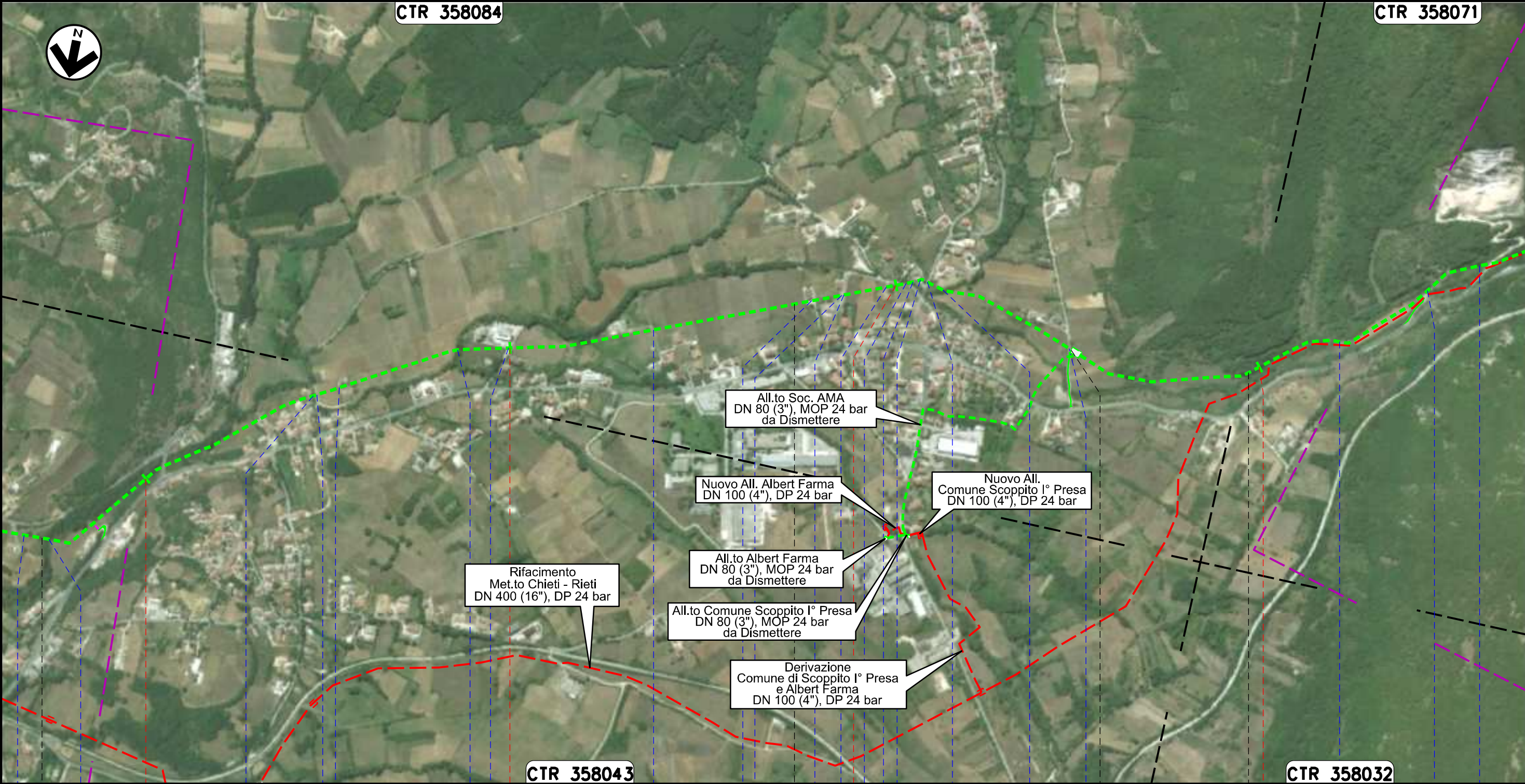
01	31.05.24	EMISSIONE PER INTEGRAZIONI TER	SEBASTIANELLI	CECCONI	CAPRIOTTI	Foglio <b>23</b> di 35 Scala 1:10000	
00	20.02.20	EMISSIONE	PASQUINI	CECCONI	CAPRIOTTI		
INDICE	DATA	R E V I S I O N I			ELABORATO		VERIFICATO
			snam		Enereco		Dis. PG-AFSZ-331
							Comm. NR /19094

CTR 358084

CTR 358071

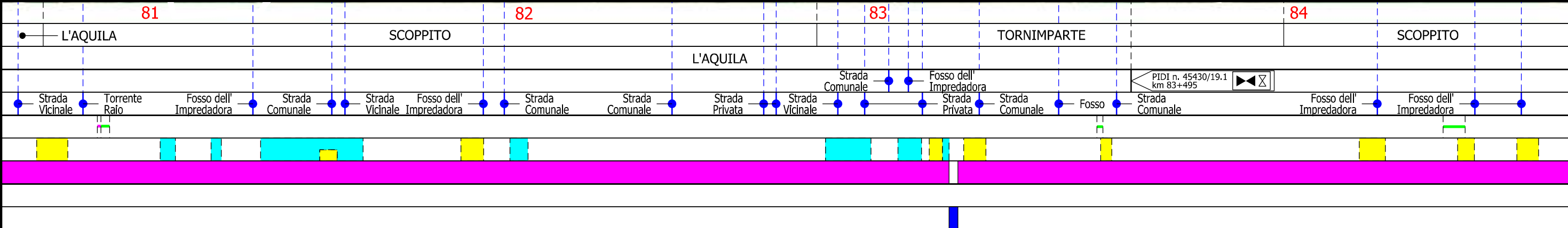


Il presente disegno e' di proprieta' aziendale - La Societa' tutelera' i propri diritti a termine di legge.





CTR 358043

CTR 358032



METANODOTTO CHIETI - RIETI  
DN 400 (16"), MOP 24 bar

Rimozione Condotta Esistente  
AEROFOTOGRAMMETRIA CON AREE NATURA 2000

01	31.05.24	EMISSIONE PER INTEGRAZIONI TER	SEBASTIANELLI	CECCONI	CAPRIOTTI	Foglio <b>24</b> di 35 Scala 1:10000	
00	20.02.20	EMISSIONE	PASQUINI	CECCONI	CAPRIOTTI		
INDICE	DATA	R E V I S I O N I			ELABORATO		VERIFICATO
						Dis. PG-AFSZ-331	
						Comm. NR /19094	

CTR 358071

CTR 358074



Rifacimento  
Met.to Chieti - Rieti  
DN 400 (16"), DP 24 bar

All.to Comune di Scopitto II° Presa  
DN 80 (3"), MOP 24 bar  
da Dismettere

Met.to Chieti - Rieti  
DN 400 (16"), MOP 24 bar  
ESISTENTE da Ricollegare

Ricollegamento All.to  
Comune di Scopitto II° Presa  
DN 100 (4"), DP 24 bar

All.to Comune di Scopitto II° Presa  
DN 80 (3"), MOP 24 bar  
da Mantenere

CTR 358032

CTR 358033

85

86

87

88

SCOPPITO  
L'AQUILA

Fosso dell' Impredadora Fosso dell' Impredadora Strada Vicinale Fosso Valle Cisterna Fosso

PIL n. 45430/20 km 88+395  
Esistente da Ricollegare  
Fosso Colonnelle Strada Comunale

Tratto 11: 28 m

Il presente disegno e' di proprieta' aziendale - La Societa' tutelera' i propri diritti a termine di legge.



METANODOTTO CHIETI - RIETI  
DN 400 (16"), MOP 24 bar

Rimozione Condotta Esistente  
AEROFOTOGRAMMETRIA CON AREE NATURA 2000

01	31.05.24	EMISSIONE PER INTEGRAZIONI TER	SEBASTIANELLI	CECCONI	CAPRIOTTI
00	20.02.20	EMISSIONE	PASQUINI	CECCONI	CAPRIOTTI
INDICE	DATA	R E V I S I O N I			
			ELABORATO	VERIFICATO	APPROVATO
			Dis. PG-AFSZ-331		
			Comm. NR /19094		

Foglio  
**25**  
di 35  
Scala  
1:10000



CTR 358074

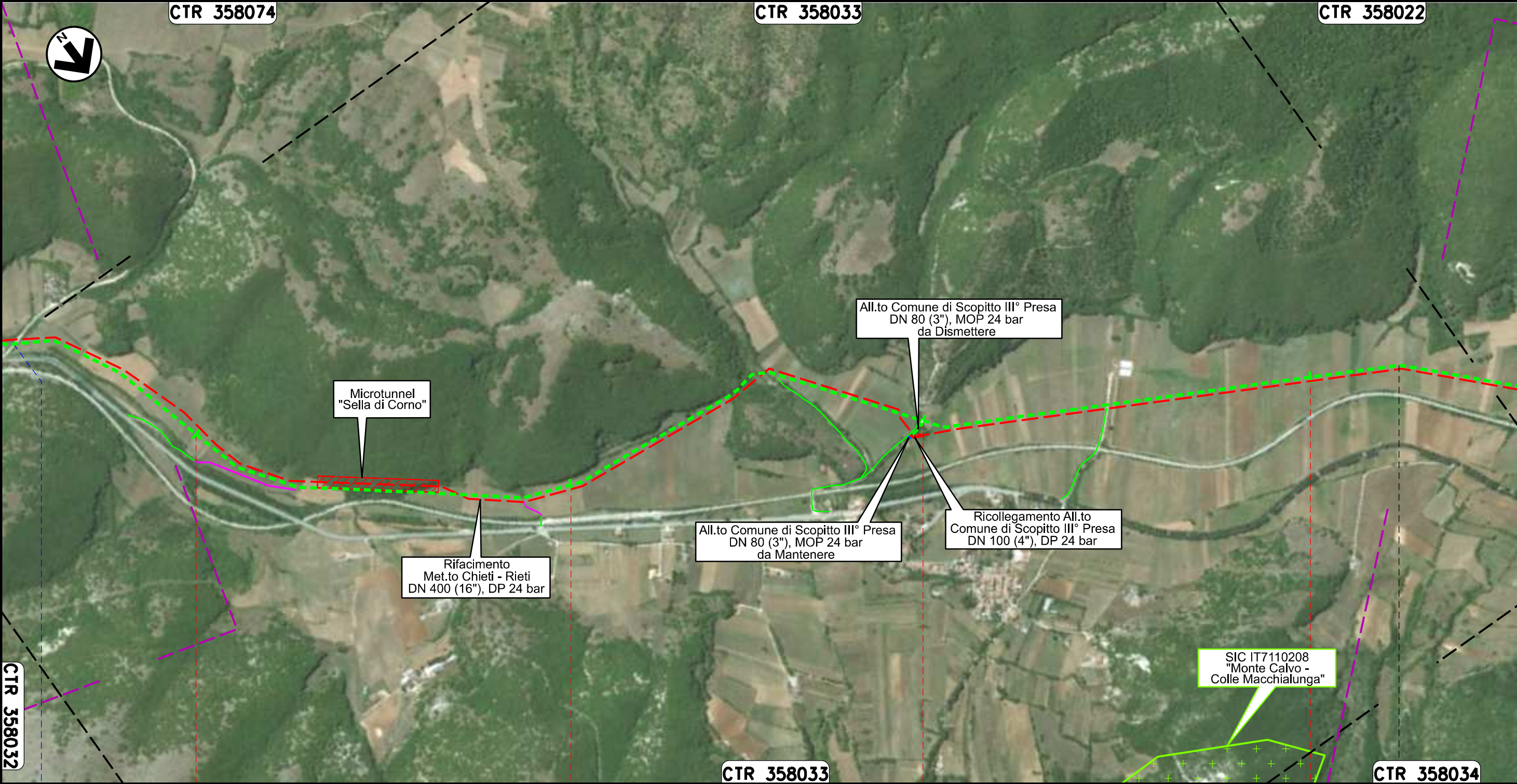
CTR 358033

CTR 358022



Il presente disegno e' di proprieta' aziendale - La Societa' tutelera' i propri diritti a termine di legge.

CTR 358032



89

90

91

92


CTR 358033

CTR 358034

SCOPPITO  
L'AQUILA

ANTRODOCO  
RIETI

Strada  
Comunale



METANODOTTO CHIETI - RIETI  
DN 400 (16"), MOP 24 bar

Rimozione Condotta Esistente  
AEROFOTOGRAMMETRIA CON AREE NATURA 2000

01	31.05.24	EMISSIONE PER INTEGRAZIONI TER	SEBASTIANELLI	CECCONI	CAPRIOTTI
00	20.02.20	EMISSIONE	PASQUINI	CECCONI	CAPRIOTTI
INDICE	DATA	R E V I S I O N I			
			ELABORATO	VERIFICATO	APPROVATO
			Dis. PG-AFSZ-331		
			Comm. NR /19094		

Foglio  
**26**  
di 35  
Scala  
1:10000



CTR 358022

CTR 358021



Il presente disegno e' di proprieta' aziendale - La Societa' tutelera' i propri diritti a termine di legge.

CTR 358033

CTR 358034

CTR 358021

Rifacimento  
Met.to Chieti - Rieti  
DN 400 (16"), DP 24 bar

Microtunnel  
"Rocca di Corno"

All.to Comune di Antrodoco II° Presa  
DN 100 (4"), MOP 24 bar  
da Mantenere

Ricollegamento All.to  
Comune di Antrodoco II° Presa  
DN 100 (4"), DP 24 bar

All.to Comune di Antrodoco II° Presa  
DN 100 (4"), MOP 24 bar  
da Dismettere

93

94

95

96

ANTRODOCO  
RIETI

Strada Comunale

Fosso

Fosso

Fosso

Fosso

Sulmona-Terzi

F.S.

Fosso

S.S. n.17

Fosso Valle Lunga

Fosso Cipolla

Strada Comunale

PIL n. 45430/21  
km 95+630

PIL n. 45430/22  
km 95+755

METANODOTTO CHIETI - RIETI  
DN 400 (16"), MOP 24 bar

Rimozione Condotta Esistente  
AEROFOTOGRAMMETRIA CON AREE NATURA 2000

01	31.05.24	EMISSIONE PER INTEGRAZIONI TER	SEBASTIANELLI	CECCONI	CAPRIOTTI	Foglio <b>27</b> di 35 Scala 1:10000
00	20.02.20	EMISSIONE	PASQUINI	CECCONI	CAPRIOTTI	
INDICE	DATA	R E V I S I O N I	ELABORATO	VERIFICATO	APPROVATO	
			Dis. PG-AFSZ-331			
			Comm. NR /19094			



CTR 358021

CTR 358024



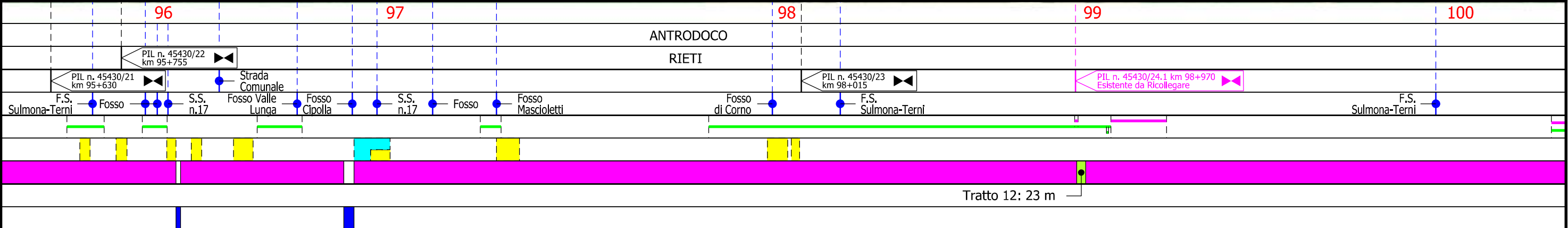
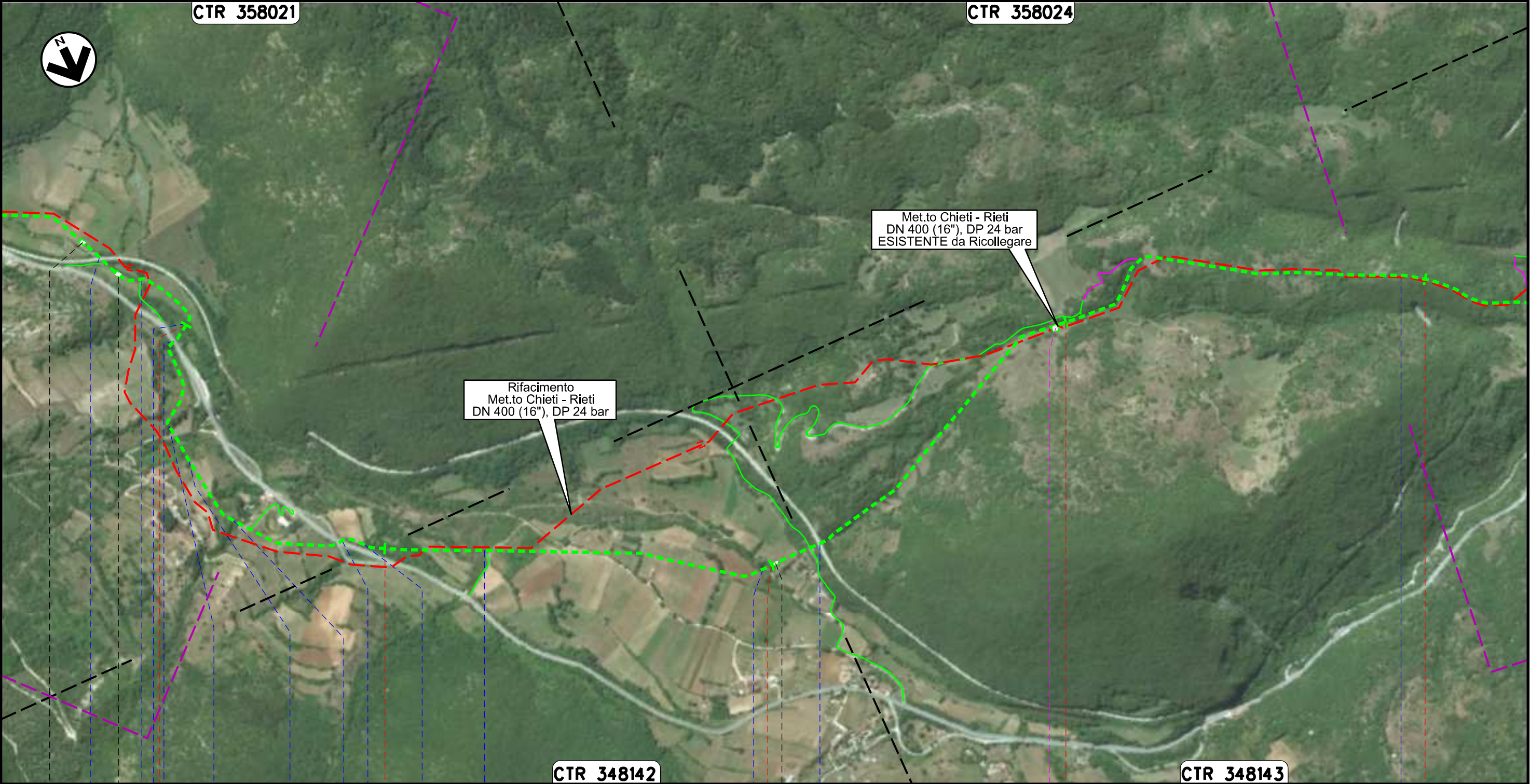
Met.to Chieti - Rieti  
DN 400 (16"), DP 24 bar  
ESISTENTE da Ricollegare

Rifacimento  
Met.to Chieti - Rieti  
DN 400 (16"), DP 24 bar

CTR 348142

CTR 348143

Il presente disegno e' di proprieta' aziendale - La Societa' tutelera' i propri diritti a termine di legge.



METANODOTTO CHIETI - RIETI  
DN 400 (16"), MOP 24 bar

Rimozione Condotta Esistente  
AEROFOTOGRAMMETRIA CON AREE NATURA 2000

01	31.05.24	EMISSIONE PER INTEGRAZIONI TER	SEBASTIANELLI	CECCONI	CAPRIOTTI	Foglio <b>28</b> di 35 Scala 1:10000
00	20.02.20	EMISSIONE	PASQUINI	CECCONI	CAPRIOTTI	
INDICE	DATA	R E V I S I O N I	ELABORATO	VERIFICATO	APPROVATO	
			Dis. PG-AFSZ-331			
			Comm. NR /19094			

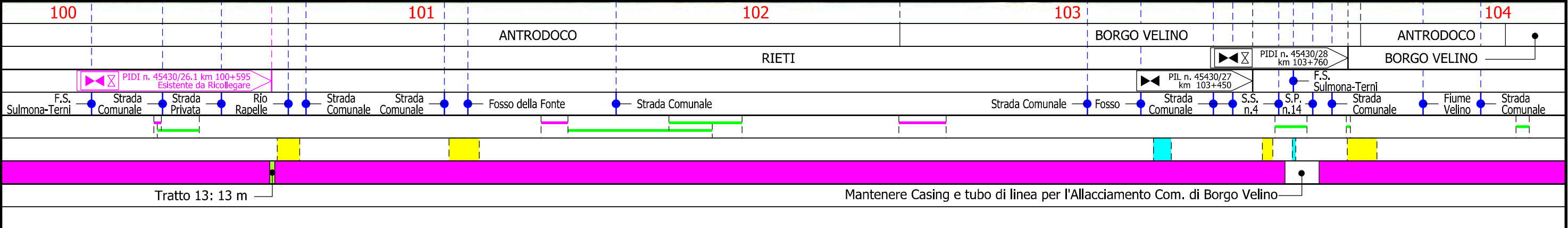
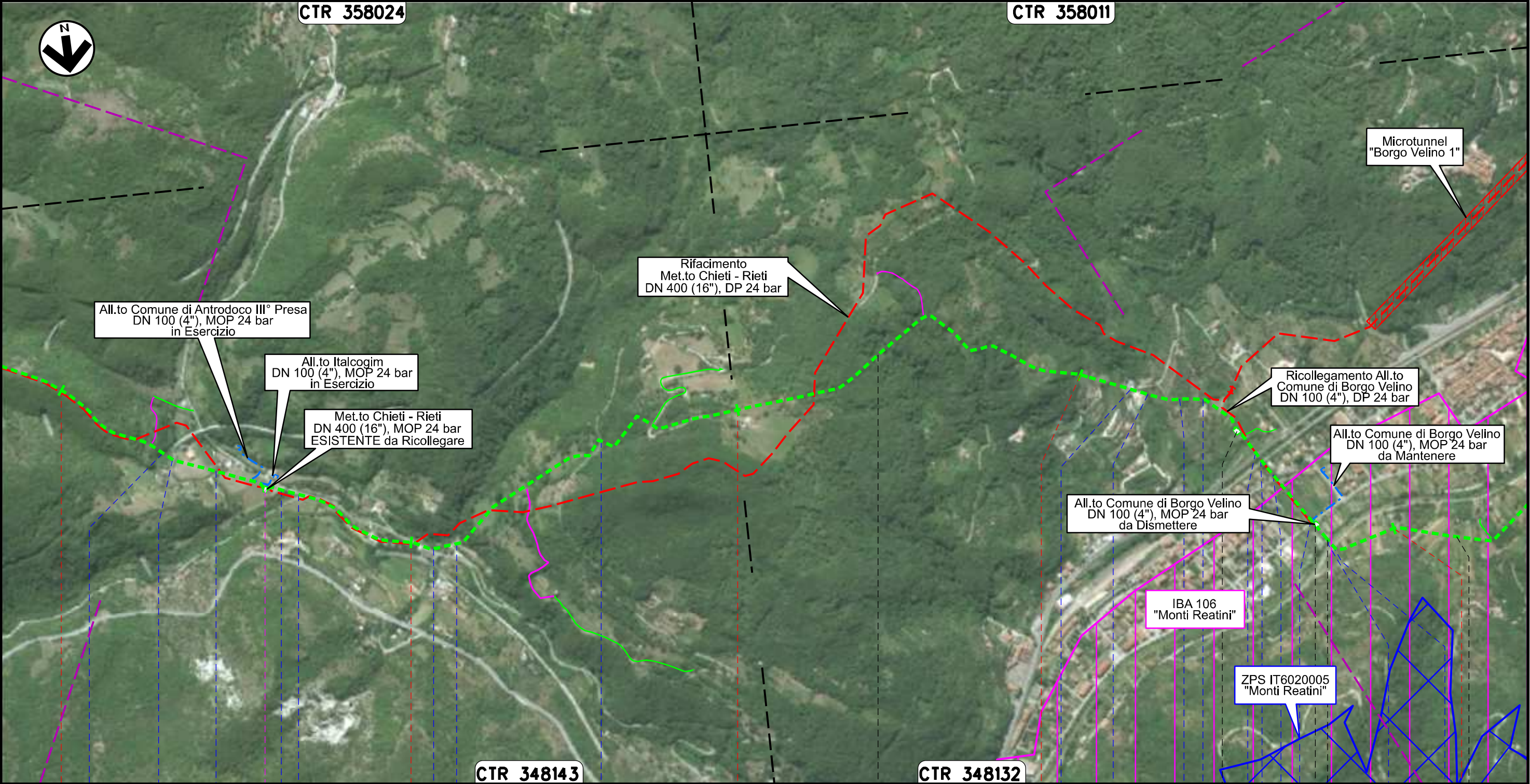


CTR 358024

CTR 358011



Il presente disegno e' di proprieta' aziendale - La Societa' tutelera' i propri diritti a termine di legge.



METANODOTTO CHIETI - RIETI  
DN 400 (16"), MOP 24 bar

Rimozione Condotta Esistente  
AEROFOTOGRAMMETRIA CON AREE NATURA 2000

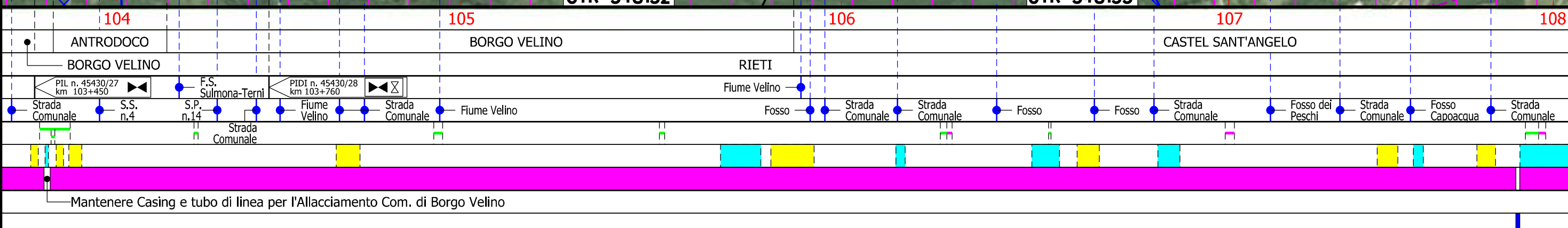
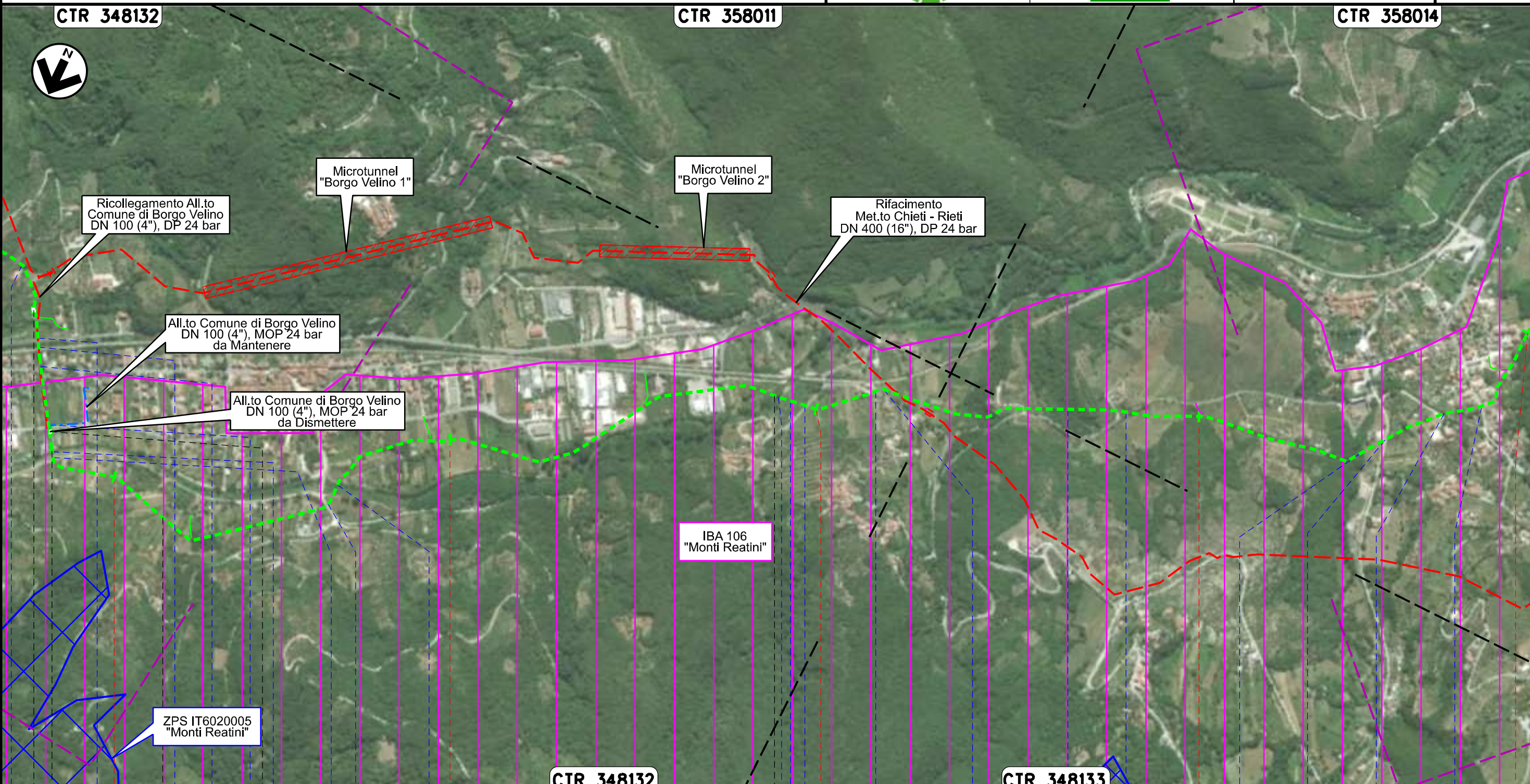
01	31.05.24	EMISSIONE PER INTEGRAZIONI TER	SEBASTIANELLI	CECCONI	CAPRIOTTI	Foglio <b>29</b> di 35 Scala 1:10000	
00	20.02.20	EMISSIONE	PASQUINI	CECCONI	CAPRIOTTI		
INDICE	DATA	R E V I S I O N I			ELABORATO		VERIFICATO
			Dis. PG-AFSZ-331				
			Comm. NR /19094				



CTR 348132 CTR 358011 CTR 358014



Il presente disegno e' di proprieta' aziendale - La Societa' tutelera' i propri diritti a termine di legge.



METANODOTTO CHIETI - RIETI  
DN 400 (16"), MOP 24 bar

Rimozione Condotta Esistente  
AEROFOTOGRAMMETRIA CON AREE NATURA 2000

01	31.05.24	EMISSIONE PER INTEGRAZIONI TER	SEBASTIANELLI	CECCONI	CAPRIOTTI	Foglio <b>30</b> di 35 Scala 1:10000
00	20.02.20	EMISSIONE	PASQUINI	CECCONI	CAPRIOTTI	
INDICE	DATA	R E V I S I O N I	ELABORATO	VERIFICATO	APPROVATO	
			Dis. PG-AFSZ-331			
			Comm. NR /19094			



CTR 358014

CTR 358013

ZSC IT6020012  
Rifacimento  
Met.to Chieti - Rieti  
DN 400 (16"), DP 24 bar

Microtunnel  
"Terme di Cotilia"

All.to Comune di Castel Sant'Angelo  
DN 80 (3"), MOP 24 bar  
da Mantenere

P.I.D.I n. 45430/28.1  
da Dismettere

All.to Comune di Castel Sant'Angelo  
DN 100 (4"), MOP 24 bar  
da Dismettere

Ricollegamento All.to  
Comune di Castel Sant'Angelo  
DN 100 (4"), DP 24 bar

Met.to Chieti - Rieti  
DN 400 (16"), MOP 24 bar  
ESISTENTE da Ricollegare

IBA 106  
"Monti Reatini"

CTR 357042

CTR 348133

CTR 358014

CTR 357041

108

109

110

111

CASTEL SANT'ANGELO

CITTADUCALE

RIETI

PIDI n. 45430/28.1  
km 108+600

Fosso dei Peschi Strada Comunale Fosso Capoaacqua Strada Comunale Strada Privata Strada Comunale Canale ERG Energy Fosso S.S. n.4 Fosso Risorgiva Fosso Strada Comunale

Tratto 14: 934 m

Il presente disegno e' di proprieta' aziendale - La Societa' tutelera' i propri diritti a termine di legge.

METANODOTTO CHIETI - RIETI  
DN 400 (16"), MOP 24 bar

Rimozione Condotta Esistente  
AEROFOTOGRAMMETRIA CON AREE NATURA 2000

01	31.05.24	EMISSIONE PER INTEGRAZIONI TER	SEBASTIANELLI	CECCONI	CAPRIOTTI	Foglio <b>31</b> di 35 Scala 1:10000
00	20.02.20	EMISSIONE	PASQUINI	CECCONI	CAPRIOTTI	
INDICE	DATA	R E V I S I O N I	ELABORATO	VERIFICATO	APPROVATO	
			Dis. PG-AFSZ-331			
			Comm. NR /19094			



CTR 358013

CTR 357042



ZSC IT6020012  
"Piana di S. Vittorino -  
Sorgenti del Peschiera"

Met.to Chieti - Rieti  
DN 400 (16"), MOP 24 bar  
ESISTENTE da Ricollegare

Rifacimento  
Met.to Chieti - Rieti  
DN 400 (16"), DP 24 bar

IBA 106  
"Monti Reatini"

CTR 358014

CTR 357041

110

111

112

113

114

CASTEL SANT'ANGELO

RIETI

CITTADUCALE

PIL+PIDA n. 45430/29  
km 113+930



Fosso S.S. n.4 Fosso Risorgiva Fosso Strada Comunale Canale Irriguo Canale Irriguo Canale Irriguo Canale Irriguo Canale ERG Energy Strada Comunale Fosso Fiume Velino

Tratto 14: 934 m

Il presente disegno e' di proprieta' aziendale - La Societa' tutelera' i propri diritti a termine di legge.

METANODOTTO CHIETI - RIETI  
DN 400 (16"), MOP 24 bar

Rimozione Condotta Esistente  
AEROFOTOGRAMMETRIA CON AREE NATURA 2000

01	31.05.24	EMISSIONE PER INTEGRAZIONI TER	SEBASTIANELLI	CECCONI	CAPRIOTTI	Foglio <b>32</b> di 35 Scala 1:10000	
00	20.02.20	EMISSIONE	PASQUINI	CECCONI	CAPRIOTTI		
INDICE	DATA	R E V I S I O N I			ELABORATO		VERIFICATO
						Dis. PG-AFSZ-331	
						Comm. NR /19094	

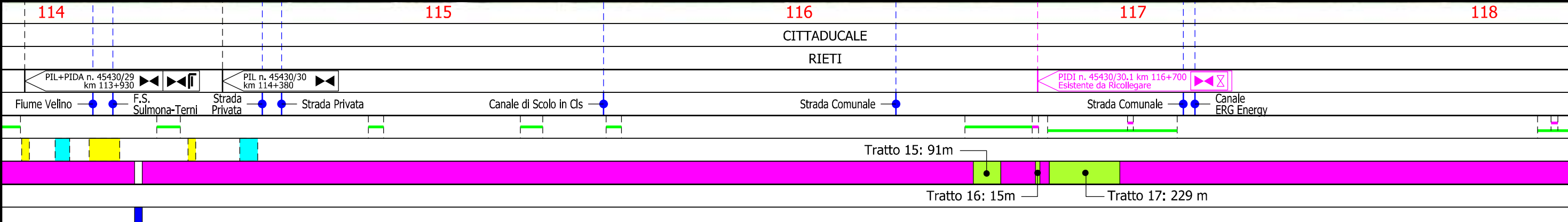
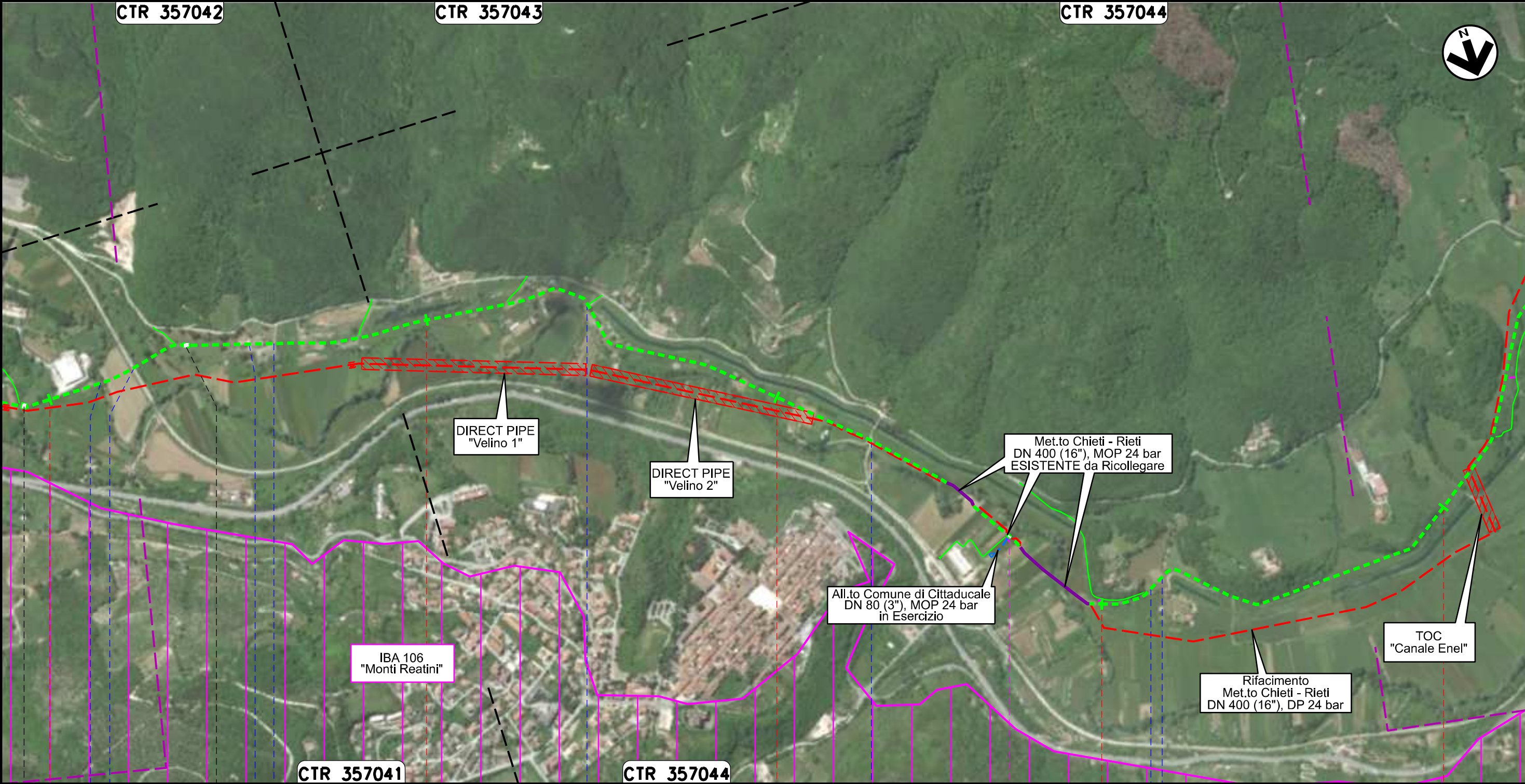
CTR 357042

CTR 357043

CTR 357044



Il presente disegno e' di proprieta' aziendale - La Societa' tutelera' i propri diritti a termine di legge.



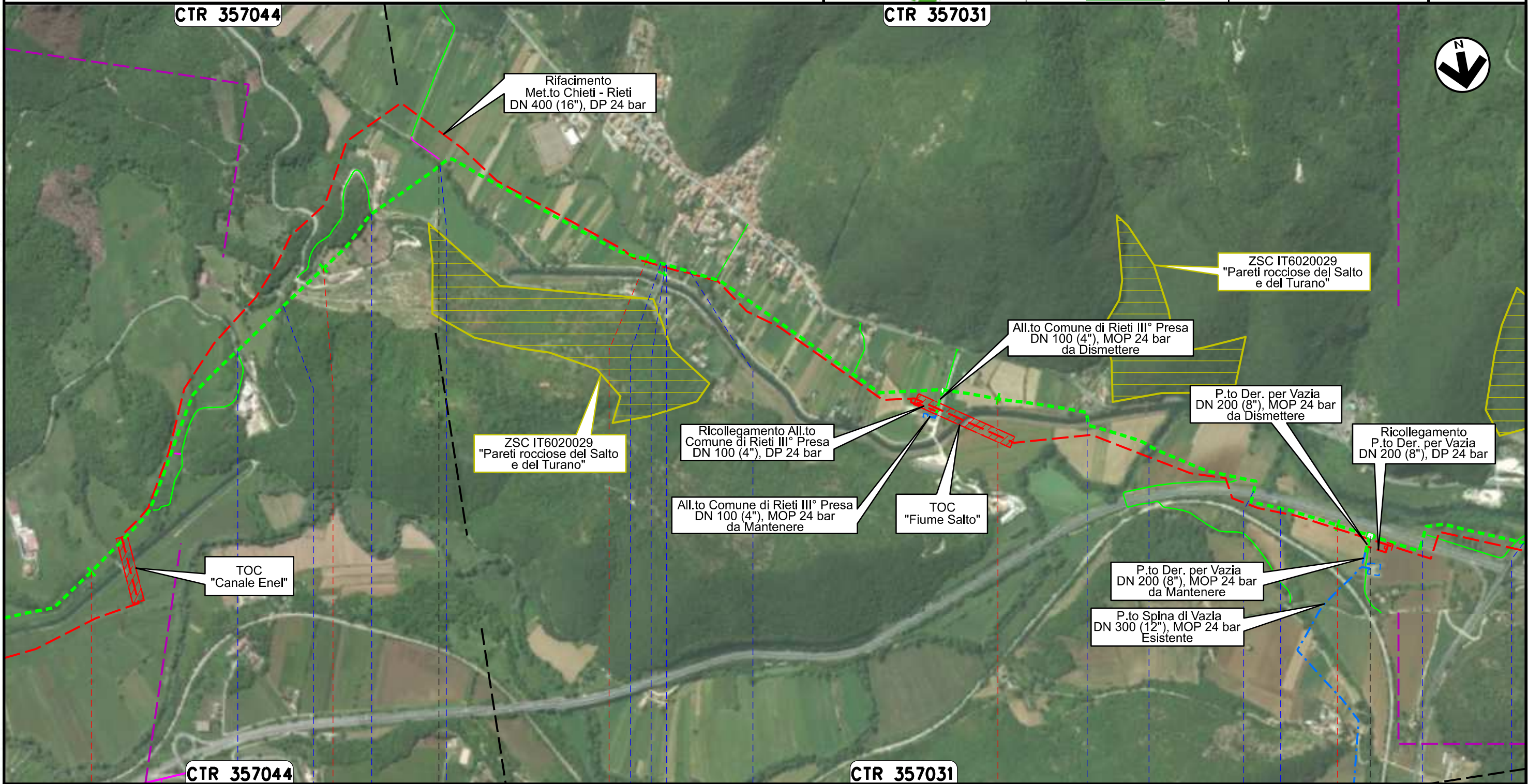


METANODOTTO CHIETI - RIETI  
DN 400 (16"), MOP 24 bar

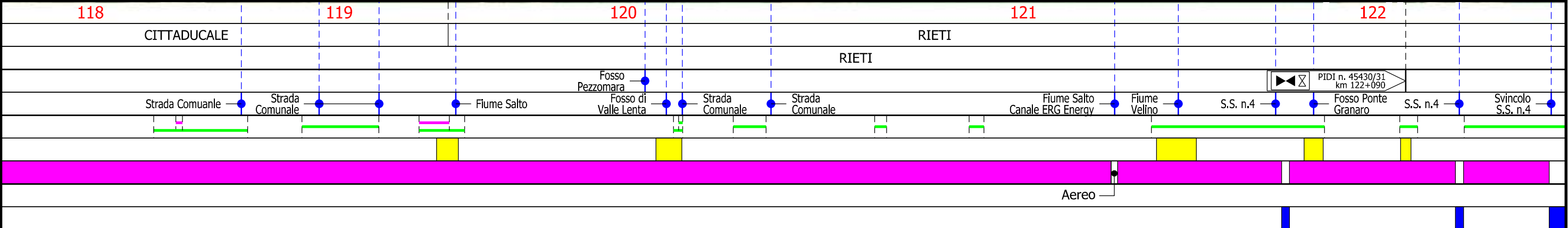
Rimozione Condotta Esistente  
AEROFOTOGRAMMETRIA CON AREE NATURA 2000

01	31.05.24	EMISSIONE PER INTEGRAZIONI TER	SEBASTIANELLI	CECCONI	CAPRIOTTI
00	20.02.20	EMISSIONE	PASQUINI	CECCONI	CAPRIOTTI
INDICE	DATA	R E V I S I O N I			
			ELABORATO	VERIFICATO	APPROVATO
			Dis. PG-AFSZ-331		
			Comm. NR /19094		

Foglio  
**33**  
di 35  
Scala  
1:10000



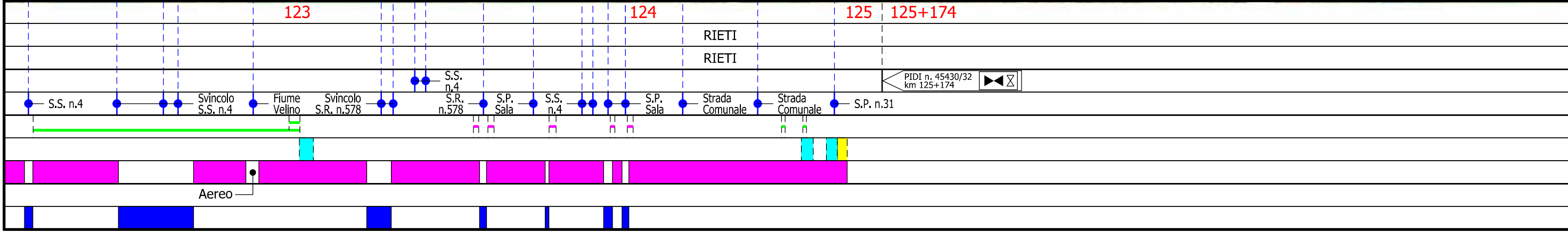
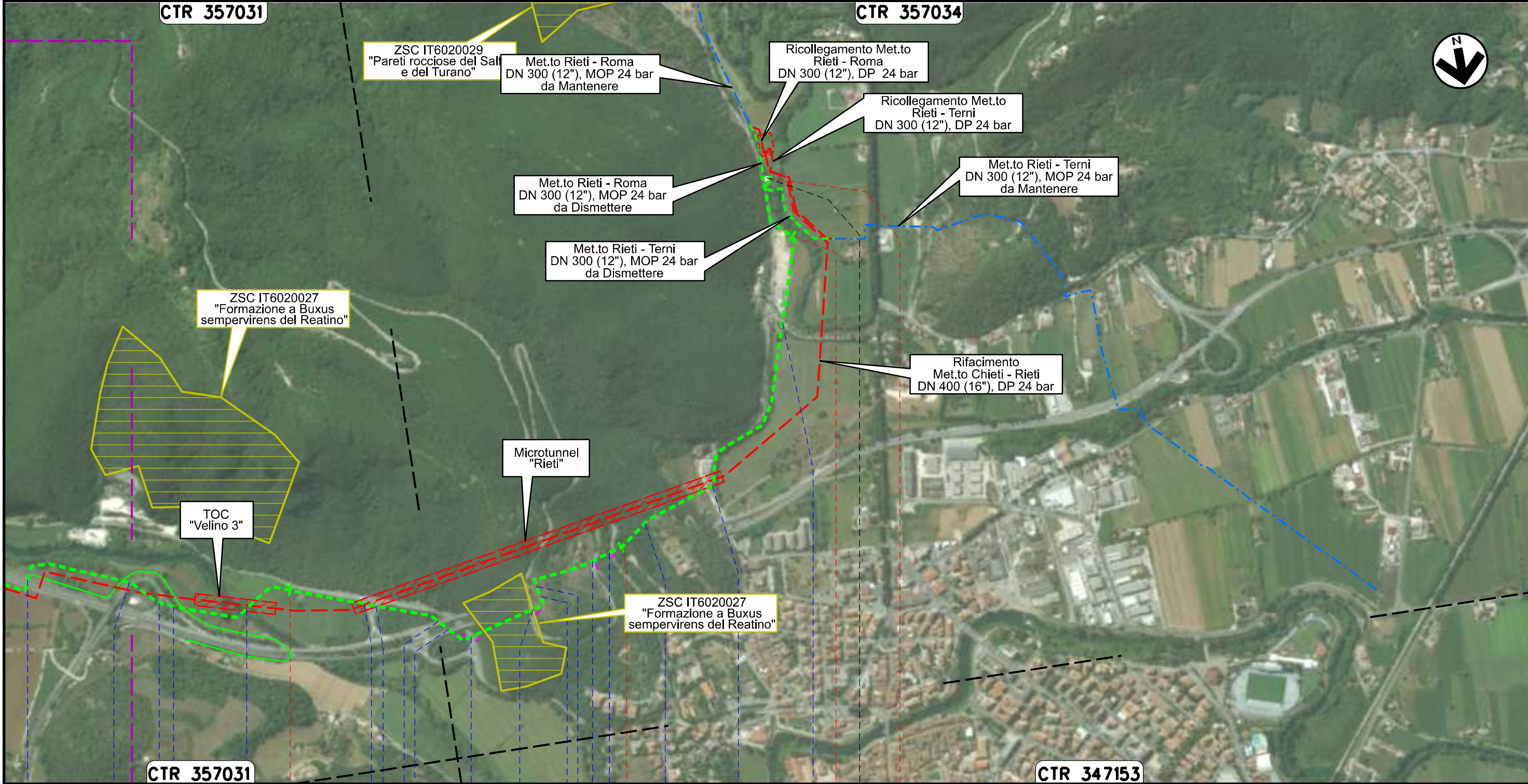
Il presente disegno e' di proprieta' aziendale - La Societa' tutelera' i propri diritti a termine di legge.



METANODOTTO CHIETI - RIETI  
DN 400 (16"), MOP 24 bar

Rimozione Condotta Esistente  
AEROFOTOGRAMMETRIA CON AREE NATURA 2000

01	31.05.24	EMISSIONE PER INTEGRAZIONI TER	SEBASTIANELLI	CECCONI	CAPRIOTTI	Foglio <b>34</b> di 35	
00	20.02.20	EMISSIONE	PASQUINI	CECCONI	CAPRIOTTI		
INDICE	DATA	R E V I S I O N I			ELABORATO	VERIFICATO	APPROVATO
Dis. PG-AFSZ-331			Scala 1:10000				
Comm. NR /19094							



Il presente disegno e' di proprieta' aziendale - La Societa' tutelera' i propri diritti a termine di legge.

01	31.05.24	EMISSIONE PER INTEGRAZIONI TER	SEBASTIANELLI	CECCONI	CAPRIOTTI
00	20.02.20	EMISSIONE	PASQUINI	CECCONI	CAPRIOTTI
INDICE	DATA	R E V I S I O N I			
		ELABORATO	VERIFICATO	APPROVATO	
Dis. PG-AFSZ-331					
Comm. NR /19094					



LEGENDA

SIMBOLOGIA CARTOGRAFICA

- |  |  |  |   |
|--|--|--|---|
|  | Metanodotto da porre fuori esercizio e recuperare    |  | Impianti di linea da porre fuori esercizio e recuperare                 |
|  | Metanodotto in progetto                              |  | Impianti di opere connesse da porre fuori esercizio e recuperare        |
|  | Metanodotto in esercizio da ricollegare              |  | Impianti di linea in progetto   |
|  | Metanodotti in esercizio                             |  | Impianti di linea in esercizio  |
|  | Altre condotte di terzi                              |  | Gallerie, Tunnel, Mini-Microtunnel, Raise Boring, T.O.C. e Direct Pipe. |
|  | Opere connesse da porre fuori esercizio e recuperare |  | Depositi temporanei   |
|  | Opere connesse in progetto                           |  | Adeguamento strade esistenti  |
|  | Aree impianti stacco-terminale in progetto           |  | Strade di accesso provvisorio   |
|  | Aree impianti stacco-terminale esistenti             |  | Nuova viabilita'  |
|  |  |  | Limite sovrapposizione fogli  |

SIMBOLOGIA MECCANICA

- Punto di intercettazione di linea (P.I.L.)
- Punto di intercettazione di derivazione importante (P.I.D.I.)
- Punto di intercettazione di derivazione semplice con stacco da P.I.L. (P.I.D.S.)
- Punto di intercettazione e derivazione semplice con stacco da Linea (P.I.D.S.)
- Punto di intercettazione con discaggio di allacciamento (P.I.D.A.)
- Punto predisposto per il discaggio di allacciamento (P.P.D.A.)
- Punto di sezionamento elettrico terminale (P.S.E.T.)
- Stazione predisposta per lancio e ricevimento PIG
- Impianto di riduzione/regolazione della pressione

LEGENDA TEMATICA

- S.I.C. IT7130105 "RUPE DI TURRIVALIGNANI E FIUME PESCARA"  
S.I.C. IT7130024 "MONTE PICCA – MONTE ROCCATAGLIATA"  
S.I.C. IT7110086 "DOLINE DI CORE"  
S.I.C. IT7110208 "MONTE CALVO – COLLE MACCHIALUNGA"
- Z.P.S. IT7110128 "PARCO NAZIONALE DEL GRAN SASSO – MONTI DELLA LAGA"  
Z.P.S. IT6020013 "GOLE DEL VELINO"  
Z.P.S. IT6020005 "MONTI REATINI"
- Z.S.C. IT6020013 "GOLE DEL VELINO"  
Z.S.C. IT6020012 "PIANA DI S. VITTORINO – SORGENTI DEL PESCHIERA"  
Z.S.C. IT6020029 "PARETI ROCCIOSE DEL SALTO E DEL TURANO"  
Z.S.C. IT6020027 "FORMAZIONE A BUXUS SEMPERVIRENS DEL REATINO"
- I.B.A. 204 "GRAN SASSO – MONTI DELLA LAGA"  
I.B.A. 106 "MONTI REATINI"  
I.B.A. 115 "MAIELLA – MONTI PIZZI – MONTI FRENTANI"
- AREA PROTETTA (E.U.A.P. 0007)  
"PARCO NAZIONALE DEL GRAN SASSO E MONTI DELLA LAGA"
- PARCO NAZIONALE DEL GRAN SASSO E MONTI DELLA LAGA – ZONA 1
- PARCO NAZIONALE DEL GRAN SASSO E MONTI DELLA LAGA – ZONA 2

Il presente disegno e' di proprieta' aziendale - La Societa' tutelera' i propri diritti a termine di legge.

Progressiva chilometrica	
Comuni	
Province	
Impianti	
Attraversamenti	
Strade - Piste - Piazzole tubazioni	
Area di passaggio	
Tratto in rimozione con scavo a cielo aperto Tratti Esistenti da Ricollegare e Posa Polifora	
Tratto da lasciare in opera e intasare	
Tratto con estrazione del tubo di linea e intasamento del tubo di protezione	