

Il presente disegno e' di proprieta' aziendale - La Societa' tutelera' i propri diritti a termine di legge.



COROGRAFIA Scala 1:500.000

Dott. ALLEGRUCCI ALESSANDRO  
 n. 561 ALBO  
 Agronomo - MARCHE

Dott. Ing. PAOLO ZANNIER  
 Ingegnere Prov. Pesaro-Urbino  
 A1679 Settore abc

INDICE	DATA	REVISIONI	ELABORATO	VERIFICATO	APPROVATO
01	31.05.24	EMISSIONE PER INTEGRAZIONI TER	SEBASTIANELLI	CECCONI	CAPRIOTTI
00	20.02.20	EMISSIONE	PASQUINI	CECCONI	CAPRIOTTI

	Dis. PG-AFSZ-431									
	Fg. 1 di 34									
OPERE CONNESSE su METANODOTTO CHIETI - RIETI DN 400 (16"), MOP 24 bar	Comm. NR /19094									
	<table border="1"> <tr> <td>INDICE</td> <td>00</td> <td>01</td> <td></td> <td></td> <td></td> <td></td> <td></td> <td></td> <td></td> </tr> </table>	INDICE	00	01						
INDICE	00	01								
Rimozione Condotta Esistente AEROFOTOGRAMMETRIA CON AREE NATURA 2000	Scala 1:10000 - 1:5000 Sostituisce il ..... Sostituito dal .....									

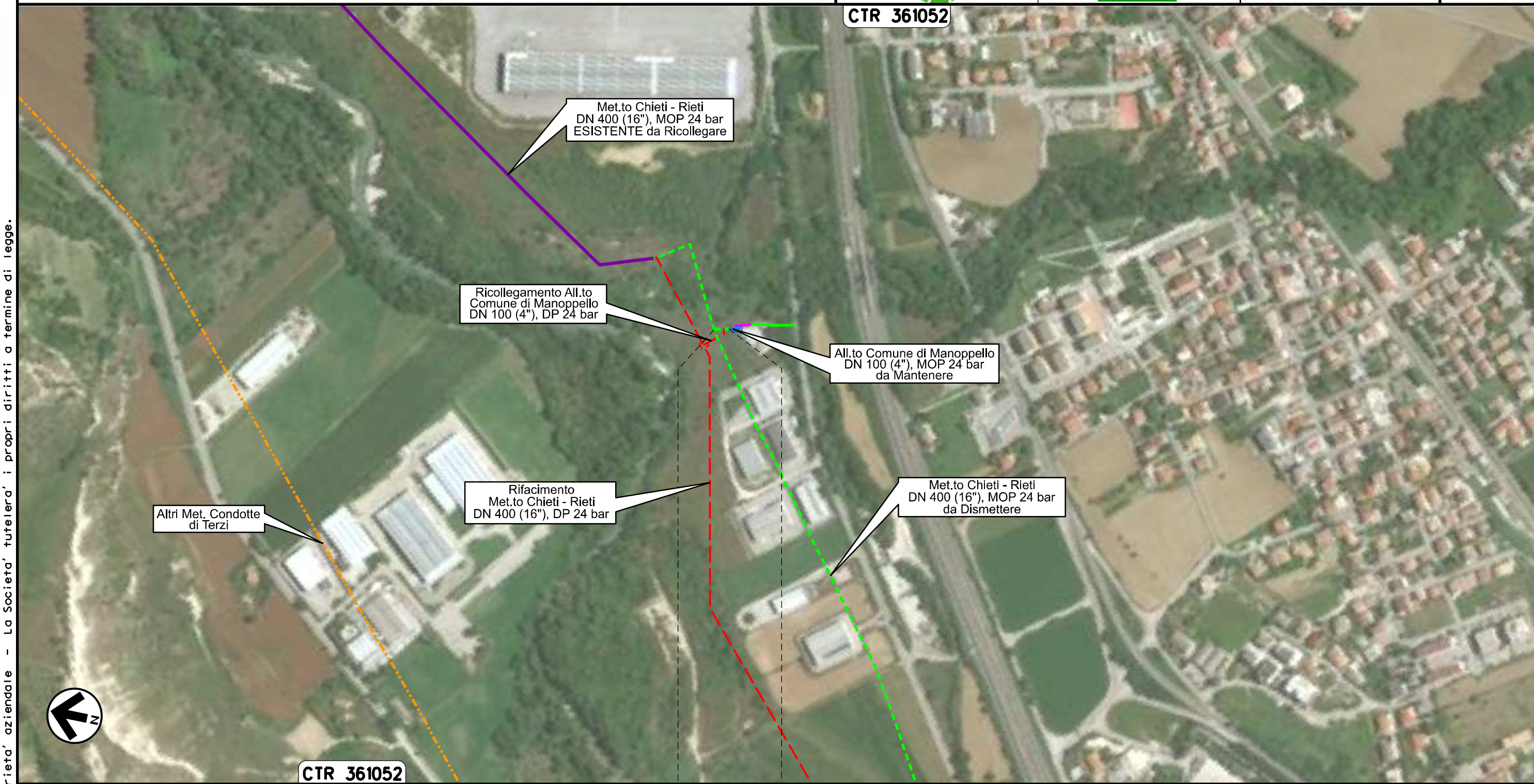


Allacciamento al Comune di Manoppello  
DN 100 (4"), MOP 24 bar

Rimozione Condotta Esistente  
AEROFOTOGRAMMETRIA CON AREE NATURA 2000

01	31.05.24	EMISSIONE PER INTEGRAZIONI TER	SEBASTIANELLI	CECCONI	CAPRIOTTI	Foglio <b>2</b> di 34	
00	20.02.20	EMISSIONE	PASQUINI	CECCONI	CAPRIOTTI		
INDICE	DATA	R E V I S I O N I			ELABORATO	VERIFICATO	APPROVATO
						Dis. PG-AFSZ-431	
						Comm. NR /19094	
						Scala 1:5000	

CTR 361052



0+000      0+019

MANOPPELLO
PESCARA





Il presente disegno e' di proprieta' aziendale - La Societa' tutelera' i propri diritti a termine di legge.



Allacciamento SAGIPEL  
DN 100 (4"), MOP 24 bar

Rimozione Condotta Esistente  
AEROFOTOGRAMMETRIA CON AREE NATURA 2000

01	31.05.24	EMISSIONE PER INTEGRAZIONI TER	SEBASTIANELLI	CECCONI	CAPRIOTTI	Foglio <b>3</b> di 34	
00	20.02.20	EMISSIONE	PASQUINI	CECCONI	CAPRIOTTI		
INDICE	DATA	R E V I S I O N I			ELABORATO	VERIFICATO	APPROVATO
						Dis. PG-AFSZ-431	
						Comm. NR /19094	
						Scala 1:5000	

CTR 361052

Il presente disegno e' di proprieta' aziendale - La Societa' tutelera' i propri diritti a termine di legge.



CTR 361052

0+000 0+038

MANOPPELLO  
PESCARA





Derivazione N.I. Alanno  
DN 100 (4"), MOP 24 bar

Rimozione Condotta Esistente  
AEROFOTOGRAMMETRIA CON AREE NATURA 2000

01	31.05.24	EMISSIONE PER INTEGRAZIONI TER	SEBASTIANELLI	CECCONI	CAPRIOTTI
00	20.02.20	EMISSIONE	PASQUINI	CECCONI	CAPRIOTTI
INDICE	DATA	R E V I S I O N I			
			ELABORATO	VERIFICATO	APPROVATO
			Dis. PG-AFSZ-431		
			Comm. NR /19094		

Foglio  
**4**  
di 34  
Scala  
1:5000




CTR 361053



0+000 0+014

ALANNO  
PESCARA



Il presente disegno e' di proprieta' aziendale - La Societa' tutelera' i propri diritti a termine di legge.



Allacciamento Comune di Alanno  
DN 80 (3"), MOP 24 bar

Rimozione Condotta Esistente  
AEROFOTOGRAMMETRIA CON AREE NATURA 2000

01	31.05.24	EMISSIONE PER INTEGRAZIONI TER	SEBASTIANELLI	CECCONI	CAPRIOTTI
00	20.02.20	EMISSIONE	PASQUINI	CECCONI	CAPRIOTTI
INDICE	DATA	R E V I S I O N I			
			ELABORATO	VERIFICATO	APPROVATO
			Dis. PG-AFSZ-431		
			Comm. NR /19094		

Foglio  
**5**  
di 34  
Scala  
1:5000

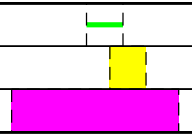


Il presente disegno e' di proprieta' aziendale - La Societa' tutelera' i propri diritti a termine di legge.

0+000 0+025

ALANNO  
PESCARA

PIDA n. 410538/1  
km 0+025





Allacciamento Edison Gas  
DN 100 (4"), MOP 24 bar

01	31.05.24	EMISSIONE PER INTEGRAZIONI TER	SEBASTIANELLI	CECCONI	CAPRIOTTI
00	20.02.20	EMISSIONE	PASQUINI	CECCONI	CAPRIOTTI
INDICE	DATA	R E V I S I O N I	ELABORATO	VERIFICATO	APPROVATO
			Dis. PG-AFSZ-431		
			Comm. NR /19094		

Foglio  
**6**  
di 34  
Scala  
1:5000

Rimozione Condotta Esistente  
AEROFOTOGRAMMETRIA CON AREE NATURA 2000



CTR 360122

CTR 360121

CTR 360124



Rifacimento  
Met.to Chieti - Rieti  
DN 400 (16"), DP 24 bar

Met.to Chieti - Rieti  
DN 400 (16"), MOP 24 bar  
da Dismettere

Ricollegamento All.to  
Edison Gas  
DN 100 (4"), DP 24 bar

All.to Edison Gas  
DN 100 (4"), MOP 24 bar  
da Mantenere

Impianto Edison Gas  
in Esercizio

Altri Met. Condotte  
di Terzi

CTR 360121

0+000      0+021

ALANNO  
PESCARA

PIDA n. 4160727/1  
km 0+003



Il presente disegno e' di proprieta' aziendale - La Societa' tutelera' i propri diritti a termine di legge.


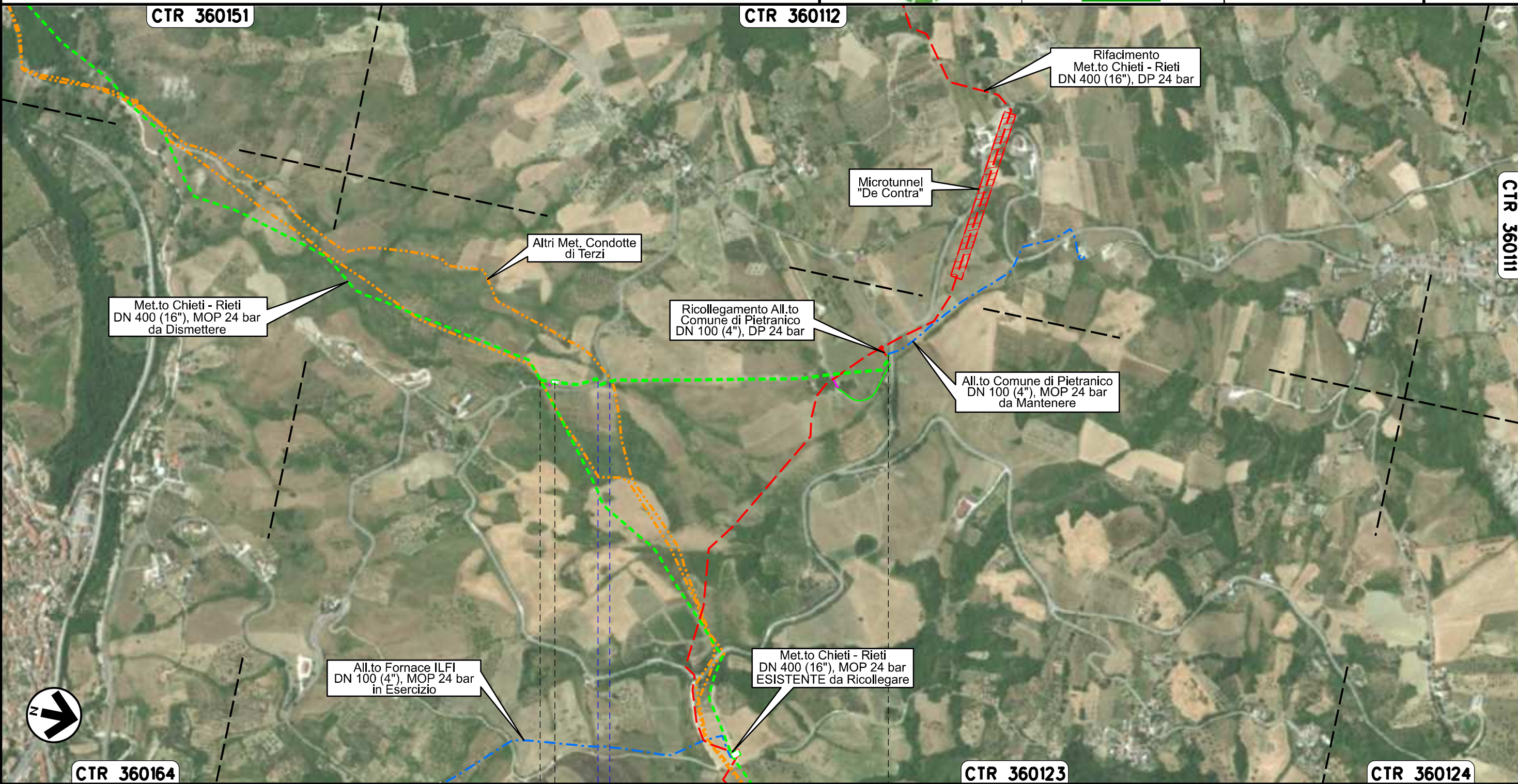


Allacciamento Comune di Pietranico  
DN 100 (4"), MOP 24 bar

Rimozione Condotta Esistente  
AEROFOTOGRAMMETRIA CON AREE NATURA 2000

01	31.05.24	EMISSIONE PER INTEGRAZIONI TER	SEBASTIANELLI	CECCONI	CAPRIOTTI	Foglio <b>7</b> di 34	
00	20.02.20	EMISSIONE	PASQUINI	CECCONI	CAPRIOTTI		
INDICE	DATA	R E V I S I O N I			ELABORATO	VERIFICATO	APPROVATO
						Dis. PG-AFSZ-431 Comm. NR /19094 Scala 1:10000	

Il presente disegno e' di proprieta' aziendale - La Societa' tutelera' i propri diritti a termine di legge.





Allacciamento Comune di Castiglione a Casauria  
Rimozione Impianto P.I.D.I 45430/6

Rimozione Condotta Esistente  
AEROFOTOGRAMMETRIA CON AREE NATURA 2000

01	31.05.24	EMISSIONE PER INTEGRAZIONI TER	SEBASTIANELLI	CECCONI	CAPRIOTTI
00	20.02.20	EMISSIONE	PASQUINI	CECCONI	CAPRIOTTI
INDICE	DATA	R E V I S I O N I			
			ELABORATO	VERIFICATO	APPROVATO
			Dis. PG-AFSZ-431		
			Comm. NR /19094		

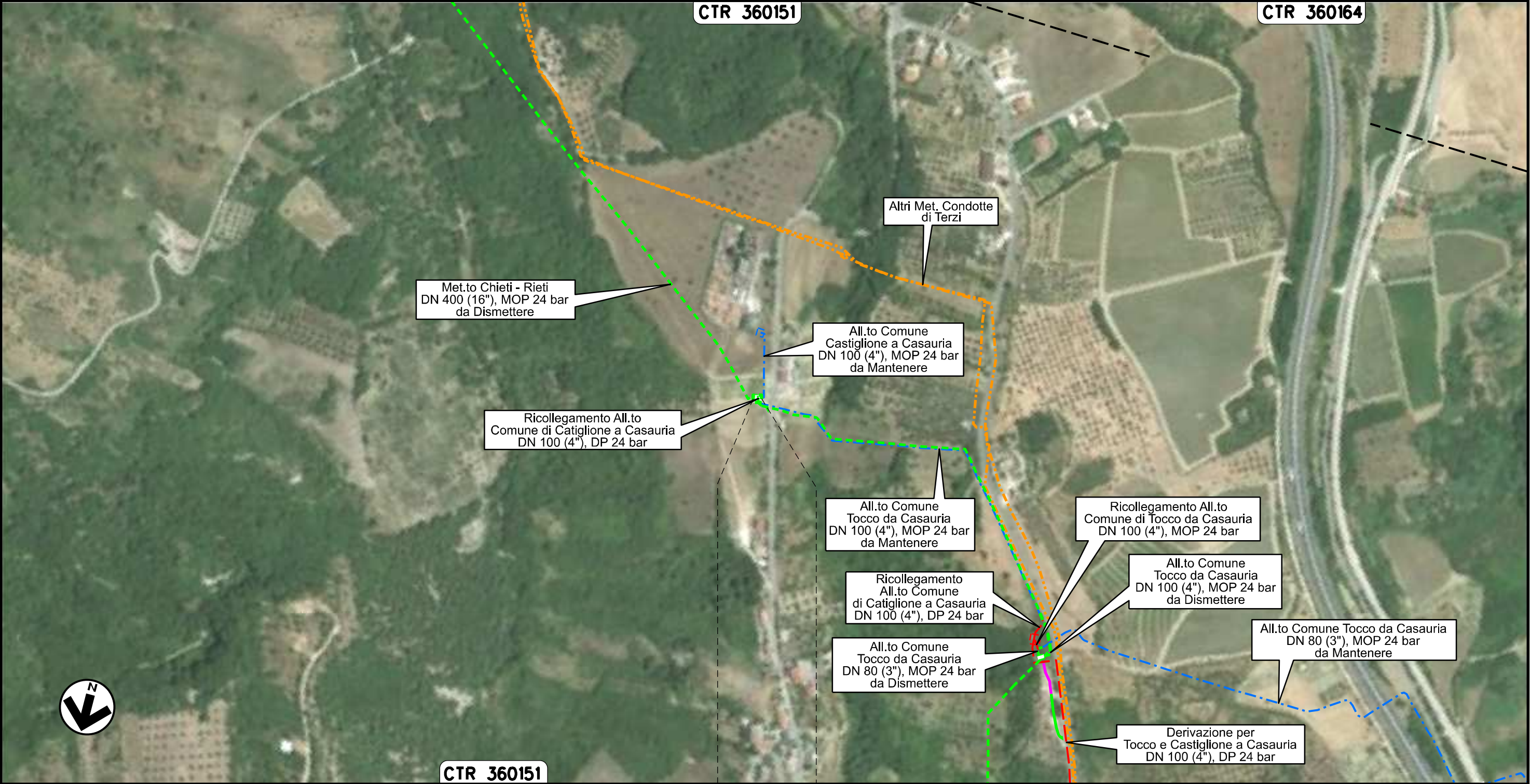
Foglio  
8  
di 34  
Scala  
1:5000



CTR 360151

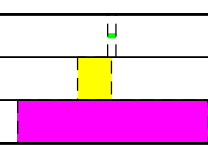
CTR 360164

Il presente disegno e' di proprieta' aziendale - La Societa' tutelera' i propri diritti a termine di legge.



CTR 360151

CASTIGLIONE  
A CASAURIA  
PESCARA





Allacciamento Comune Tocco da Casauria  
DN 80 (3") e DN 100 (4"), MOP 24 bar

01	31.05.24	EMISSIONE PER INTEGRAZIONI TER	SEBASTIANELLI	CECCONI	CAPRIOTTI
00	20.02.20	EMISSIONE	PASQUINI	CECCONI	CAPRIOTTI
INDICE	DATA	R E V I S I O N I			
			ELABORATO	VERIFICATO	APPROVATO
			Dis. PG-AFSZ-431		
			Comm. NR /19094		

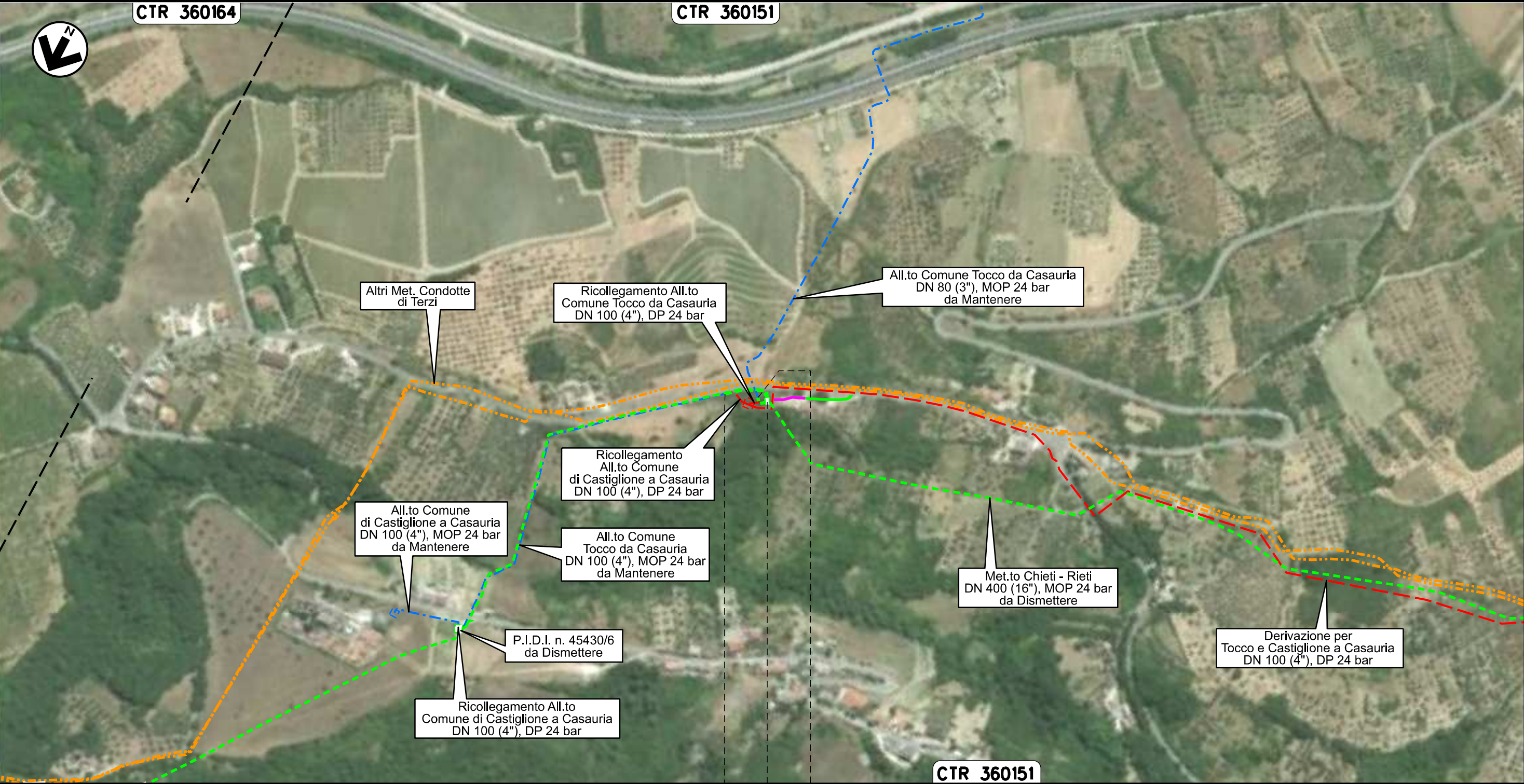
Foglio  
**9**  
di 34  
Scala  
1:5000

Rimozione Condotta Esistente  
AEROFOTOGRAMMETRIA CON AREE NATURA 2000



CTR 360164

CTR 360151



0+000 0+087

CASTIGLIONE  
A CASAURIA  
PESCARA

PIDS n. 4104106/2  
km 0+060





Il presente disegno e' di proprieta' aziendale - La Societa' tutelera' i propri diritti a termine di legge.

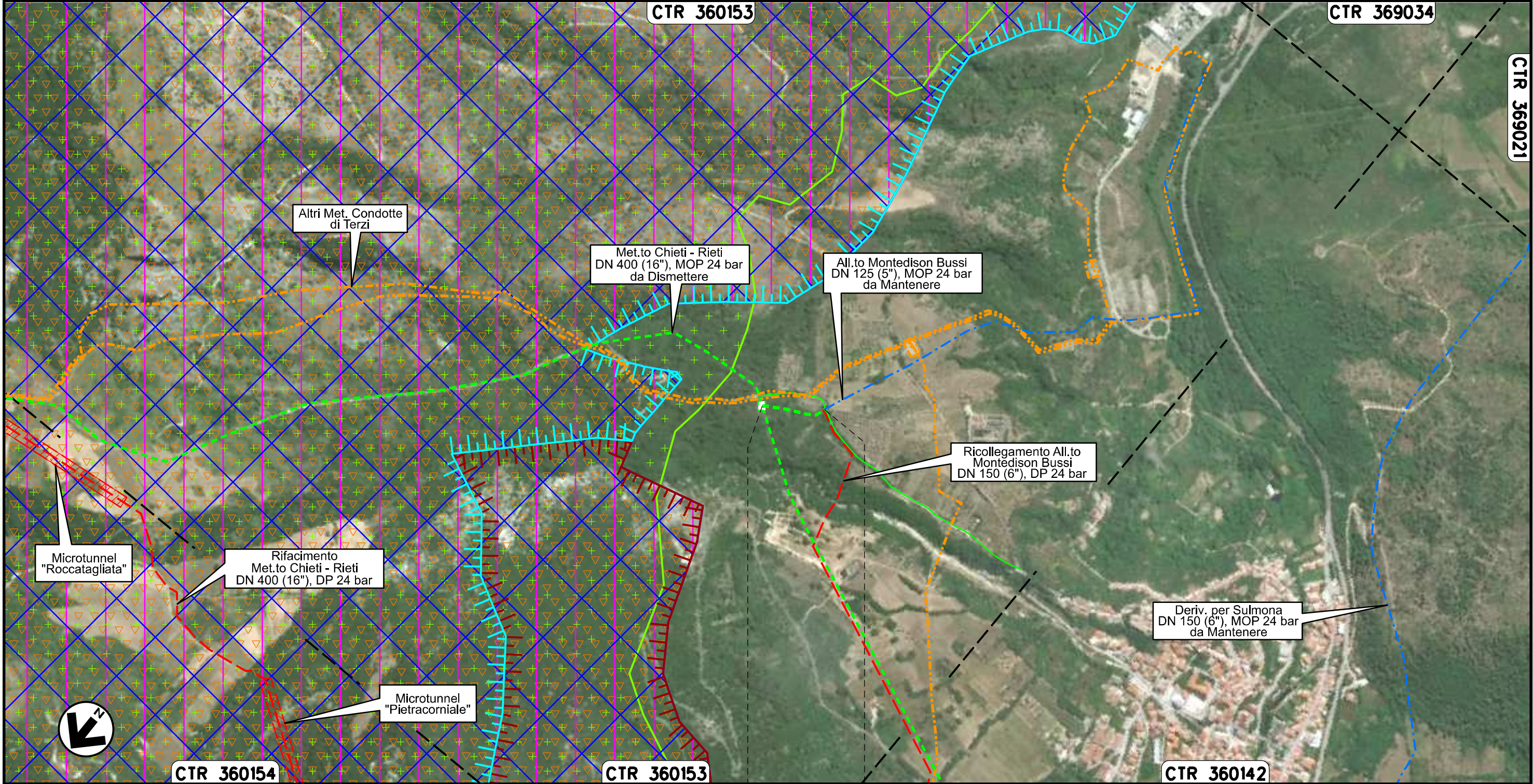


Allacciamento Montedison Bussi  
DN 125 (5") e DN 150 (6"), MOP 24 bar

Rimozione Condotta Esistente  
AEROFOTOGRAMMETRIA CON AREE NATURA 2000

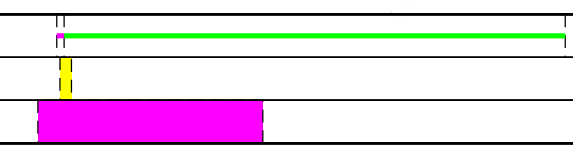
01	31.05.24	EMISSIONE PER INTEGRAZIONI TER	SEBASTIANELLI	CECCONI	CAPRIOTTI	Foglio <b>10</b> di 34	
00	20.02.20	EMISSIONE	PASQUINI	CECCONI	CAPRIOTTI		
INDICE	DATA	R E V I S I O N I			ELABORATO	VERIFICATO	APPROVATO
							Dis. PG-AFSZ-431
							Comm. NR /19094
							Scala 1:10000

Il presente disegno e' di proprieta' aziendale - La Societa' tutelera' i propri diritti a termine di legge.



0+000      0+168

BUSSI SUL TIRINO  
PESCARA





Derivazione per Sulmona  
DN 150 (6"), MOP 24 bar

01	31.05.24	EMISSIONE PER INTEGRAZIONI TER	SEBASTIANELLI	CECCONI	CAPRIOTTI
00	20.02.20	EMISSIONE	PASQUINI	CECCONI	CAPRIOTTI
INDICE	DATA	R E V I S I O N I			
		ELABORATO	VERIFICATO	APPROVATO	

Foglio  
**11**  
di 34  
Scala  
1:5000

Rimozione Condotta Esistente  
AEROFOTOGRAMMETRIA CON AREE NATURA 2000



Dis. PG-AFSZ-431  
Comm. NR /19094

CTR 360142



CTR 360142

0+000                      0+009

BUSSI SUL TIRINO  
PESCARA

Il presente disegno e' di proprieta' aziendale - La Societa' tutelera' i propri diritti a termine di legge.



Allacciamento Comune di Collepietro  
DN 100 (4"), MOP 24 bar

Rimozione Condotta Esistente  
AEROFOTOGRAMMETRIA CON AREE NATURA 2000

01	31.05.24	EMISSIONE PER INTEGRAZIONI TER	SEBASTIANELLI	CECCONI	CAPRIOTTI
00	20.02.20	EMISSIONE	PASQUINI	CECCONI	CAPRIOTTI
INDICE	DATA	R E V I S I O N I			
		ELABORATO	VERIFICATO	APPROVATO	
Dis. PG-AFSZ-431					
Comm. NR /19094					

Foglio  
12  
di 34  
Scala  
1:5000



CTR 360143



Il presente disegno e' di proprieta' aziendale - La Societa' tutelera' i propri diritti a termine di legge.



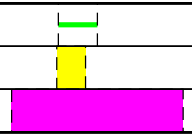
CTR 360144

CTR 360143

0+000 0+030

COLLEPIETRO  
L'AQUILA

PIDA n. 10827/1  
km 0+003





Allacciamento Comune di Prata D'Ansidonia  
DN 100 (4"), MOP 24 bar

Rimozione Condotta Esistente  
AEROFOTOGRAMMETRIA CON AREE NATURA 2000

01	31.05.24	EMISSIONE PER INTEGRAZIONI TER	SEBASTIANELLI	CECCONI	CAPRIOTTI	Foglio <b>13</b> di 34 Scala 1:5000
00	20.02.20	EMISSIONE	PASQUINI	CECCONI	CAPRIOTTI	
INDICE	DATA	R E V I S I O N I	ELABORATO	VERIFICATO	APPROVATO	
			Dis. PG-AFSZ-431			
			Comm. NR /19094			



CTR 359121

CTR 359122

Met.to Chieti - Rieti  
DN 400 (16"), MOP 24 bar  
da Dismettere

Nuovo All.to  
Comune di Prata D'Ansidonia  
DN 100 (4"), DP 24 bar

Rifacimento  
Met.to Chieti - Rieti  
DN 400 (16"), DP 24 bar




CTR 359121

CTR 359124

0+000      0+088

SAN PIO DELLE CAMERE —● PRATA D'ANSIDONIA  
L'AQUILA

PIDA n. 4160753/1  
km 0+019



Il presente disegno e' di proprieta' aziendale - La Societa' tutelera' i propri diritti a termine di legge.



Allacciamento Comune di Barisciano  
DN 80 (3"), MOP 24 bar

Rimozione Condotta Esistente  
AEROFOTOGRAMMETRIA CON AREE NATURA 2000

01	31.05.24	EMISSIONE PER INTEGRAZIONI TER	SEBASTIANELLI	CECCONI	CAPRIOTTI
00	20.02.20	EMISSIONE	PASQUINI	CECCONI	CAPRIOTTI
INDICE	DATA	R E V I S I O N I			
		ELABORATO	VERIFICATO	APPROVATO	

Foglio  
**14**  
di 34  
Scala  
1:5000



Dis. PG-AFSZ-431

Comm. NR /19094

CTR 359072

CTR 359083

Met.to Chieti - Rieti  
DN 400 (16"), MOP 24 bar  
da Dismettere

Rifacimento  
Met.to Chieti - Rieti  
DN 400 (16"), DP 24 bar

Ricollegamento All.to  
Comune di Barisciano  
DN 100 (4"), DP 24 bar

All.to Comune di Barisciano  
DN 80 (3"), MOP 24 bar  
da Mantenere

CTR 359111

CTR 359124

CTR 359083

0+000 0+020

BARISCIANO

L'AQUILA

PIDS n. 4104642/1  
km 0+007



Il presente disegno e' di proprieta' aziendale - La Societa' tutelera' i propri diritti a termine di legge.



Allacciamento Comune di San Demetrio ne' Vestini  
DN 100 (4") e DN 80 (3"), MOP 24 bar

01	31.05.24	EMISSIONE PER INTEGRAZIONI TER	SEBASTIANELLI	CECCONI	CAPRIOTTI
00	20.02.20	EMISSIONE	PASQUINI	CECCONI	CAPRIOTTI
INDICE	DATA	R E V I S I O N I			
			ELABORATO	VERIFICATO	APPROVATO
			Dis. PG-AFSZ-431		
			Comm. NR /19094		

Foglio  
**15**  
di 34  
Scala  
1:10000

Rimozione Condotta Esistente  
AEROFOTOGRAMMETRIA CON AREE NATURA 2000



**CTR 359072**

**CTR 359111**



Met.to Chieti - Rieti  
DN 400 (16"), MOP 24 bar  
da Dismettere

Rifacimento  
Met.to Chieti - Rieti  
DN 400 (16"), DP 24 bar

All.to Comune di  
S.Demetrio ne' Vestini  
DN 80 (3"), MOP 24 bar  
da Mantenere

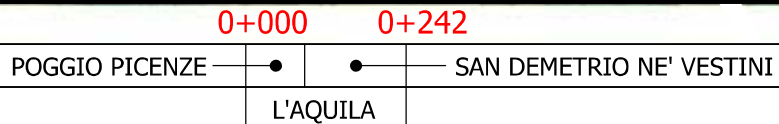
Ricollegamento All.to Comune di  
S.Demetrio ne' Vestini  
DN 100 (4"), DP 24 bar

**CTR 359114**

**CTR 359071**

**CTR 359072**

**CTR 359073**



Il presente disegno e' di proprieta' aziendale - La Societa' tutelera' i propri diritti a termine di legge.



Allacciamento Comune di Poggio Picenze  
DN 100 (4"), MOP 24 bar

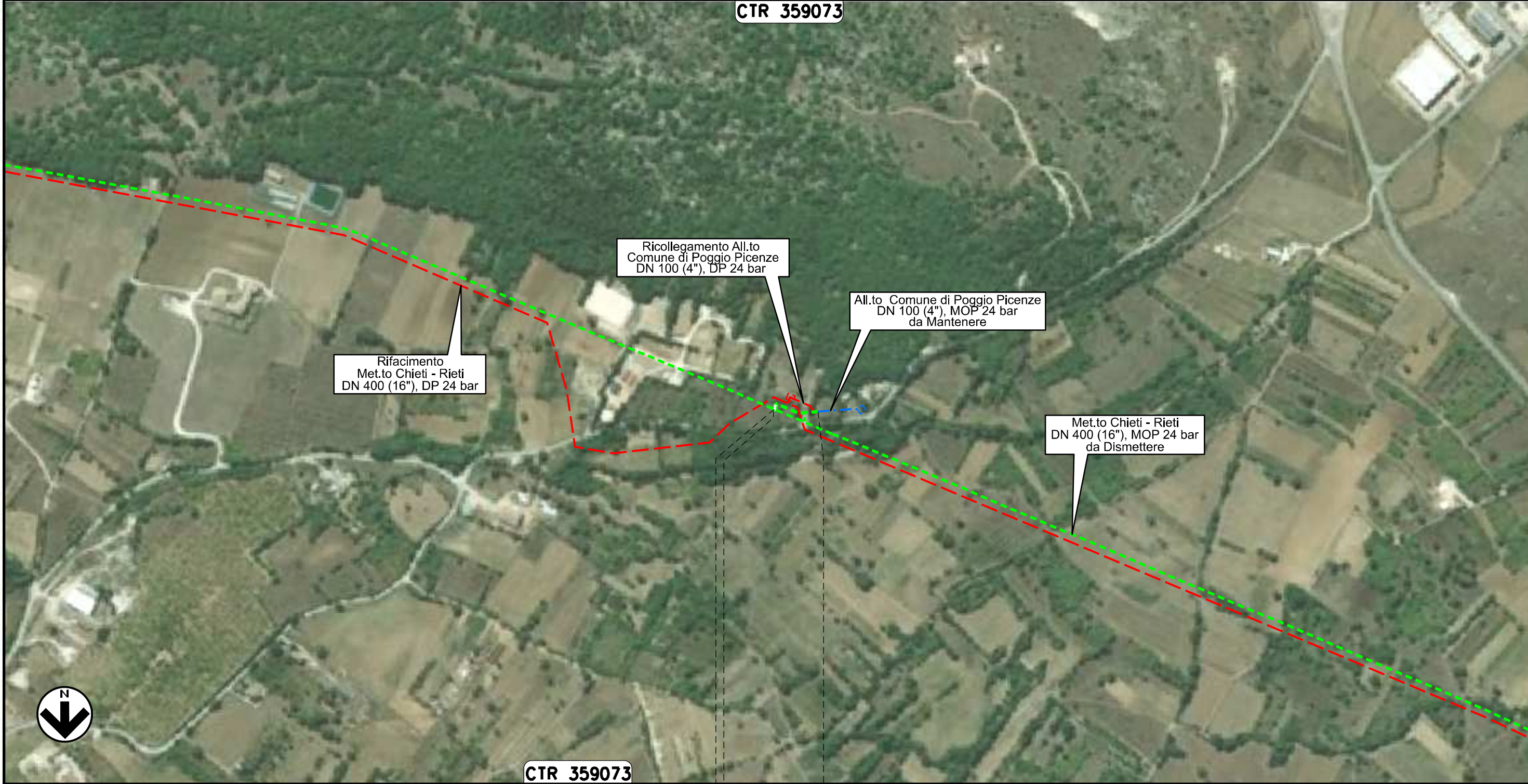
Rimozione Condotta Esistente  
AEROFOTOGRAMMETRIA CON AREE NATURA 2000

01	31.05.24	EMISSIONE PER INTEGRAZIONI TER	SEBASTIANELLI	CECCONI	CAPRIOTTI
00	20.02.20	EMISSIONE	PASQUINI	CECCONI	CAPRIOTTI
INDICE	DATA	R E V I S I O N I			
			ELABORATO	VERIFICATO	APPROVATO
			Dis. PG-AFSZ-431		
			Comm. NR /19094		

Foglio  
**16**  
di 34  
Scala  
1:5000



CTR 359073



CTR 359073

0+000 0+063

POGGIO PICENZE

L'AQUILA

PIDA n. 4160740/1  
km 0+003



Il presente disegno e' di proprieta' aziendale - La Societa' tutelera' i propri diritti a termine di legge.



Allacciamento Metano L'Aquila-Barisciano  
DN 80 (3"), MOP 24 bar

01	31.05.24	EMISSIONE PER INTEGRAZIONI TER	SEBASTIANELLI	CECCONI	CAPRIOTTI
00	20.02.20	EMISSIONE	PASQUINI	CECCONI	CAPRIOTTI
INDICE	DATA	R E V I S I O N I			
		ELABORATO	VERIFICATO	APPROVATO	

Foglio  
**17**  
di 34  
Scala  
1:5000

Rimozione Condotta Esistente  
AEROFOTOGRAMMETRIA CON AREE NATURA 2000

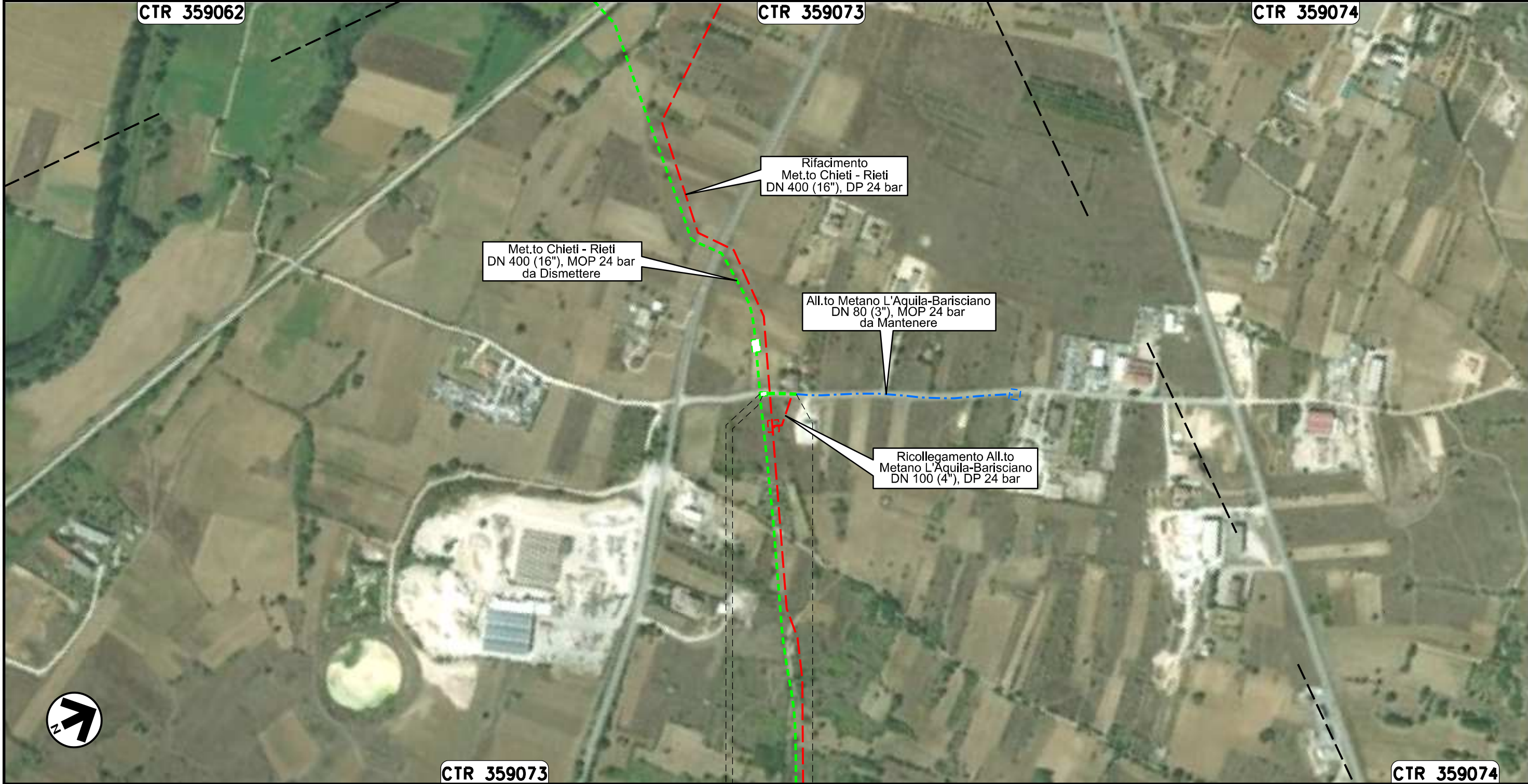


Dis. PG-AFSZ-431  
Comm. NR /19094

CTR 359062

CTR 359073

CTR 359074



Il presente disegno e' di proprieta' aziendale - La Societa' tutelera' i propri diritti a termine di legge.

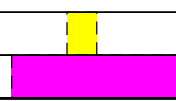
CTR 359073

CTR 359074

0+000 0+046

BARISCIANO  
L'AQUILA

PIDS n. 4102961/1  
km 0+003





Allacciamento Comune De L'Aquila I' Presa  
DN 150 (6"), MOP 24 bar

Rimozione Condotta Esistente  
AEROFOTOGRAMMETRIA CON AREE NATURA 2000

01	31.05.24	EMISSIONE PER INTEGRAZIONI TER	SEBASTIANELLI	CECCONI	CAPRIOTTI
00	20.02.20	EMISSIONE	PASQUINI	CECCONI	CAPRIOTTI
INDICE	DATA	R E V I S I O N I			
		ELABORATO	VERIFICATO	APPROVATO	

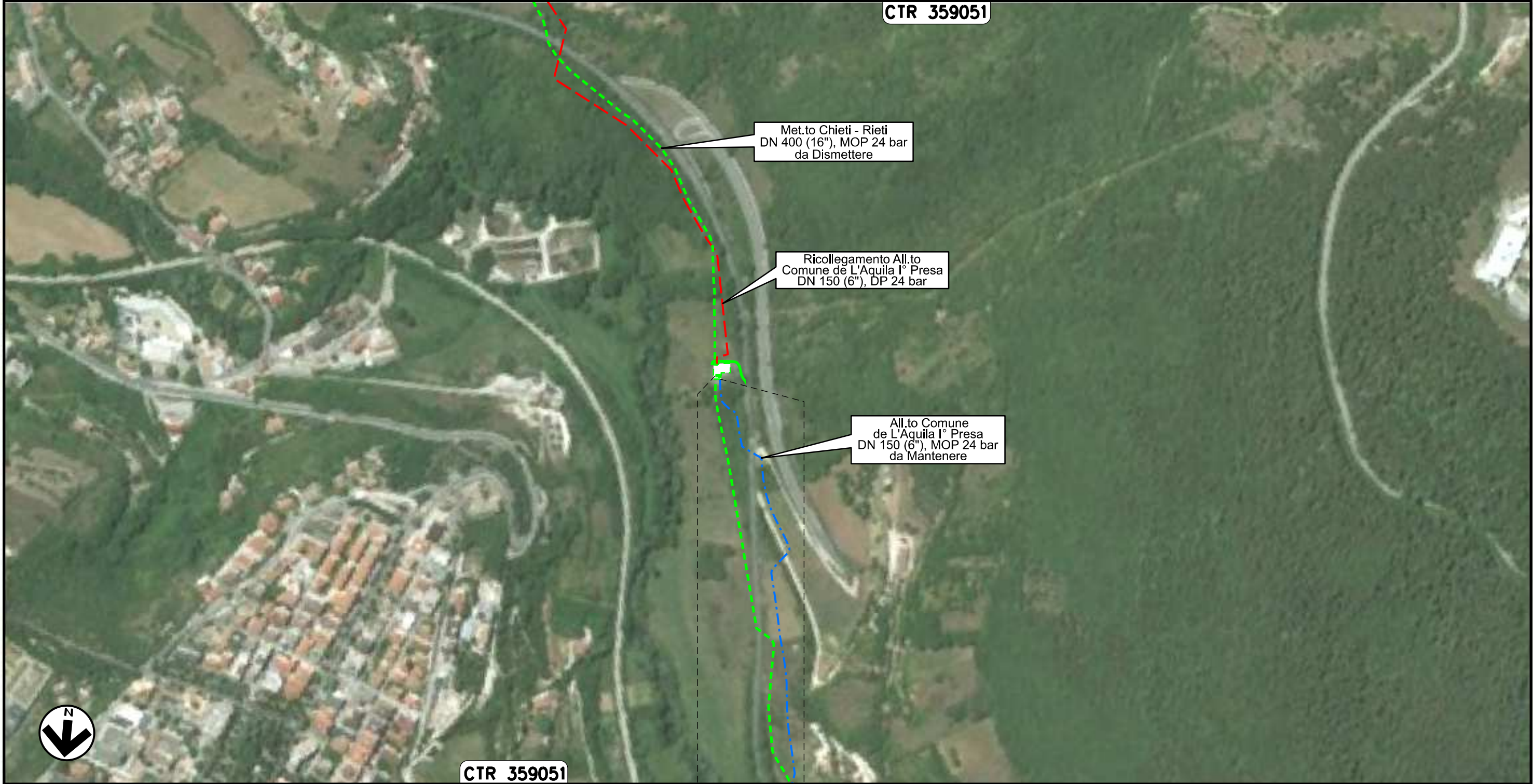
Foglio  
**18**  
di 34  
Scala  
1:5000



Dis. PG-AFSZ-431

Comm. NR /19094

**CTR 359051**



0+000      0+010

L'AQUILA	
L'AQUILA	





Il presente disegno e' di proprieta' aziendale - La Societa' tutelera' i propri diritti a termine di legge.



Allacciamento Comune De L'Aquila II' Presa  
DN 150 (6"), MOP 24 bar

Rimozione Condotta Esistente  
AEROFOTOGRAMMETRIA CON AREE NATURA 2000

01	31.05.24	EMISSIONE PER INTEGRAZIONI TER	SEBASTIANELLI	CECCONI	CAPRIOTTI	Foglio <b>19</b> di 34	
00	20.02.20	EMISSIONE	PASQUINI	CECCONI	CAPRIOTTI		
INDICE	DATA	R E V I S I O N I			ELABORATO	VERIFICATO	APPROVATO
						Dis. PG-AFSZ-431	
						Comm. NR /19094	Scala 1:5000

CTR 359054

CTR 359013

Met.to Chieti - Rieti  
DN 400 (16"), MOP 24 bar  
ESISTENTE da Ricollegare

All.to Comune de L'Aquila II° Presa  
DN 150 (6"), MOP 24 bar  
da Mantenere

Rifacimento  
Met.to Chieti - Rieti  
DN 400 (16"), DP 24 bar

Ricollegamento All.to  
Comune de L'Aquila II° Presa  
DN 250 (10"), DP 24 bar

Met.to Chieti - Rieti  
DN 400 (16"), MOP 24 bar  
da Dismettere



CTR 359054

0+000    0+026

CTR 359013

L'AQUILA  
L'AQUILA



Il presente disegno e' di proprieta' aziendale - La Societa' tutelera' i propri diritti a termine di legge.

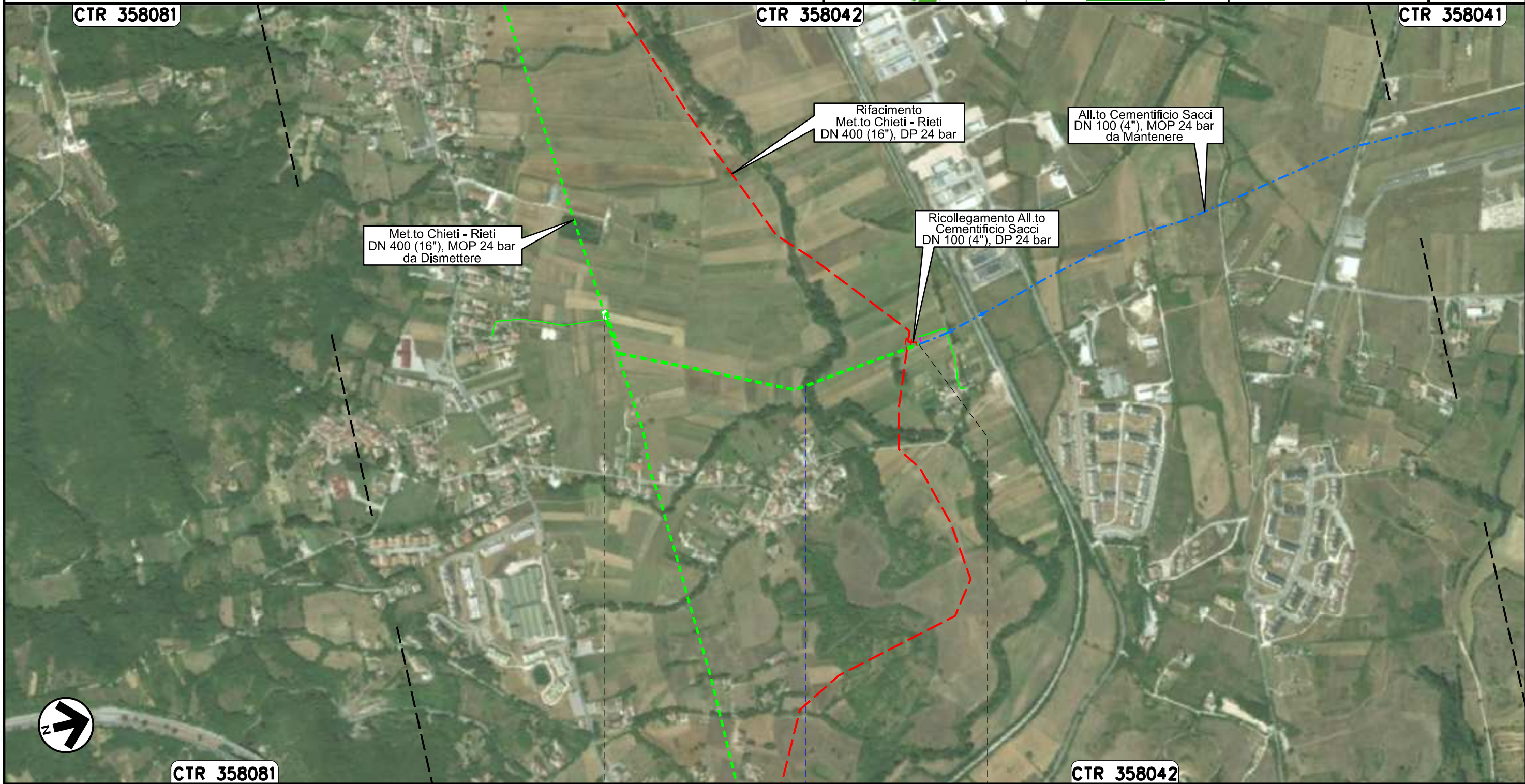


Allacciamento Cementificio Sacci  
DN 250 (10") e DN 100 (4"), MOP 24 bar

Rimozione Condotta Esistente  
AEROFOTOGRAMMETRIA CON AREE NATURA 2000

01	31.05.24	EMMISSIONE PER INTEGRAZIONI TER	SEBASTIANELLI	CECCONI	CAPRIOTTI
00	20.02.20	EMMISSIONE	PASQUINI	CECCONI	CAPRIOTTI
INDICE	DATA	R E V I S I O N I			
			ELABORATO	VERIFICATO	APPROVATO
			Dis. PG-AFSZ-431		
			Comm. NR /19094		

Foglio  
**20**  
di 34  
Scala  
1:10000



0+000

0+907

L'AQUILA  
L'AQUILA

● Torrente Raio

Il presente disegno e' di proprieta' aziendale - La Societa' tutelera' i propri diritti a termine di legge.



Allacciamento Comune De L'Aquila IV' Presa  
DN 150 (6"), MOP 24 bar

Rimozione Condotta Esistente  
AEROFOTOGRAMMETRIA CON AREE NATURA 2000

01	31.05.24	EMISSIONE PER INTEGRAZIONI TER	SEBASTIANELLI	CECCONI	CAPRIOTTI
00	20.02.20	EMISSIONE	PASQUINI	CECCONI	CAPRIOTTI
INDICE	DATA	R E V I S I O N I	ELABORATO	VERIFICATO	APPROVATO
			Dis. PG-AFSZ-431		
			Comm. NR /19094		

Foglio  
**21**  
di 34  
Scala  
1:5000



CTR 358043

CTR 358042

Il presente disegno e' di proprieta' aziendale - La Societa' tutelera' i propri diritti a termine di legge.



CTR 358043

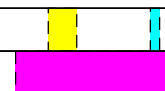
CTR 358042

0+000 0+067

L'AQUILA  
L'AQUILA

PIDA n. 4160156/1  
km 0+003

Strada Comunale





Allacciamento Societa' AMA  
DN 80 (3"), MOP 24 bar

01	31.05.24	EMISSIONE PER INTEGRAZIONI TER	SEBASTIANELLI	CECCONI	CAPRIOTTI
00	20.02.20	EMISSIONE	PASQUINI	CECCONI	CAPRIOTTI
INDICE	DATA	R E V I S I O N I			
		ELABORATO	VERIFICATO	APPROVATO	
Dis. PG-AFSZ-431			Comm. NR /19094		

Foglio  
**22**  
di 34  
Scala  
1:10000

Rimozione Condotta Esistente  
AEROFOTOGRAMMETRIA CON AREE NATURA 2000

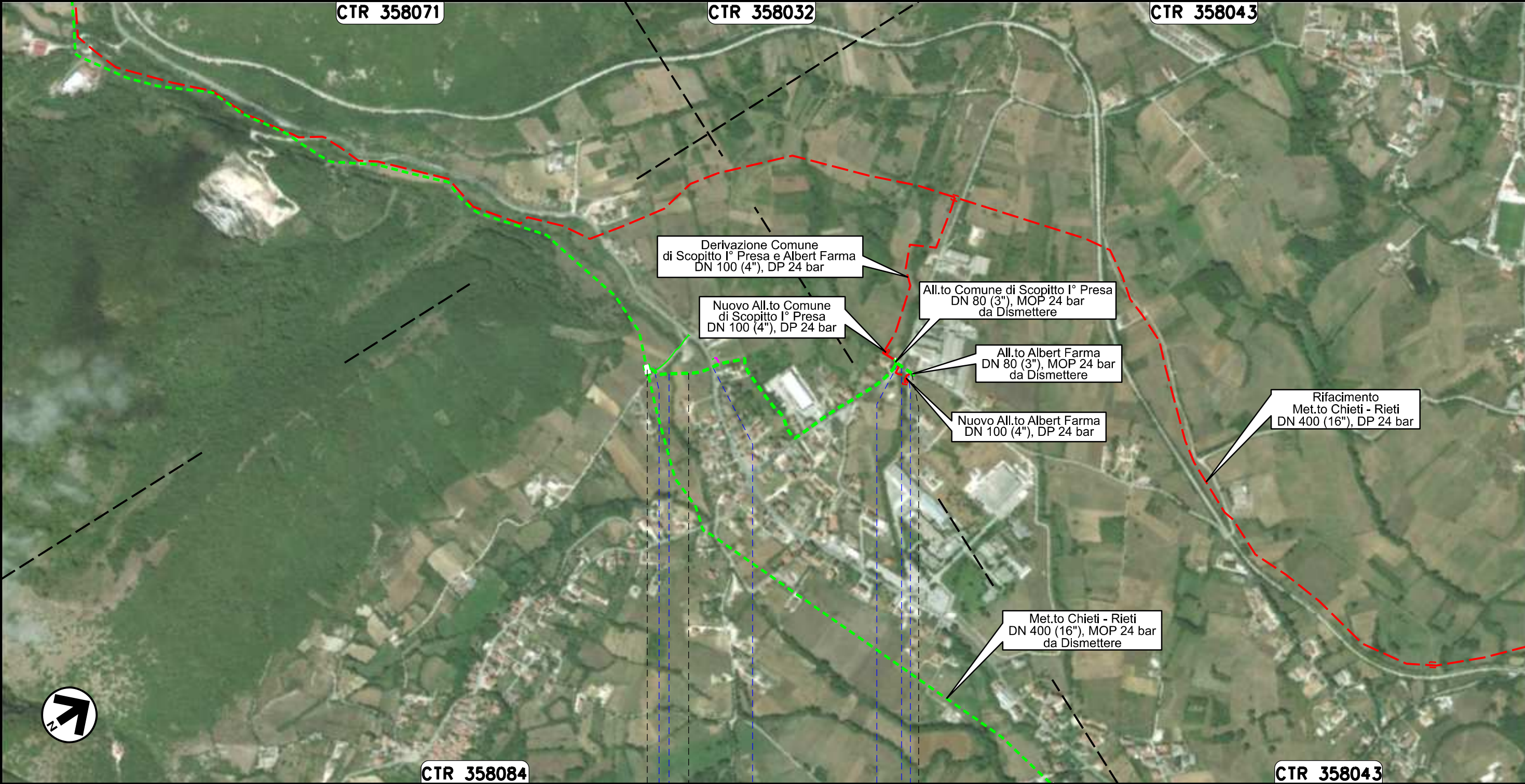


CTR 358071

CTR 358032

CTR 358043

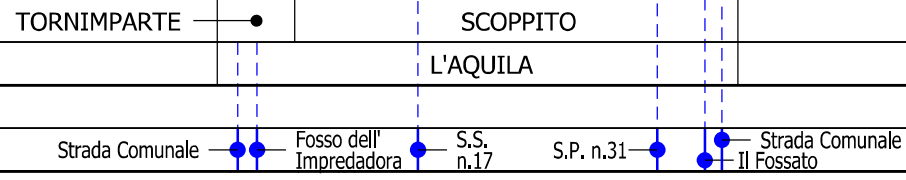
Il presente disegno e' di proprieta' aziendale - La Societa' tutelera' i propri diritti a termine di legge.



CTR 358084

CTR 358043

0+000 0+876





Allacciamento Comune di Scoppito I° Presa  
DN 80 (3"), MOP 24 bar

Rimozione Condotta Esistente  
AEROFOTOGRAMMETRIA CON AREE NATURA 2000

01	31.05.24	EMISSIONE PER INTEGRAZIONI TER	SEBASTIANELLI	CECCONI	CAPRIOTTI
00	20.02.20	EMISSIONE	PASQUINI	CECCONI	CAPRIOTTI
INDICE	DATA	R E V I S I O N I			
			ELABORATO	VERIFICATO	APPROVATO
			Dis. PG-AFSZ-431		
			Comm. NR /19094		

Foglio  
**23**  
di 34  
Scala  
1:5000



CTR 358084

CTR 358032



Il presente disegno e' di proprieta' aziendale - La Societa' tutelera' i propri diritti a termine di legge.



CTR 358084

CTR 358043

0+000 0+024

SCOPPITO  
L'AQUILA


PIDA n. 4104208/1  
km 0+024



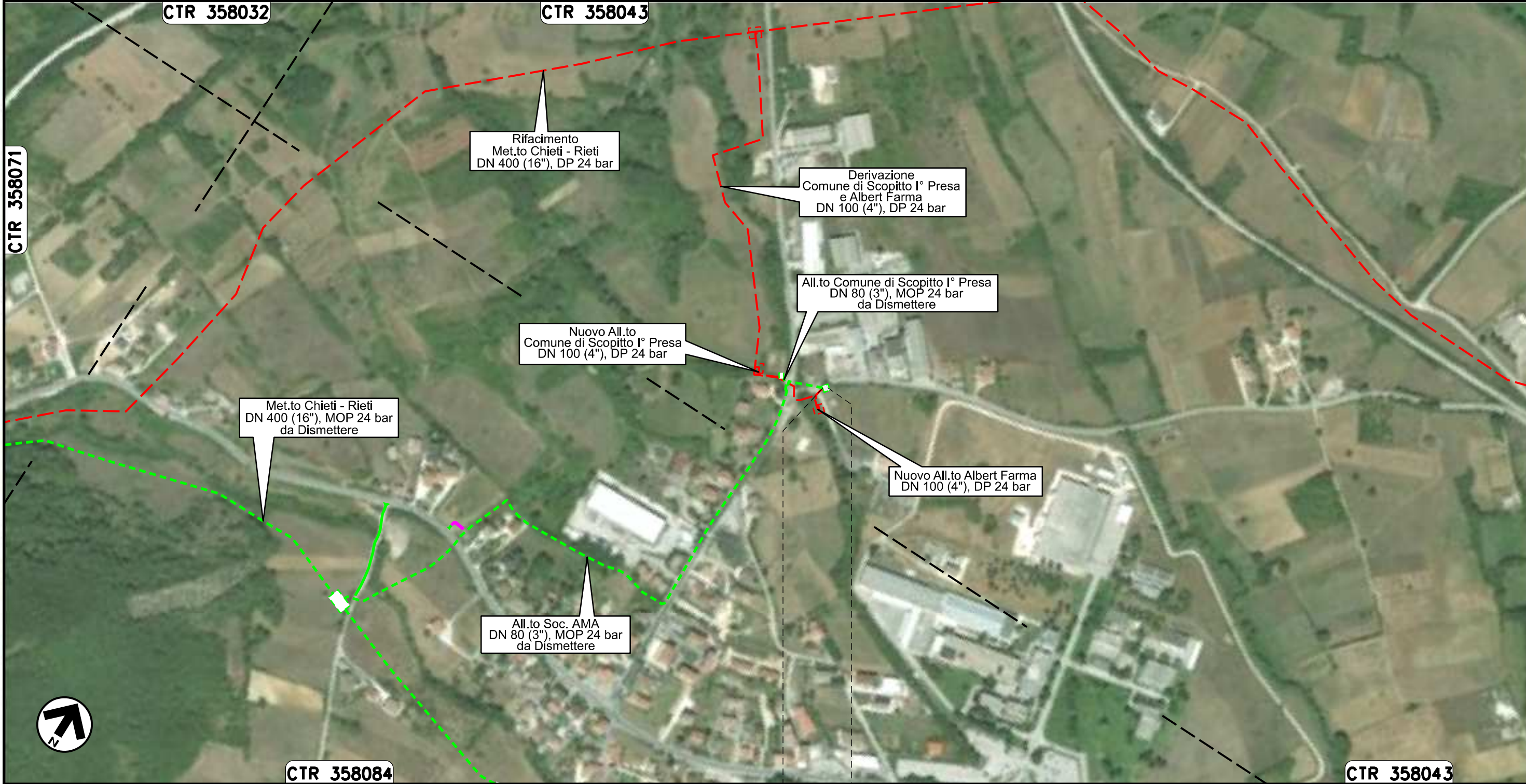


Allacciamento Albert Farma  
DN 80 (3"), MOP 24 bar

Rimozione Condotta Esistente  
AEROFOTOGRAMMETRIA CON AREE NATURA 2000

01	31.05.24	EMISSIONE PER INTEGRAZIONI TER	SEBASTIANELLI	CECCONI	CAPRIOTTI
00	20.02.20	EMISSIONE	PASQUINI	CECCONI	CAPRIOTTI
INDICE	DATA	R E V I S I O N I			ELABORATO
		 			Dis. PG-AFSZ-431
					Comm. NR /19094

Foglio  
**24**  
di 34  
Scala  
1:5000

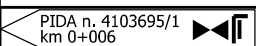


Il presente disegno e' di proprieta' aziendale - La Societa' tutelera' i propri diritti a termine di legge.



0+000 0+006

SCOPPITO  
L'AQUILA





Allacciamento Comune di Scoppito II° Presa  
DN 80 (3"), MOP 24 bar

Rimozione Condotta Esistente  
AEROFOTOGRAMMETRIA CON AREE NATURA 2000

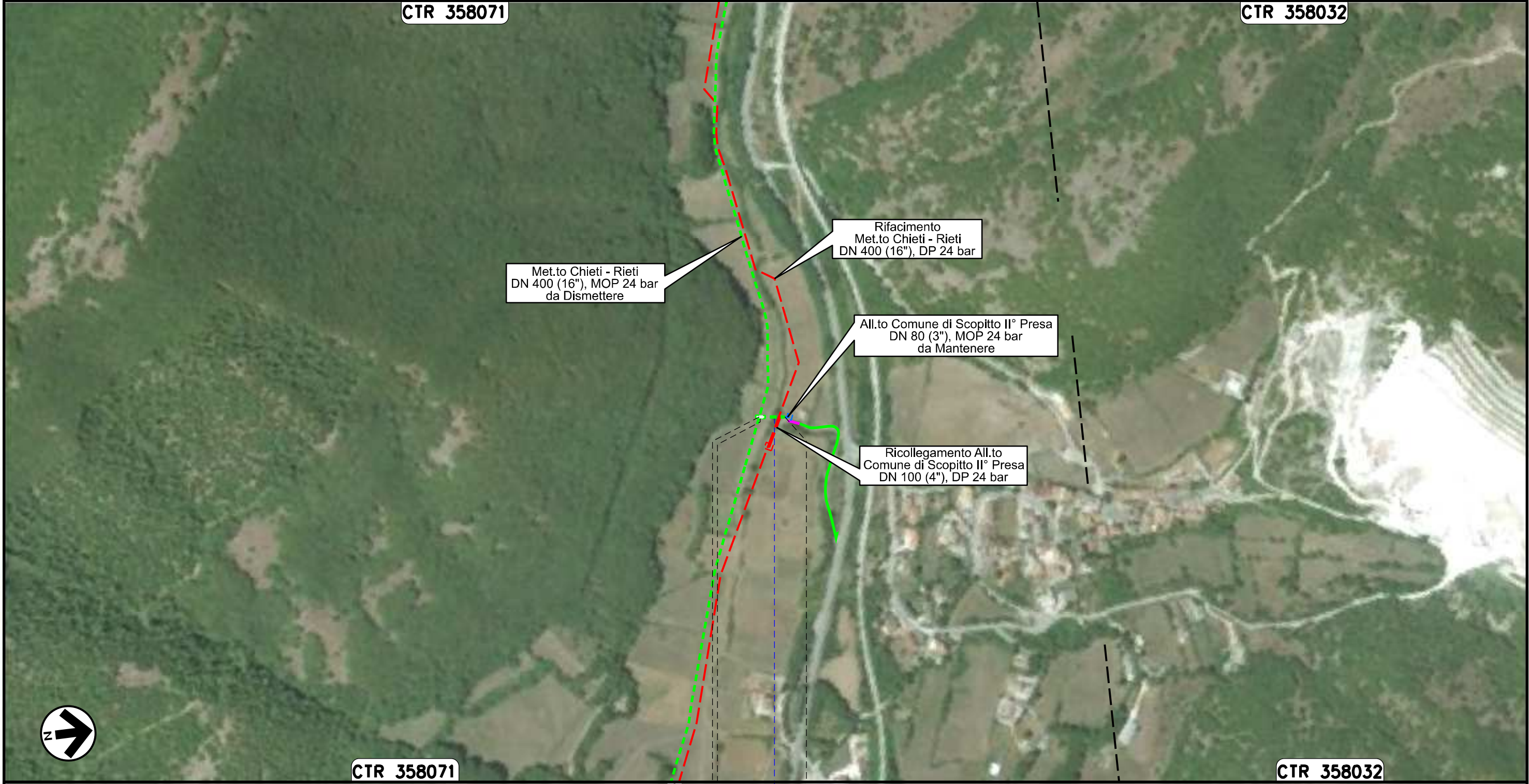
01	31.05.24	EMISSIONE PER INTEGRAZIONI TER	SEBASTIANELLI	CECCONI	CAPRIOTTI
00	20.02.20	EMISSIONE	PASQUINI	CECCONI	CAPRIOTTI
INDICE	DATA	R E V I S I O N I			
		ELABORATO	VERIFICATO	APPROVATO	
			Dis. PG-AFSZ-431		
			Comm. NR /19094		

Foglio  
**25**  
di 34  
Scala  
1:5000



**CTR 358071**

**CTR 358032**



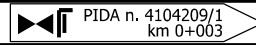
Il presente disegno e' di proprieta' aziendale - La Societa' tutelera' i propri diritti a termine di legge.

**CTR 358071**

**CTR 358032**

0+000      0+033

SCOPPITO  
L'AQUILA



Fosso Colonnelle





Allacciamento Comune di Scoppito III° Presa  
DN 80 (3"), MOP 24 bar

Rimozione Condotta Esistente  
AEROFOTOGRAMMETRIA CON AREE NATURA 2000

01	31.05.24	EMISSIONE PER INTEGRAZIONI TER	SEBASTIANELLI	CECCONI	CAPRIOTTI
00	20.02.20	EMISSIONE	PASQUINI	CECCONI	CAPRIOTTI
INDICE	DATA	R E V I S I O N I			
		ELABORATO	VERIFICATO	APPROVATO	
			Dis. PG-AFSZ-431		
			Comm. NR /19094		

Foglio  
**26**  
di 34  
Scala  
1:5000



**CTR 358033**




**CTR 358033**

0+000 0+054

SCOPPITO
L'AQUILA

PIDA n. 4104210/1  
km 0+003





Il presente disegno e' di proprieta' aziendale - La Societa' tutelera' i propri diritti a termine di legge.



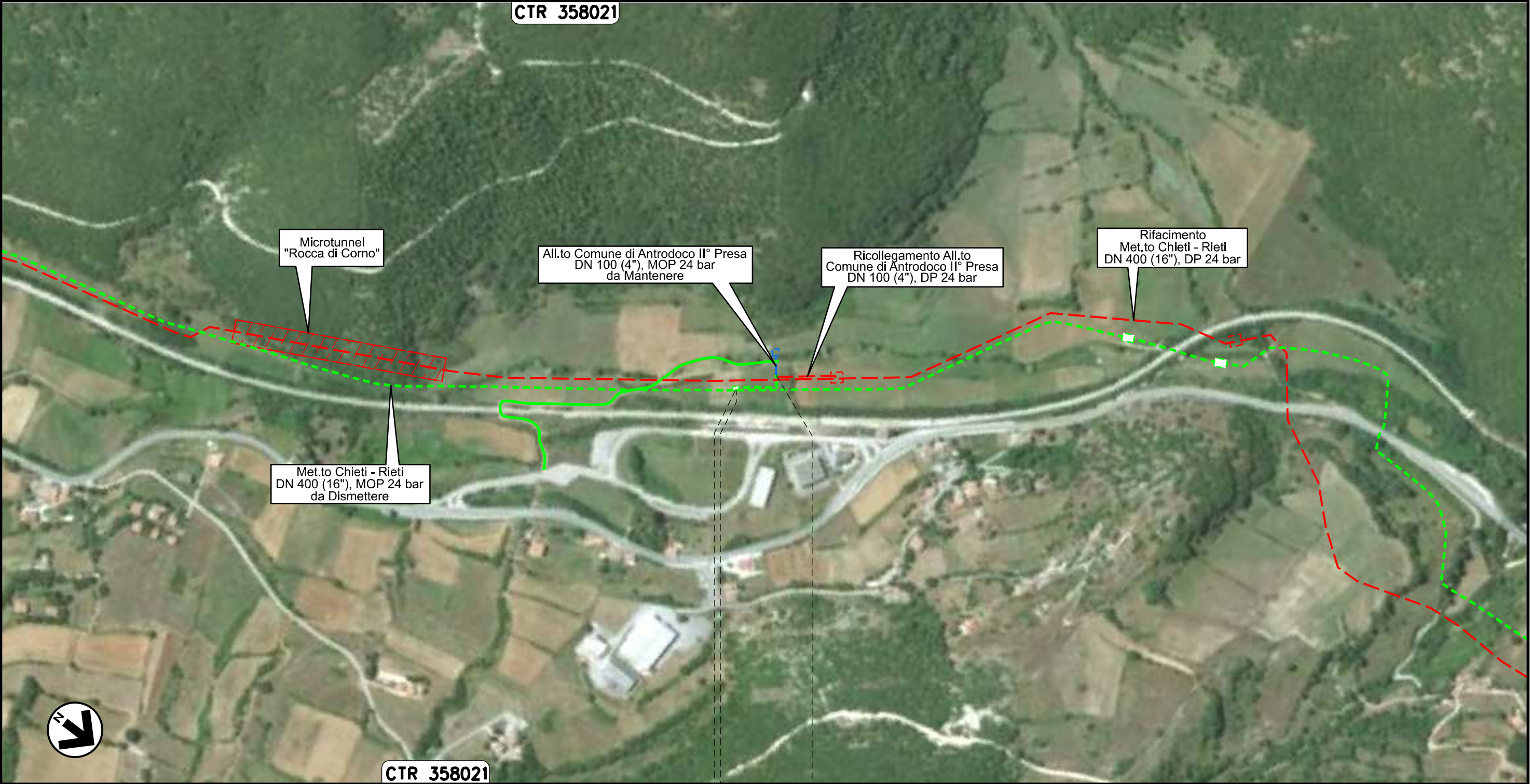
Allacciamento Comune di Antrodoco II° Presa  
DN 100 (4"), MOP 24 bar

Rimozione Condotta Esistente  
AEROFOTOGRAMMETRIA CON AREE NATURA 2000

CTR 358021

01	31.05.24	EMISSIONE PER INTEGRAZIONI TER	SEBASTIANELLI	CECCONI	CAPRIOTTI	Foglio <b>27</b> di 34	
00	20.02.20	EMISSIONE	PASQUINI	CECCONI	CAPRIOTTI		
INDICE	DATA	R E V I S I O N I			ELABORATO	VERIFICATO	APPROVATO
						Dis. PG-AFSZ-431	
						Comm. NR /19094	
						Scala 1:5000	

Il presente disegno e' di proprieta' aziendale - La Societa' tutelera' i propri diritti a termine di legge.



Microtunnel  
"Rocca di Corno"

All.to Comune di Antrodoco II° Presa  
DN 100 (4"), MOP 24 bar  
da Mantenere

Ricollegamento All.to  
Comune di Antrodoco II° Presa  
DN 100 (4"), DP 24 bar

Rifacimento  
Met.to Chieti - Rieti  
DN 400 (16"), DP 24 bar


Met.to Chieti - Rieti  
DN 400 (16"), MOP 24 bar  
da Dismettere

CTR 358021

0+000      0+071

ANTRODOCO  
RIETI

PIDA n. 4160678/1  
km 0+003





Allacciamento Comune di Borgo Velino  
DN 100 (4"), MOP 24 bar

Rimozione Condotta Esistente  
AEROFOTOGRAMMETRIA CON AREE NATURA 2000

01	31.05.24	EMISSIONE PER INTEGRAZIONI TER	SEBASTIANELLI	CECCONI	CAPRIOTTI
00	20.02.20	EMISSIONE	PASQUINI	CECCONI	CAPRIOTTI
INDICE	DATA	R E V I S I O N I			
		ELABORATO	VERIFICATO	APPROVATO	
Dis. PG-AFSZ-431					
Comm. NR /19094					

Foglio  
**28**  
di 34  
Scala  
1:5000



**CTR 348132**

Rifacimento  
Met.to Chieti - Rieti  
DN 400 (16"), DP 24 bar

Microtunnel  
"Borgo Velino 1"

Ricollegamento All.to  
Comune di Borgo Velino  
DN 100 (4"), DP 24 bar

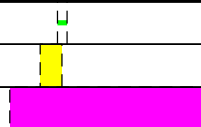
All.to Comune di Borgo Velino  
DN 100 (4"), MOP 24 bar  
da Mantenere

Met.to Chieti - Rieti  
DN 400 (16"), MOP 24 bar  
da Dismettere

**CTR 348132**

0+000      0+003

BORGO VELINO  
RIETI



Il presente disegno e' di proprieta' aziendale - La Societa' tutelera' i propri diritti a termine di legge.



Allacciamento Comune di Castel S. Angelo  
Rimozione Impianto P.I.D.I 45430/28.1

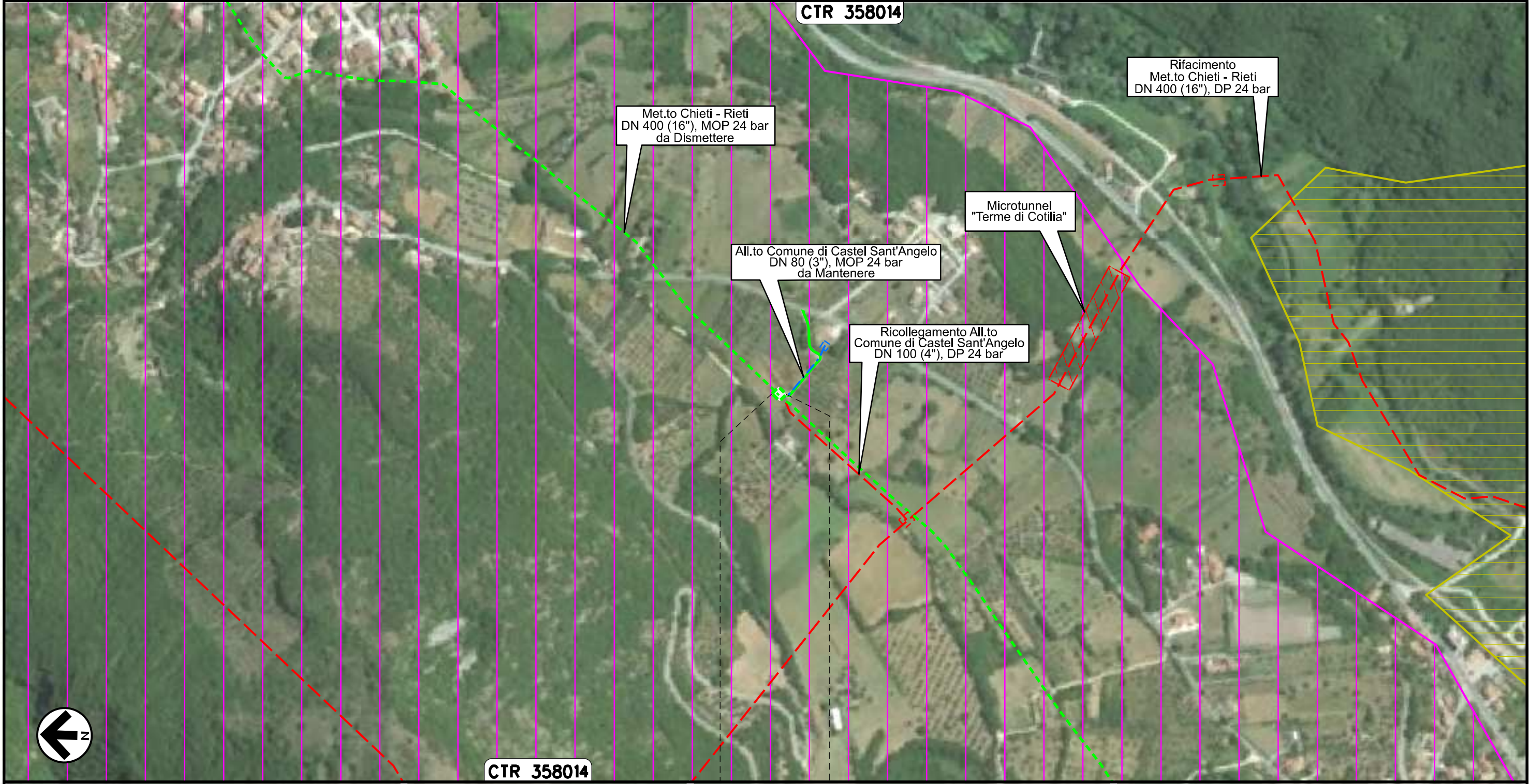
01	31.05.24	EMISSIONE PER INTEGRAZIONI TER	SEBASTIANELLI	CECCONI	CAPRIOTTI
00	20.02.20	EMISSIONE	PASQUINI	CECCONI	CAPRIOTTI
INDICE	DATA	R E V I S I O N I			
		ELABORATO	VERIFICATO	APPROVATO	

Foglio  
**29**  
di 34  
Scala  
1:5000

Rimozione Condotta Esistente  
AEROFOTOGRAMMETRIA CON AREE NATURA 2000



Dis. PG-AFSZ-431  
Comm. NR /19094



Il presente disegno e' di proprieta' aziendale - La Societa' tutelera' i propri diritti a termine di legge.

0+000      0+003

CASTEL  
SANT'ANGELO  
RIETI





Allacciamento Comune di Rieti III° Presa  
DN 100 (4"), MOP 24 bar

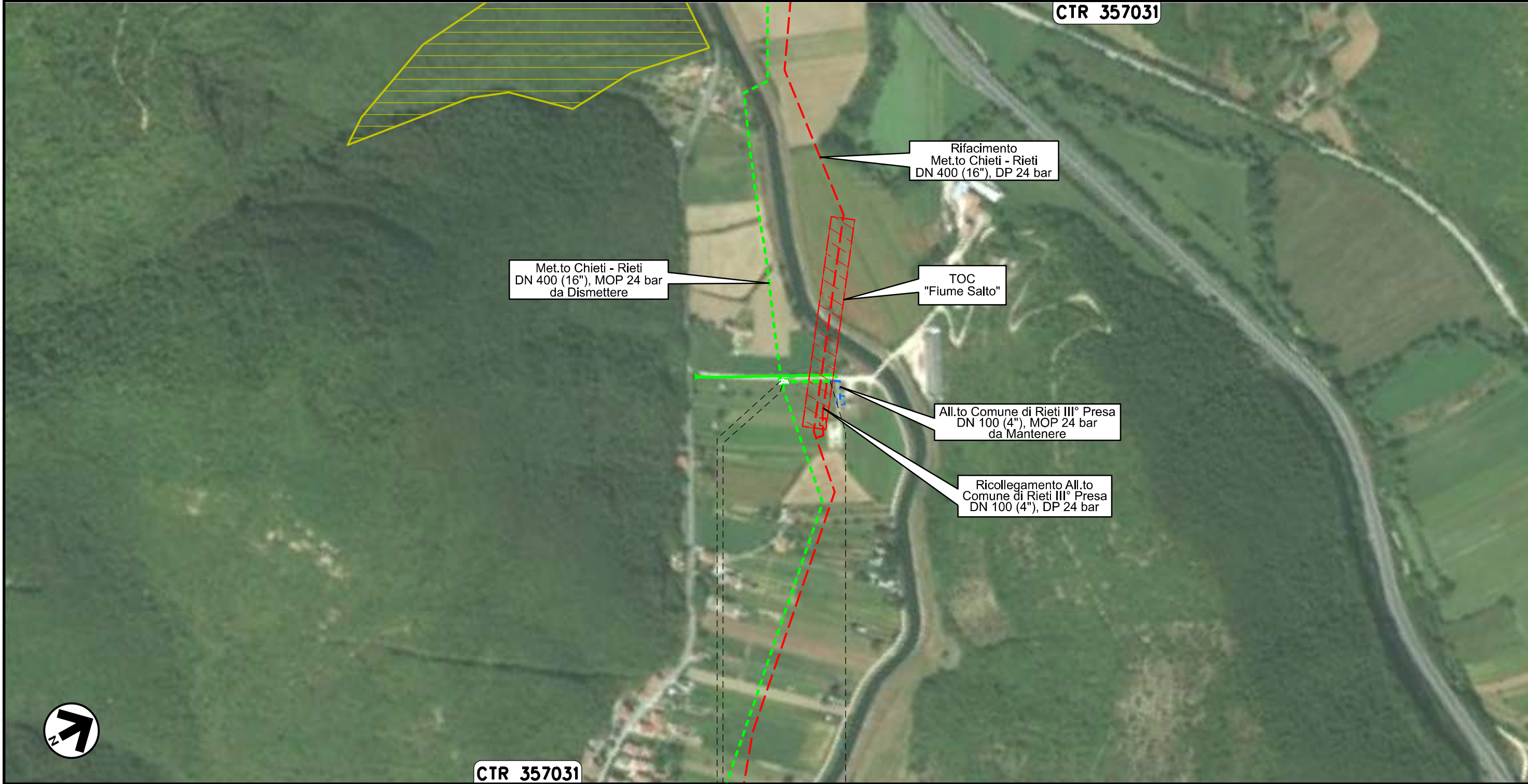
Rimozione Condotta Esistente  
AEROFOTOGRAMMETRIA CON AREE NATURA 2000

01	31.05.24	EMISSIONE PER INTEGRAZIONI TER	SEBASTIANELLI	CECCONI	CAPRIOTTI
00	20.02.20	EMISSIONE	PASQUINI	CECCONI	CAPRIOTTI
INDICE	DATA	R E V I S I O N I			
		ELABORATO	VERIFICATO	APPROVATO	
Dis.			PG-AFSZ-431		
Comm.			NR /19094		

Foglio  
**30**  
di 34  
Scala  
1:5000



**CTR 357031**



0+000      0+064

RIETI  
RIETI

PIDA n. 4160296/1  
km 0+003



Il presente disegno e' di proprieta' aziendale - La Societa' tutelera' i propri diritti a termine di legge.



Potenziamento Der. per Vazia  
DN 200 (8"), MOP 24 bar

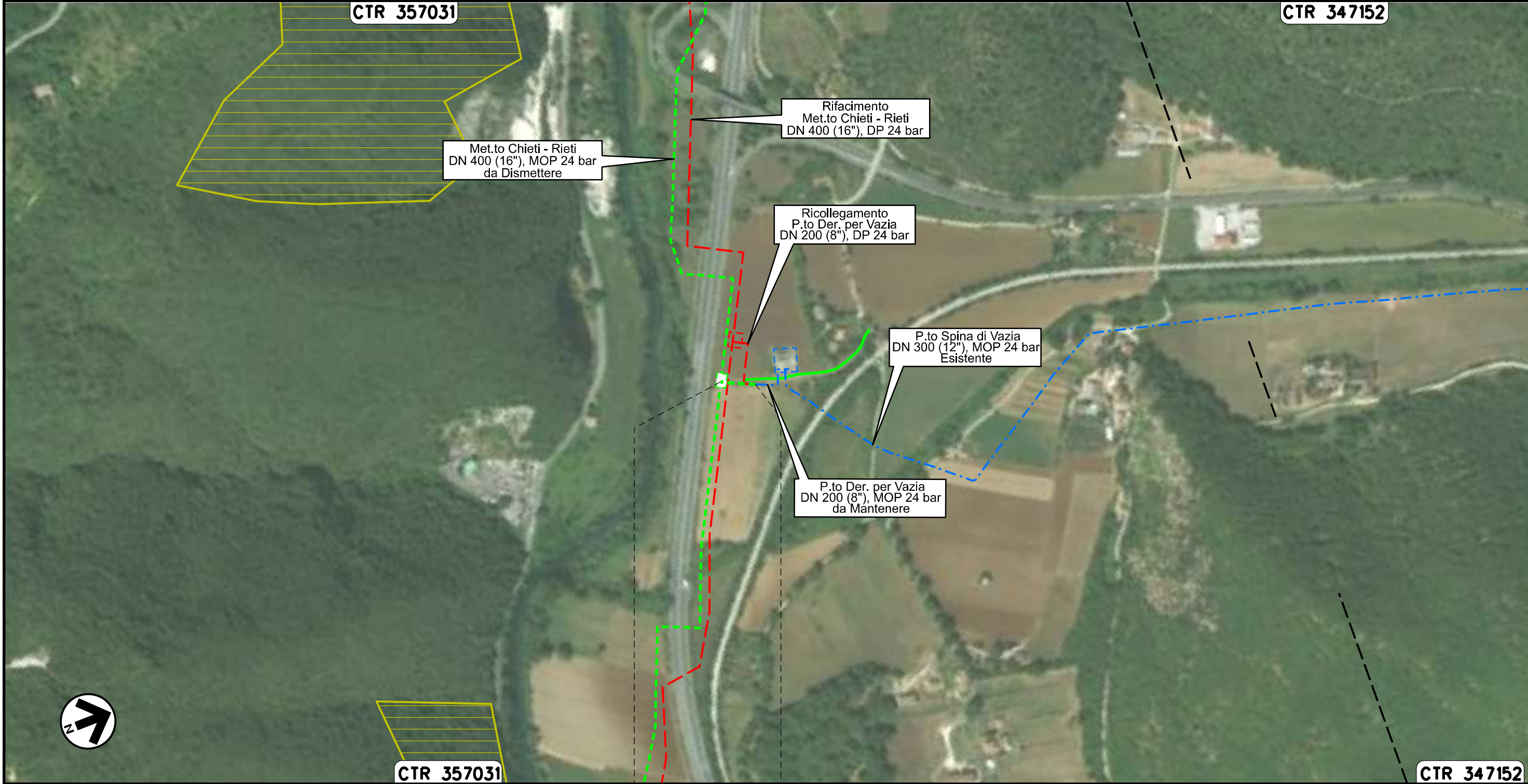
01	31.05.24	EMISSIONE PER INTEGRAZIONI TER	SEBASTIANELLI	CECCONI	CAPRIOTTI
00	20.02.20	EMISSIONE	PASQUINI	CECCONI	CAPRIOTTI
INDICE	DATA	R E V I S I O N I			ELABORATO
			VERIFICATO	APPROVATO	

Foglio  
**31**  
di 34  
Scala  
1:5000

Rimozione Condotta Esistente  
AEROFOTOGRAMMETRIA CON AREE NATURA 2000




Dis. PG-AFSZ-431  
Comm. NR /19094



Il presente disegno e' di proprieta' aziendale - La Societa' tutelera' i propri diritti a termine di legge.

0+000      0+045

RIETI  
RIETI





MET.TO RIETI - ROMA  
DN 300 (12"), MOP 24 bar

Rimozione Condotta Esistente  
AEROFOTOGRAMMETRIA CON AREE NATURA 2000

01	31.05.24	EMISSIONE PER INTEGRAZIONI TER	SEBASTIANELLI	CECCONI	CAPRIOTTI	Foglio <b>32</b> di 34	
00	20.02.20	EMISSIONE	PASQUINI	CECCONI	CAPRIOTTI		
INDICE	DATA	R E V I S I O N I			ELABORATO	VERIFICATO	APPROVATO
			Dis. PG-AFSZ-431			Scala 1:10000	
			Comm. NR /19094				

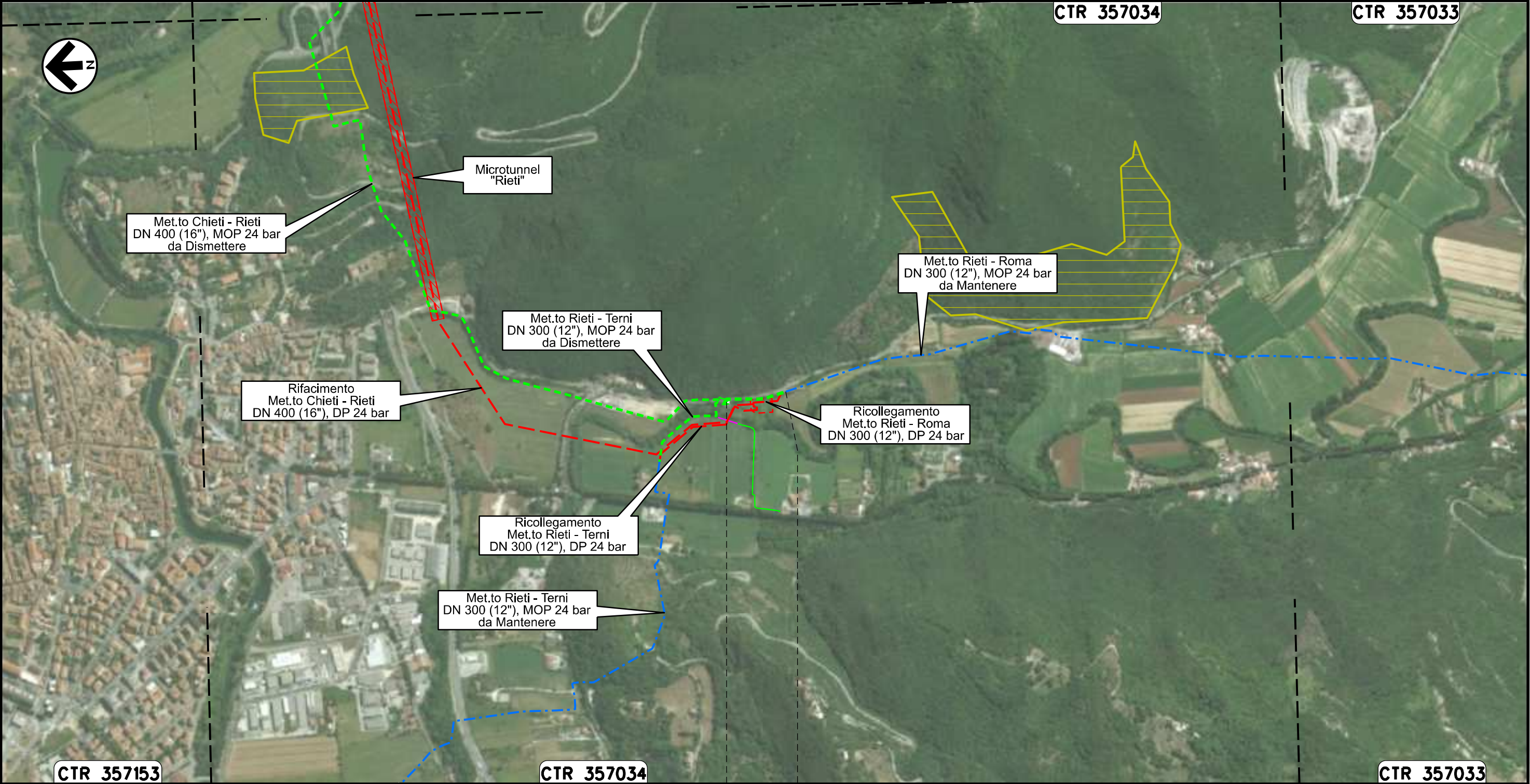


CTR 357034

CTR 357033



Il presente disegno e' di proprieta' aziendale - La Societa' tutelera' i propri diritti a termine di legge.



0+000 0+161



RIETI
RIETI





MET.TO RIETI - TERNI  
DN 300 (12"), MOP 24 bar

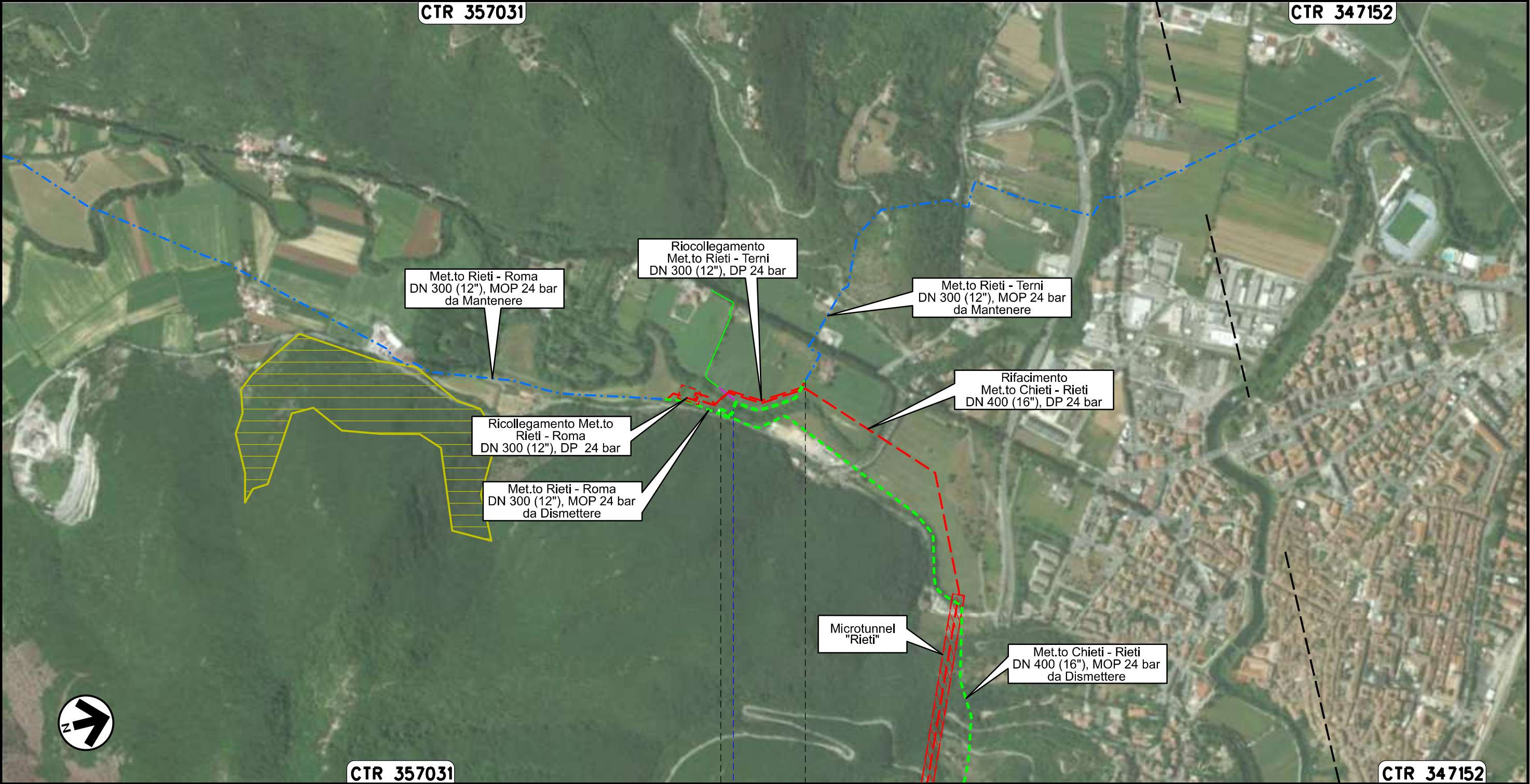
Rimozione Condotta Esistente  
AEROFOTOGRAMMETRIA CON AREE NATURA 2000

01	31.05.24	EMISSIONE PER INTEGRAZIONI TER	SEBASTIANELLI	CECCONI	CAPRIOTTI	Foglio <b>33</b> di 34	
00	20.02.20	EMISSIONE	PASQUINI	CECCONI	CAPRIOTTI		
INDICE	DATA	R E V I S I O N I			ELABORATO	VERIFICATO	APPROVATO
						Dis. PG-AFSZ-431	
						Comm. NR /19094	
						Scala 1:10000	

**CTR 357031**

**CTR 347152**

Il presente disegno e' di proprieta' aziendale - La Societa' tutelera' i propri diritti a termine di legge.



**CTR 357031**

**CTR 347152**

0+000 0+279

RIETI  
RIETI

Fiume Turano





OPERE CONNESSE  
su METANODOTTO CHIETI – RIETI  
DN 400 (16”), MOP 24 bar

Rimozione Condotta Esistente  
AEROFOTOGRAMMETRIA CON AREE NATURA 2000

01	31.05.24	EMISSIONE PER INTEGRAZIONI TER	SEBASTIANELLI	CECCONI	CAPRIOTTI	Foglio <b>34</b> 34
00	20.02.20	EMISSIONE	PASQUINI	CECCONI	CAPRIOTTI	
INDICE	DATA	R E V I S I O N I	ELABORATO	VERIFICATO	APPROVATO	
			Dis. PG-AFSZ-431		Scala 1:10000	
			Comm. NR /19094		1:5000	



LEGENDA

SIMBOLOGIA CARTOGRAFICA

	Opere connesse da porre fuori esercizio e recuperare		Impianti di opere connesse da porre fuori esercizio e recuperare
	Metanodotto da porre fuori esercizio e recuperare		Impianti di linea da porre fuori esercizio e recuperare
	Metanodotto in progetto		Impianti di linea in progetto
	Metanodotto in esercizio da ricollegare		Impianti di linea in esercizio
	Metanodotto in progetto 48” Sulmona – Foligno		Gallerie, Tunnel, Mini-Microtunnel, Raise Boring, T.O.C. e Direct Pipe.
	Metanodotti in esercizio		Depositi temporanei
	Altre condotte di terzi		Adeguamento strade esistenti
	Opere connesse in progetto		Strade di accesso provvisorio
	Aree impianti stacco-terminale in progetto		Nuova viabilità
	Aree impianti stacco-terminale esistenti		Limite sovrapposizione fogli

SIMBOLOGIA MECCANICA

	Punto di intercettazione di linea (P.I.L.)
	Punto di intercettazione di derivazione importante (P.I.D.I.)
	Punto di intercettazione di derivazione semplice con stacco da P.I.L. (P.I.D.S.)
	Punto di intercettazione e derivazione semplice con stacco da Linea (P.I.D.S.)
	Punto di intercettazione con discaggio di allacciamento (P.I.D.A.)
	Punto predisposto per il discaggio di allacciamento (P.P.D.A.)
	Punto di sezionamento elettrico terminale (P.S.E.T.)
	Stazione predisposta per lancio e ricevimento PIG
	Impianto di riduzione/regolazione della pressione

LEGENDA TEMATICA

	S.I.C. IT7130105 "RUPE DI TURRIVALIGNANI E FIUME PESCARA" S.I.C. IT7130024 "MONTE PICCA – MONTE ROCCATAGLIATA" S.I.C. IT7110086 "DOLINE DI CORE" S.I.C. IT7110208 "MONTE CALVO – COLLE MACCHIALUNGA"
	Z.P.S. IT7110128 "PARCO NAZIONALE DEL GRAN SASSO – MONTI DELLA LAGA" Z.P.S. IT6020013 "GOLE DEL VELINO" Z.P.S. IT6020005 "MONTI REATINI"
	Z.S.C. IT6020013 "GOLE DEL VELINO" Z.S.C. IT6020012 "PIANA DI S. VITTORINO – SORGENTI DEL PESCHIERA" Z.S.C. IT6020029 "PARETI ROCCIOSE DEL SALTO E DEL TURANO" Z.S.C. IT6020027 "FORMAZIONE A BUXUS SEMPERVIRENS DEL REATINO"
	I.B.A. 204 "GRAN SASSO – MONTI DELLA LAGA" I.B.A. 106 "MONTI REATINI" I.B.A. 115 "MAIELLA – MONTI PIZZI – MONTI FRENTANI"
	AREA PROTETTA (E.U.A.P. 0007) "PARCO NAZIONALE DEL GRAN SASSO E MONTI DELLA LAGA"
	PARCO NAZIONALE DEL GRAN SASSO E MONTI DELLA LAGA – ZONA 1
	PARCO NAZIONALE DEL GRAN SASSO E MONTI DELLA LAGA – ZONA 2

Il presente disegno e' di proprieta' aziendale - La Societa' tutelera' i propri diritti a termine di legge.

Progressiva chilometrica	N.
Comuni	
Province	
Impianti	TIPO - N. - PROGR. km      TIPO - N. - PROGR. KM Esistente da Ricollegare
Attraversamenti	TIPOLOGIA ATTRAVERSATA (SS n. **, corso d'acqua, ferrovia, ecc.)
Strade - Piste - Piazzole tubazioni	ADEGUAMENTI STRADE      STRADE PROVVISORIE
Area di passaggio	ALLARGATA      RIDOTTA
Tratto in rimozione con scavo a cielo aperto Tratti Esistenti da Ricollegare e Posa Polifora	TrattoX: xxx mt
Tratto da lasciare in opera e intasare	
Tratto con estrazione del tubo di linea e intasamento del tubo di protezione	