IMPIANTI	
STRADE	
PIAZZOLE / DEPOSITI INTERMEDI	
ALLARGAMENTI	
CONFINI AMMINISTRATIVI	

DATI CARATTERISTICI

DATI DI COSTRUZIONE

PRESSIONE DI PROGETTO 24.0 bar
PRESSIONE MASSIMA DI ESERCIZIO (MOP) 24.0 bar
GRADO DI UTILIZZAZIONE DICHIARATO f – 0.30

REALIZZATO IN CONFORMITA' AL D.M. 17/04/2008
CONFORMITA' AL D.M NUMERO D.M. 17/04/2008
PER MODIFICHE REALIZZATE SUCCESSIVAMENTE

RIVESTIMENTO GIUNTI DI SALDATURA

Fasce Termorestringenti GASD A.07.10.02

PLANIMETRIA 1:2000

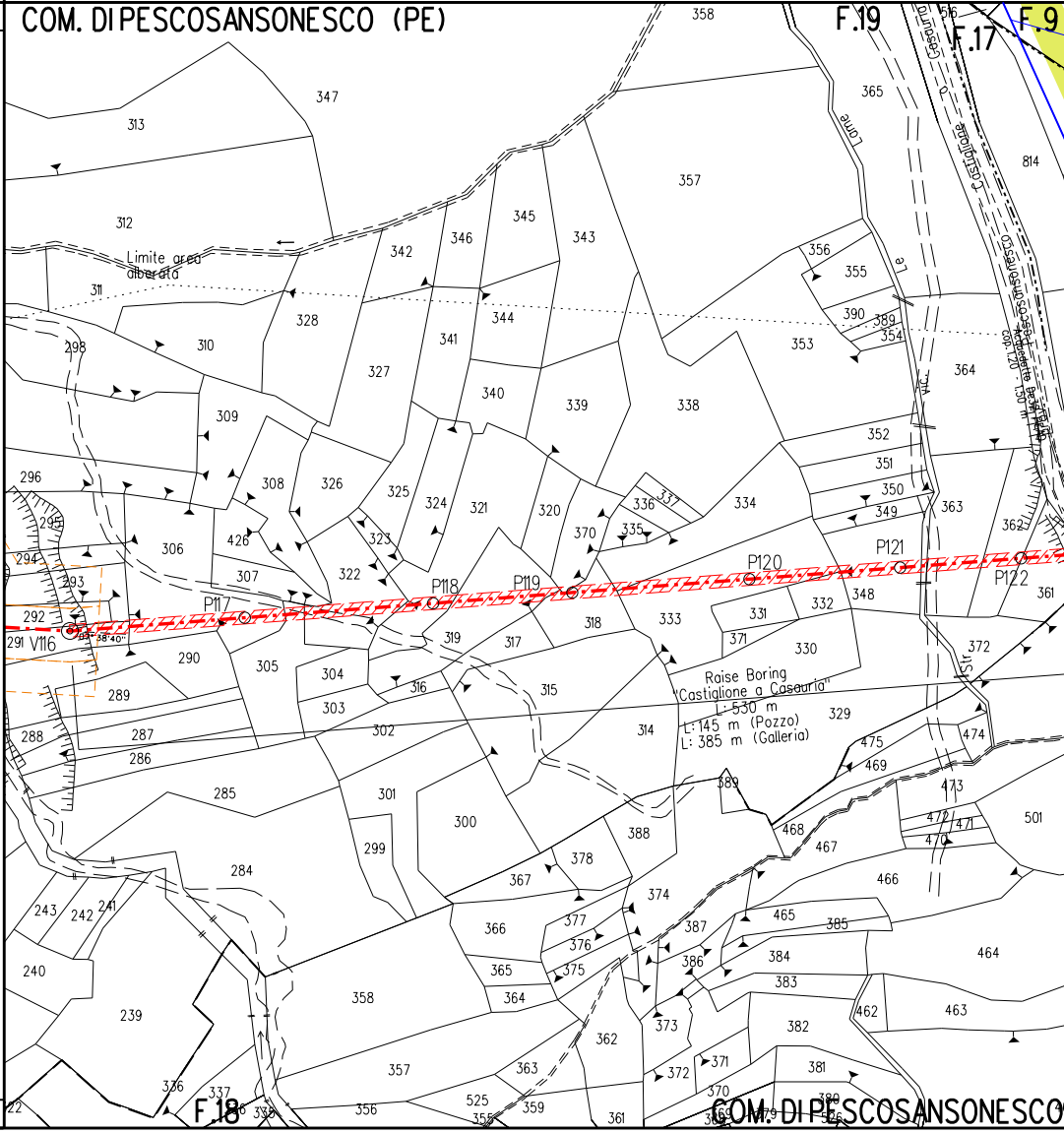
COM. DI PESCOSANSONESCO (PE)
F.19
F.17
F.9
F.18
Limite area alberata
P117
P118
P119
P120
P121
P122
V116
Raise Boring
"Castiglione a Casauria"
L: 530 m
L: 145 m (Pozzo)
L: 385 m (Galleria)
COM. DI PESCOSANSONESCO

CONFINI AMMINISTRATIVI

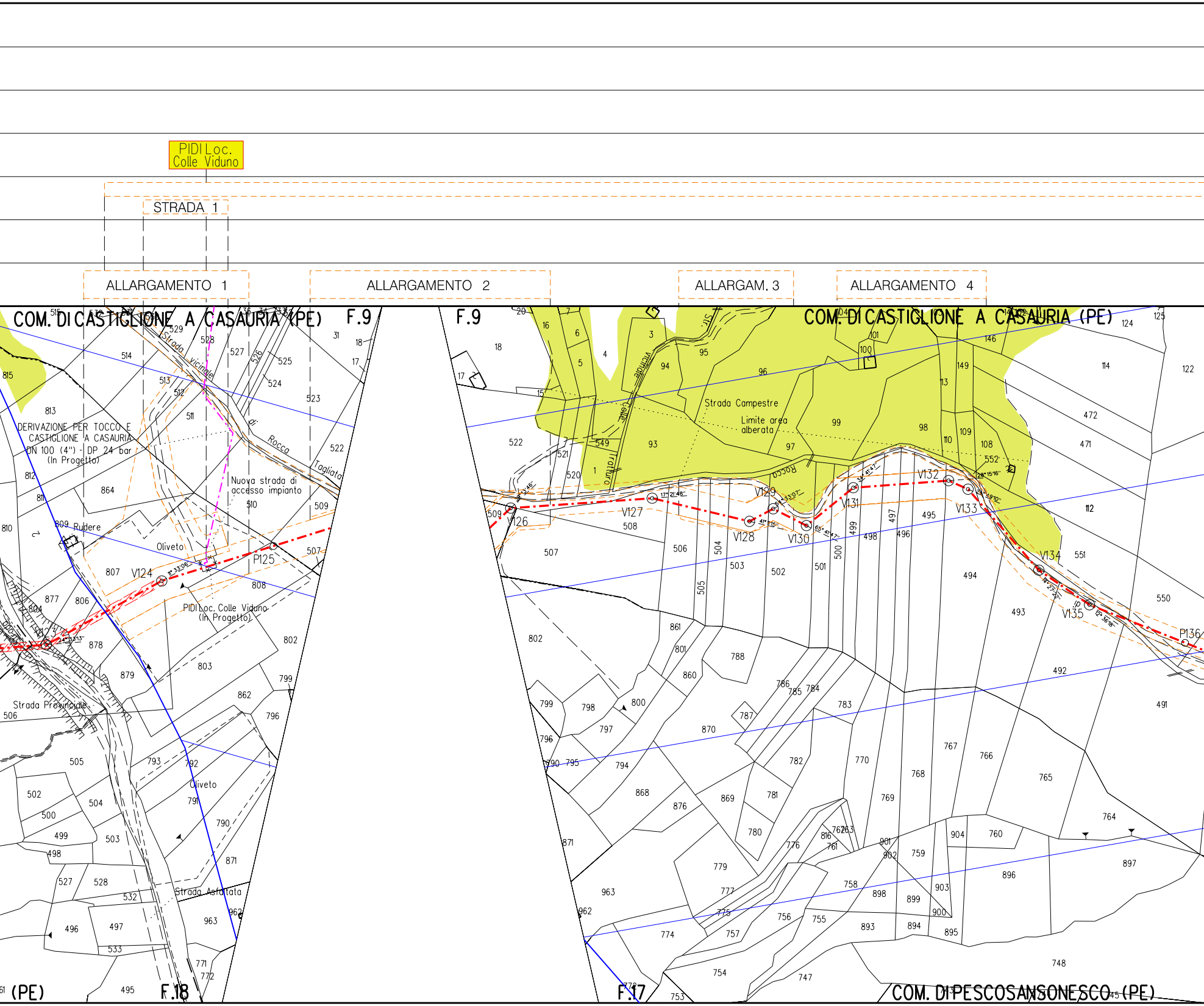
PIDI Loc.
Colle Viduno
STRADA 1
ALLARGAMENTO 1
ALLARGAMENTO 2
ALLARGAM. 3
ALLARGAMENTO 4
COM. DI CASTIGLIONE A CASAURIA (PE)
F.9
F.9
COM. DI CASTIGLIONE A CASAURIA (PE)
DERIVAZIONE PER TOCCO E CASTIGLIONE A CASAURIA
DN 100 (4") - DP 24 bar
(In Progetto)
Strada vicinale di Rocca Tagliata
Nuova strada di accesso impianto
Rudere
Oliveto
PIDI Loc. Colle Viduno
(In Progetto)
Strada Provinciale
Oliveto
Strada Asfaltata
V124
P125
V126
V127
V128
V129
V130
V131
V132
V133
V134
V135
P136
Vicinale Colle Tratturo
Strada Campestre
Limite area alberata
Rocca
(PE)
F.18
F.17
COM. DI PESCOSANSONESCO (PE)

STRADA 2 (ALLEGATO 1)

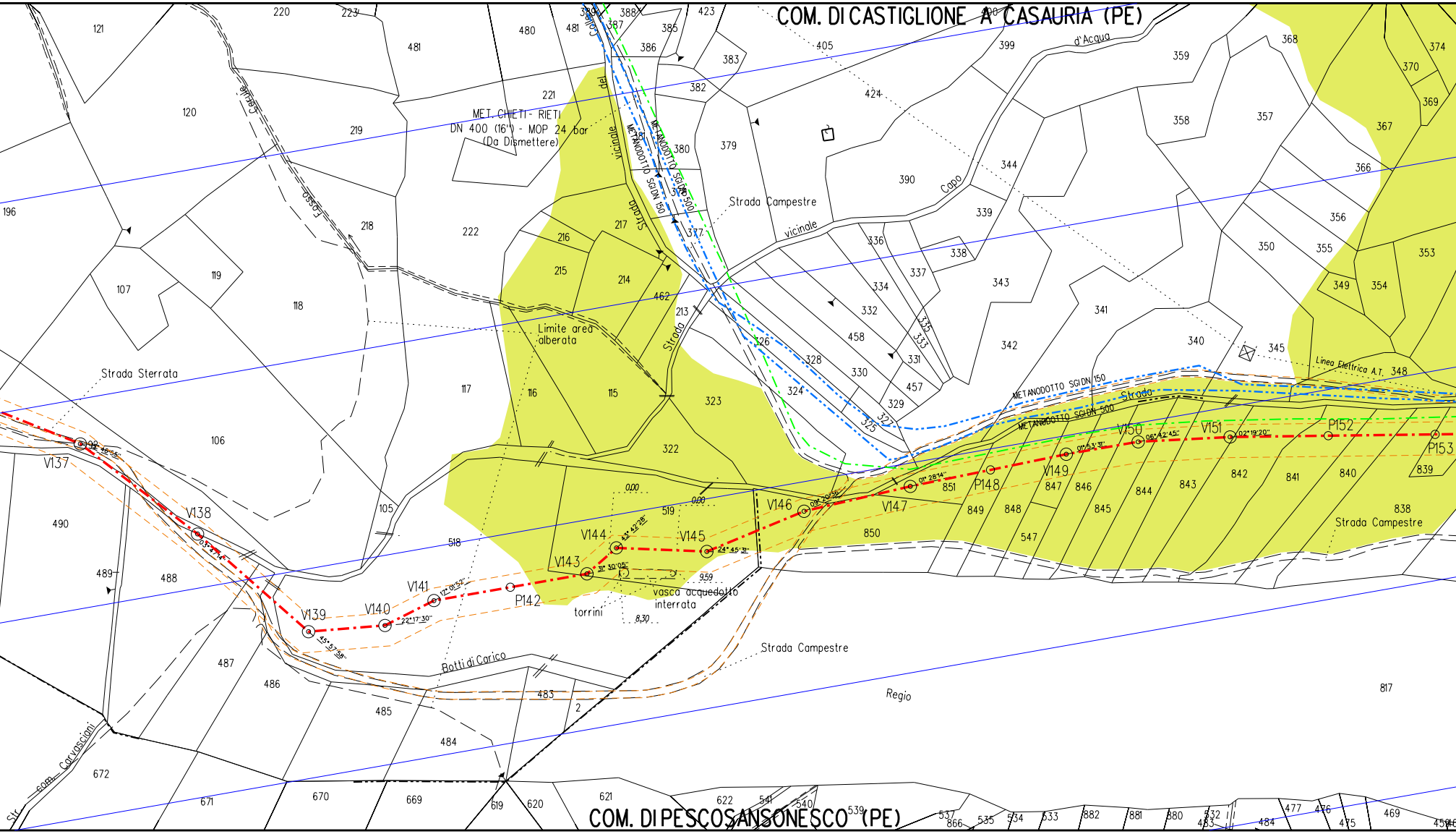

COM. DI CASTIGLIONE A CASAURIA (PE)
COM. DI PESCOSANSONESCO (PE)
MET. CHIETI - RIETI
DN 400 (16") - MOP 24 bar
(Da Dismettere)
METANODOTTO SG DN 150
METANODOTTO SG DN 500
Strada Campestre
Strada vicinale
Strada Sterrata
Limite area alberata
Capo d'Acqua
Linea Elettrica A.T.
vasca acquedotto interrata
torrini
Botti di Carico
Regio
Str. com. Carvascioni
Fosso
V137
V138
V139
V140
V141
P142
V143
V144
V145
V146
V147
P148
V149
V150
V151
P152
P153

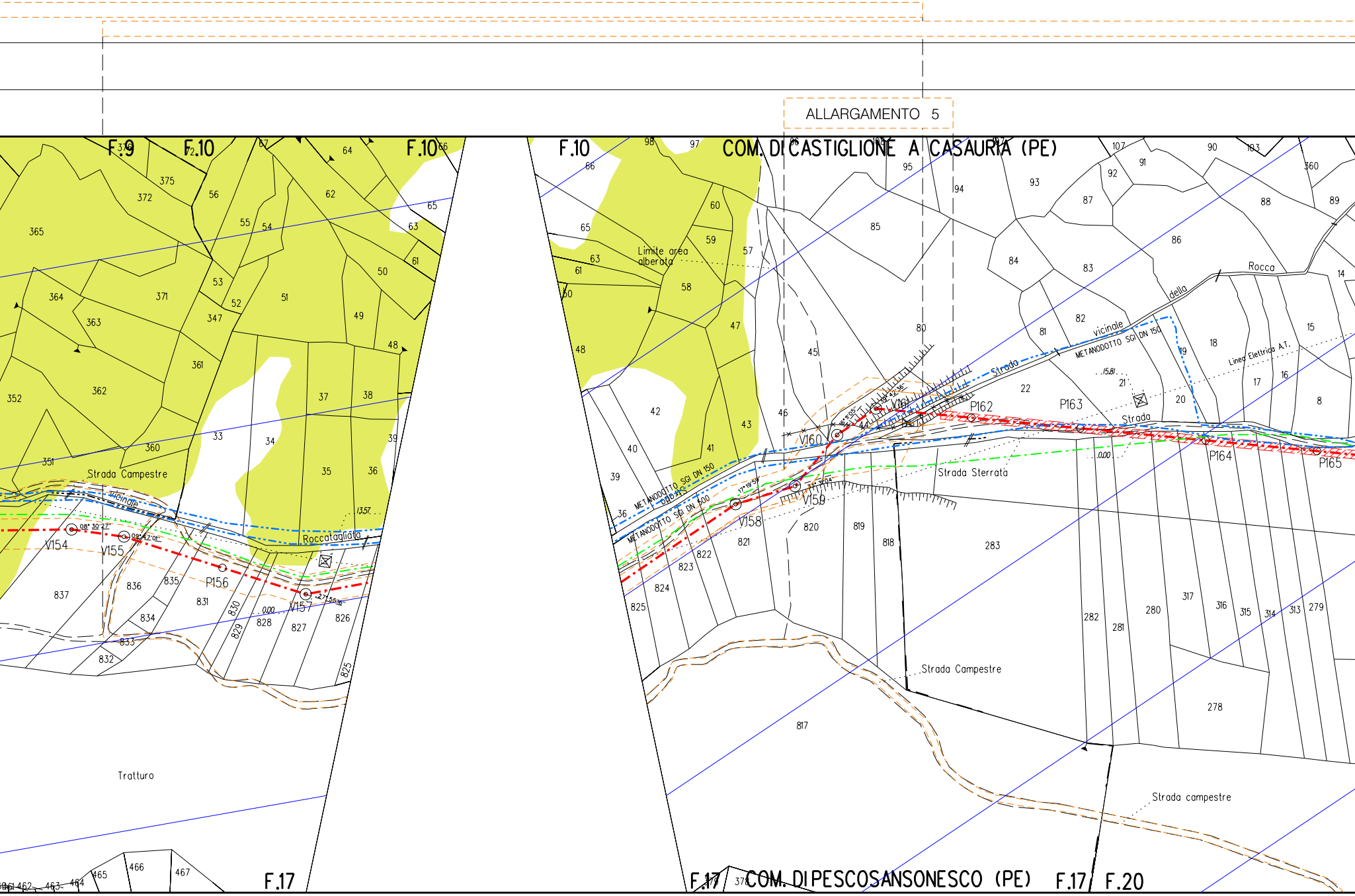
ALLARGAMENTO 5
F.9
F.10
F.10
F.10
COM. DI CASTIGLIONE A CASAURIA (PE)
COM. DI PESCOSANSONESCO (PE)
F.17
F.17
F.17
F.20
Strada Campestre
vicinale
Roccatagliata
Tratturo
Limite area alberata
METANODOTTO SGI DN 150
METANODOTTO SGI DN 300
Strada vicinale della Rocca
Linea Elettrica A.T.
Strada
Strada Sterrata
Strada Campestre
Strada campestre
V154
V155
P156
V157
V158
V159
V160
V161
P162
P163
P164
P165
0.00
13.57
15.81
0.00
0.00

STRADA 4 (ALLEGATO 3–4)

STRADA 3 (ALLEGATO 2–5)

ALLARGAMENTO 6

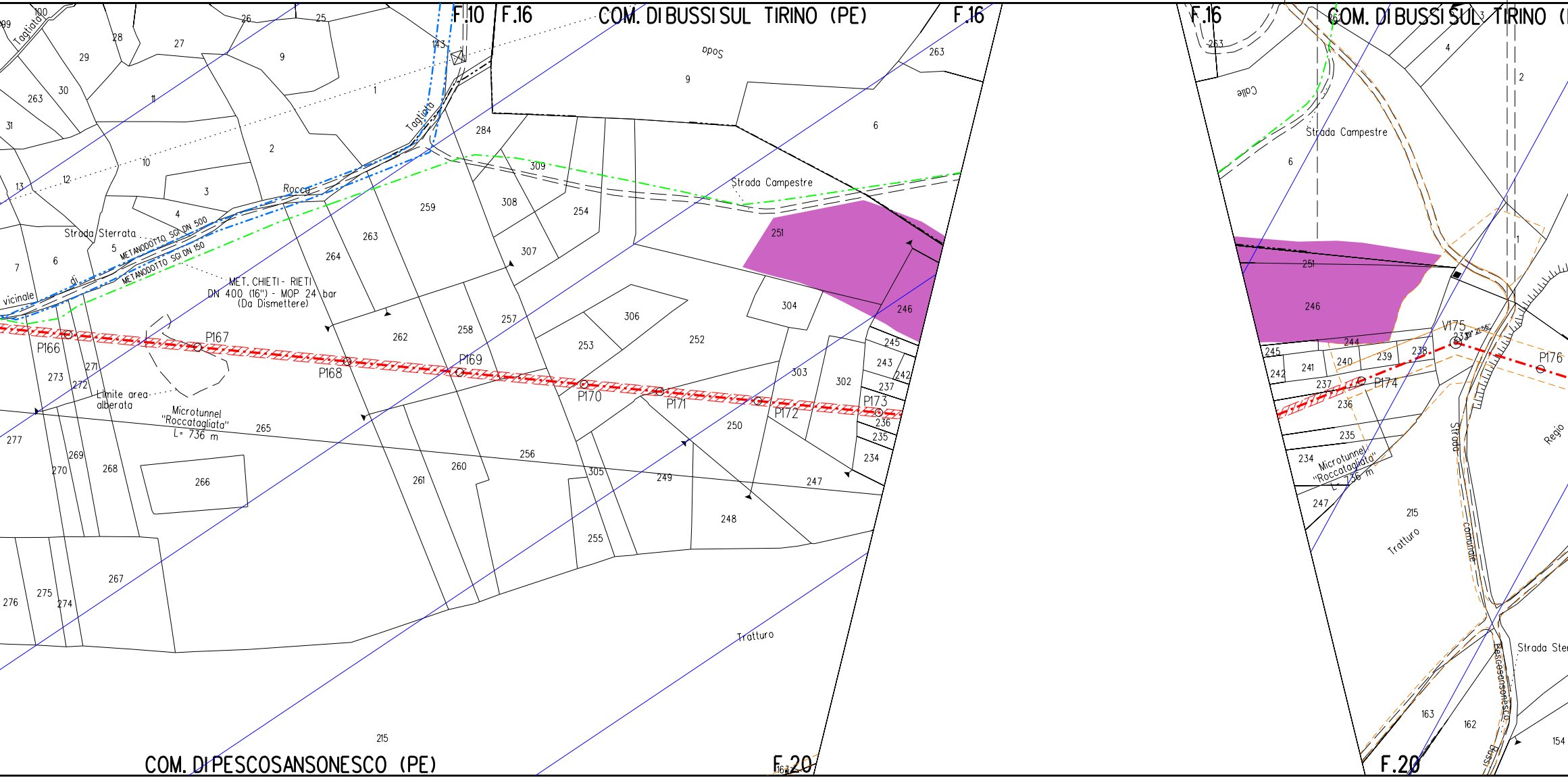

COM. DI BUSSI SUL TIRINO (PE)
COM. DI PESCOSANSONESCO (PE)
F.10
F.16
F.20
Strada Campestre
Strada Sterrata
vicinale
di
Rocca
Tagliata
METANODOTTO SGI DN 500
METANODOTTO SGI DN 150
MET. CHIETI - RIETI
DN 400 (16") - MOP 24 bar
(Da Dismettere)
Limite area alberata
Microtunnel
"Roccatagliata"
L= 736 m
Tratturo
Soda
Colle
Strada comunale
Pescosansonesco
Regio
P166
P167
P168
P169
P170
P171
P172
P173
P174
V175
P176
251
246

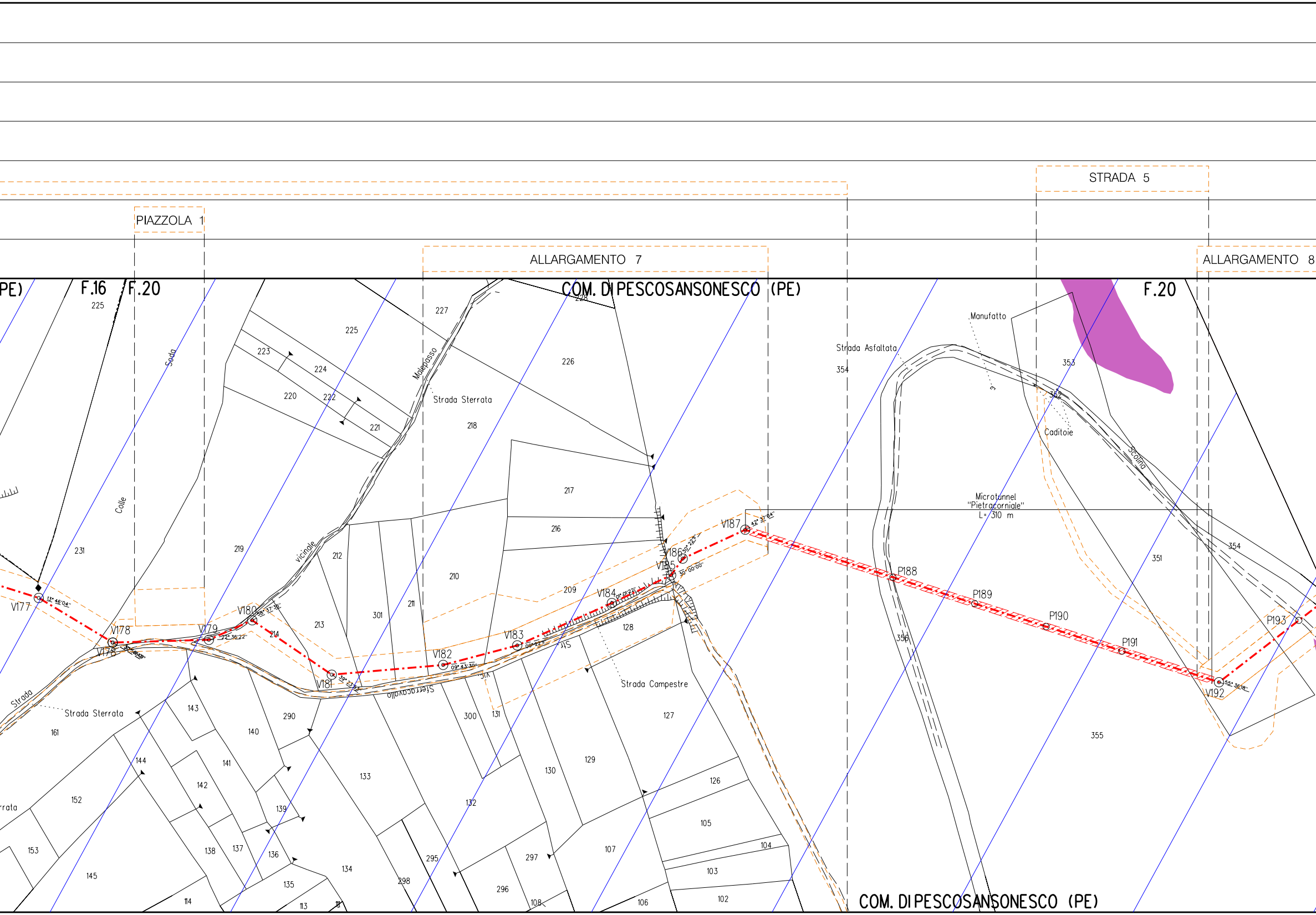
STRADA 5
PIAZZOLA 1
ALLARGAMENTO 7
ALLARGAMENTO 8
PE)
F.16
F.20
COM. DI PESCOSANSONESCO (PE)
F.20
COM. DI PESCOSANSONESCO (PE)
225
Seda
Colle
231
223
224
225
220
222
221
219
Maleposso
vicinale
Strada Sterrata
227
228
226
218
217
216
212
210
211
209
213
214
301
Strada Asfaltata
354
Manufatto
353
352
Caditoie
Scolina
Microtunnel
"Pietracorniale"
L= 310 m
351
354
355
356
V177
V178
V179
V180
V181
V182
V183
V184
V185
V186
V187
P188
P189
P190
P191
V192
P193
128
Strada Campestre
127
Strada
Strada Sterrata
Sterrata
161
143
140
290
300
131
129
130
126
105
104
103
102
106
107
297
296
108
295
298
132
133
134
135
136
137
138
139
141
142
144
145
152
153
113
114
111
rrata

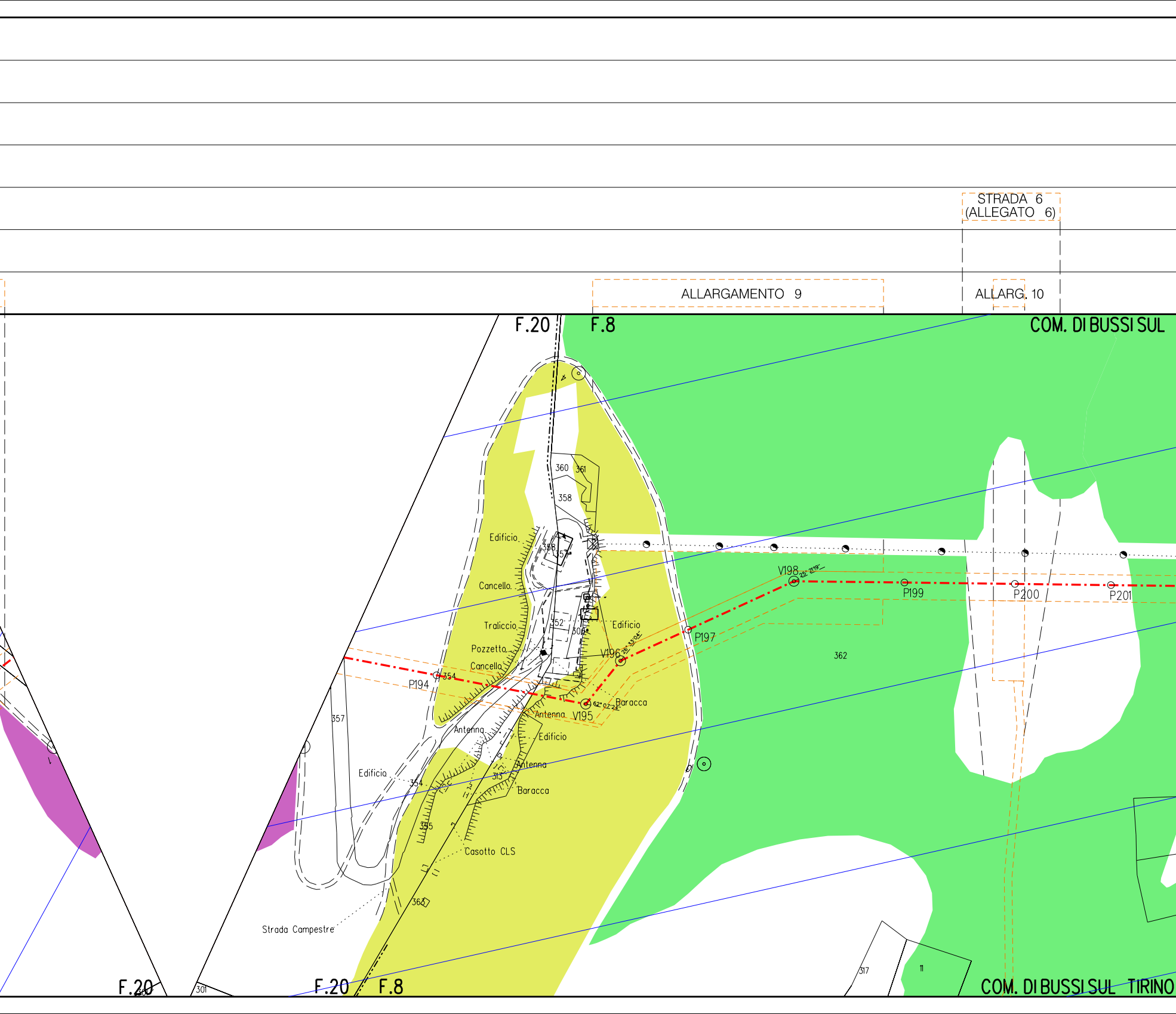
STRADA 6
(ALLEGATO 6)
ALLARGAMENTO 9
ALLARG. 10
F.20
F.8
COM. DI BUSSI SUL
360
361
358
Edificio
358
357
Cancello
Traliccio
352
306
Edificio
Pozzetto
Cancello
P194
354
V196
26° 33'04"
P197
V198
25° 21'19"
P199
P200
P201
362
V195
62° 02'24"
Baracca
Antenna
Antenna
Edificio
357
Edificio
354
Antenna
313
Baracca
355
Casotto CLS
363
Strada Campestre
F.20
301
F.20
F.8
317
11
COM. DI BUSSI SUL TIRINO

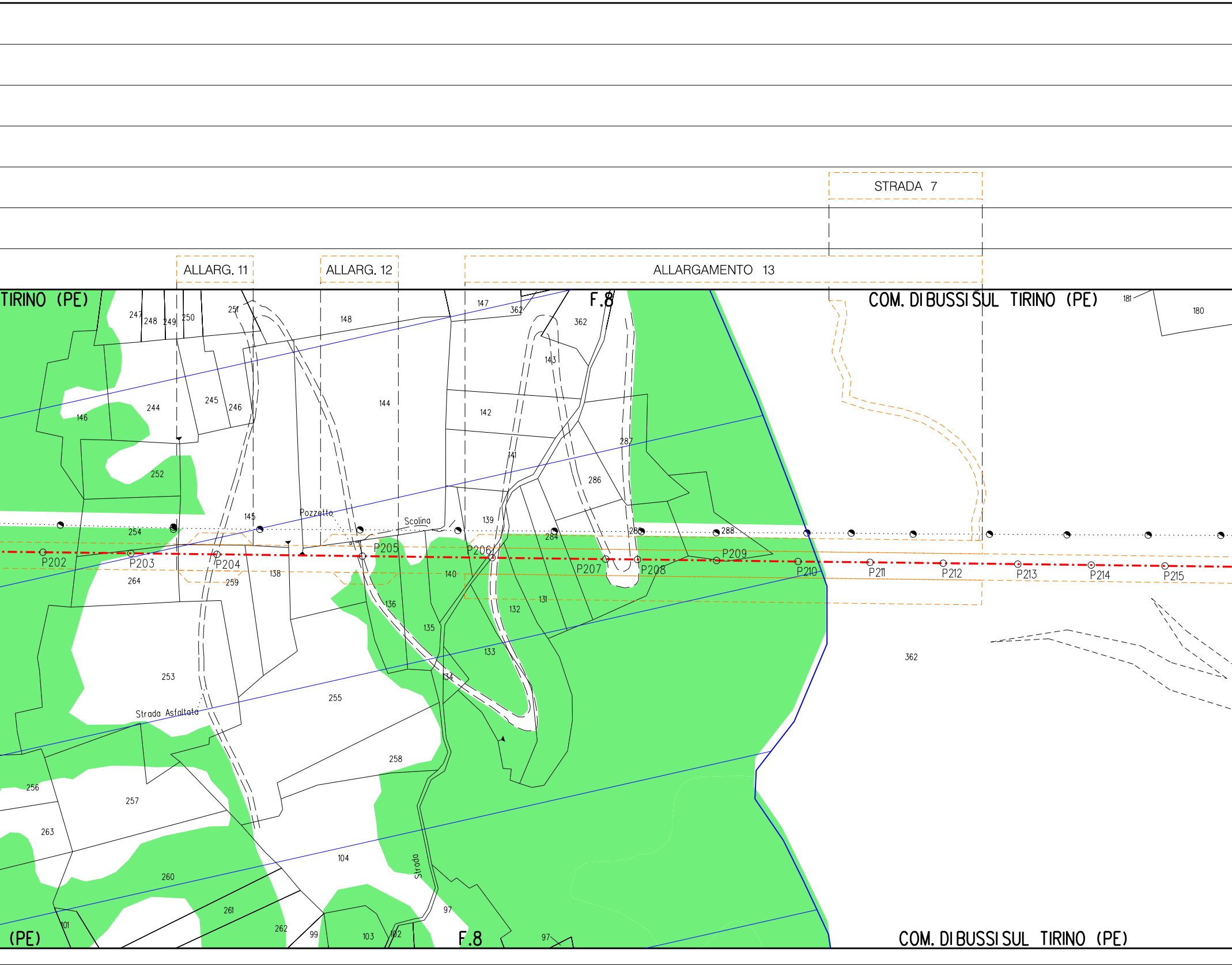
STRADA 7
ALLARG. 11
ALLARG. 12
ALLARGAMENTO 13
TIRINO (PE)
COM. DI BUSSI SUL TIRINO (PE)
F.8
247
248
249
250
251
148
147
362
362
181
180
143
146
244
245
246
144
142
287
141
286
252
145
Pozzetto
Scolina
139
254
284
288
288
P202
P203
P204
P205
P206
P207
P208
P209
P210
P211
P212
P213
P214
P215
264
259
138
140
131
136
132
135
362
133
134
253
Strada Asfaltata
255
258
256
257
263
104
Strada
260
97
261
101
262
99
103
102
F.8
97
(PE)
COM. DI BUSSI SUL TIRINO (PE)

ALLEGATO 1

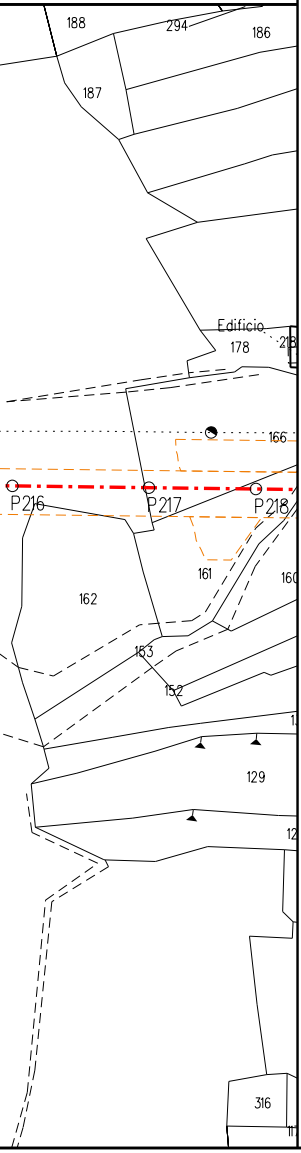
Edificio
178
P216
P217
P218
162
161
153
152
129
166
187
188
294
186
316

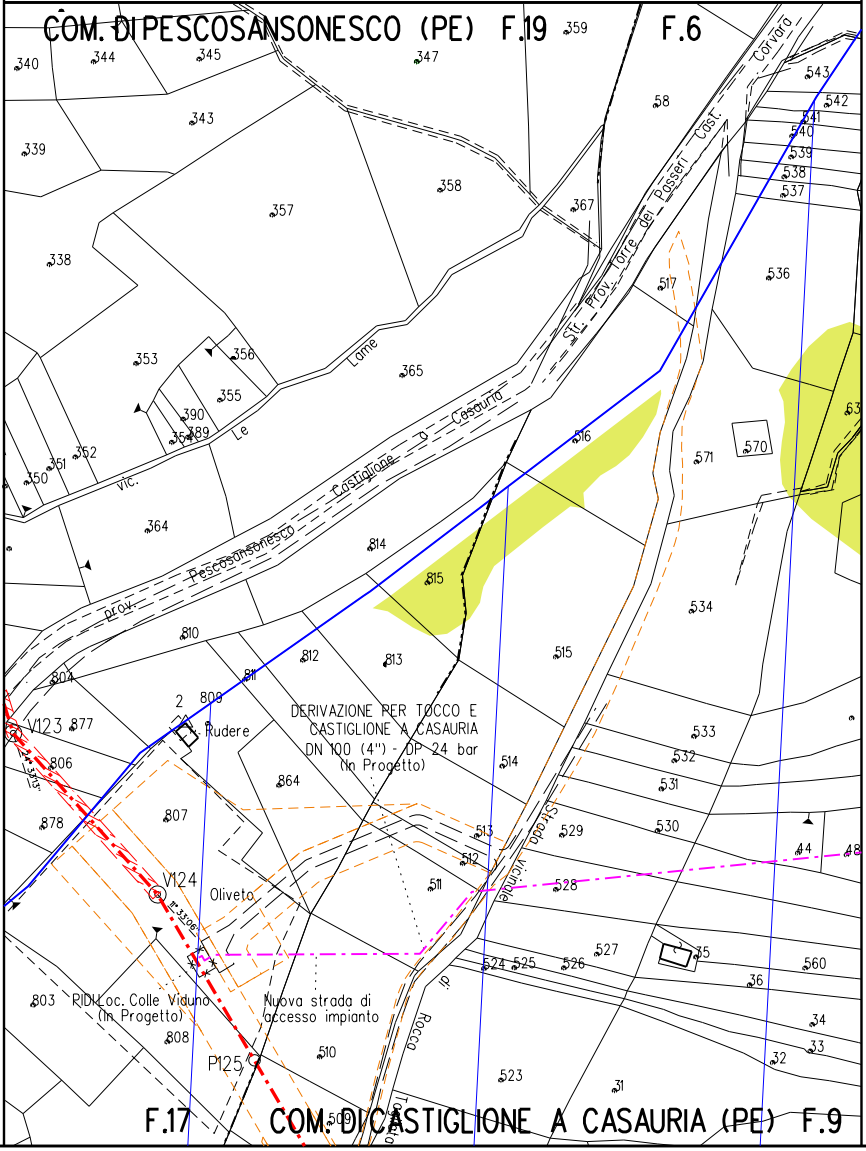
COM. DI PESCOSANSONESCO (PE) F.19
F.6
Str. Prov. Torre dei Passeri Cast. Corvaro
Lame
Le
Castiglione a Casauria
vic.
prov. Pescosansonesco
DERIVAZIONE PER TOCCO E CASTIGLIONE A CASAURIA DN 100 (4") - DP 24 bar (In Progetto)
Rudere
Oliveto
V123
V124
P125
PIDI Loc. Colle Viduno (In Progetto)
Nuova strada di accesso impianto
Strada vicinale di Rocca
F.17
COM. DI CASTIGLIONE A CASAURIA (PE) F.9

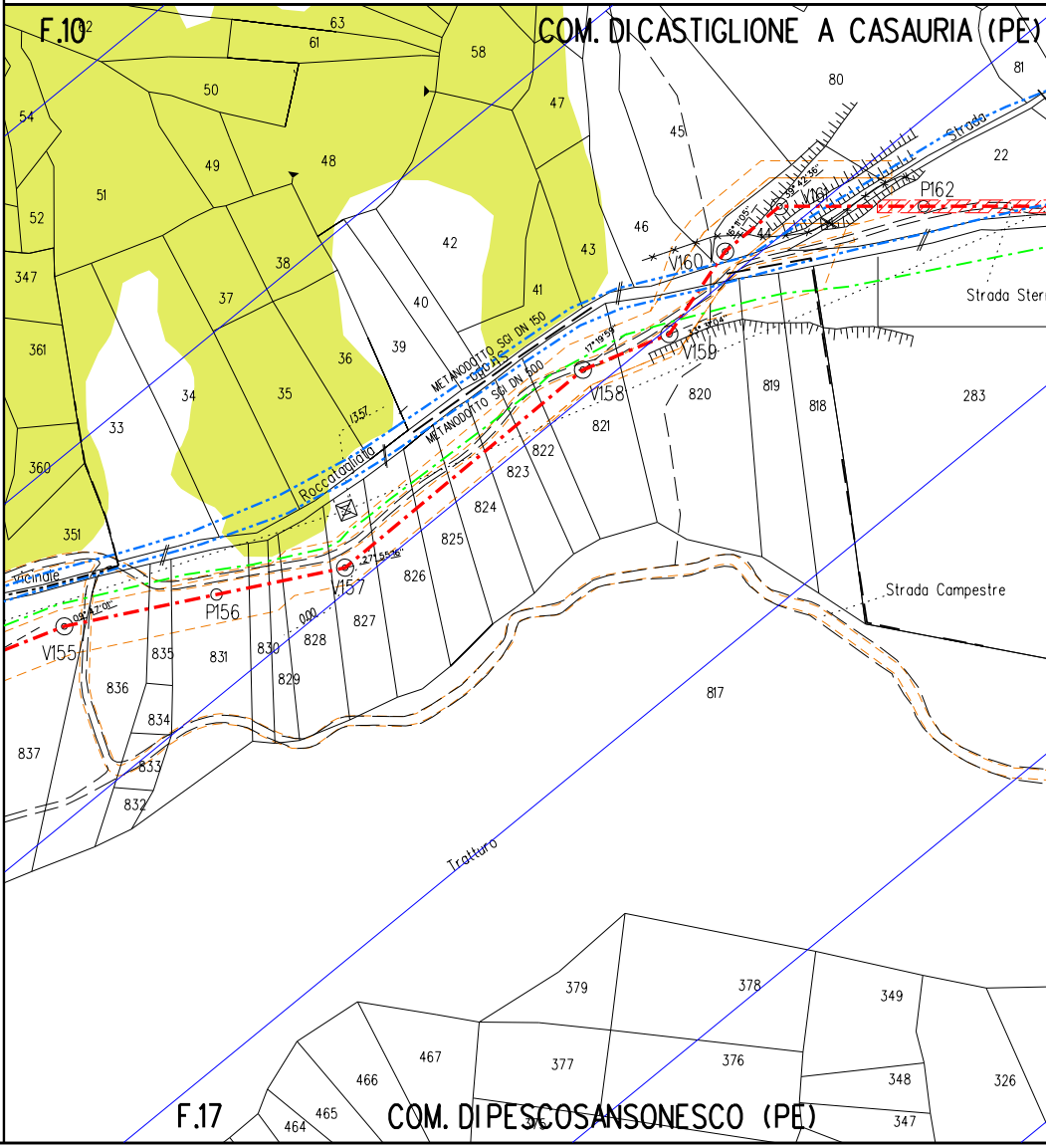
F.10
COM. DI CASTIGLIONE A CASAURIA (PE)
METANODOTTO SGI DN 150
METANODOTTO SGI DN 500
Roccatagliata
Vicinale
Strada
Strada Sterrata
Strada Campestre
Tratturo
V155
P156
V157
V158
V159
V160
V161
P162
F.17
COM. DI PESCOSANSONESCO (PE)

ALLEGATO 2

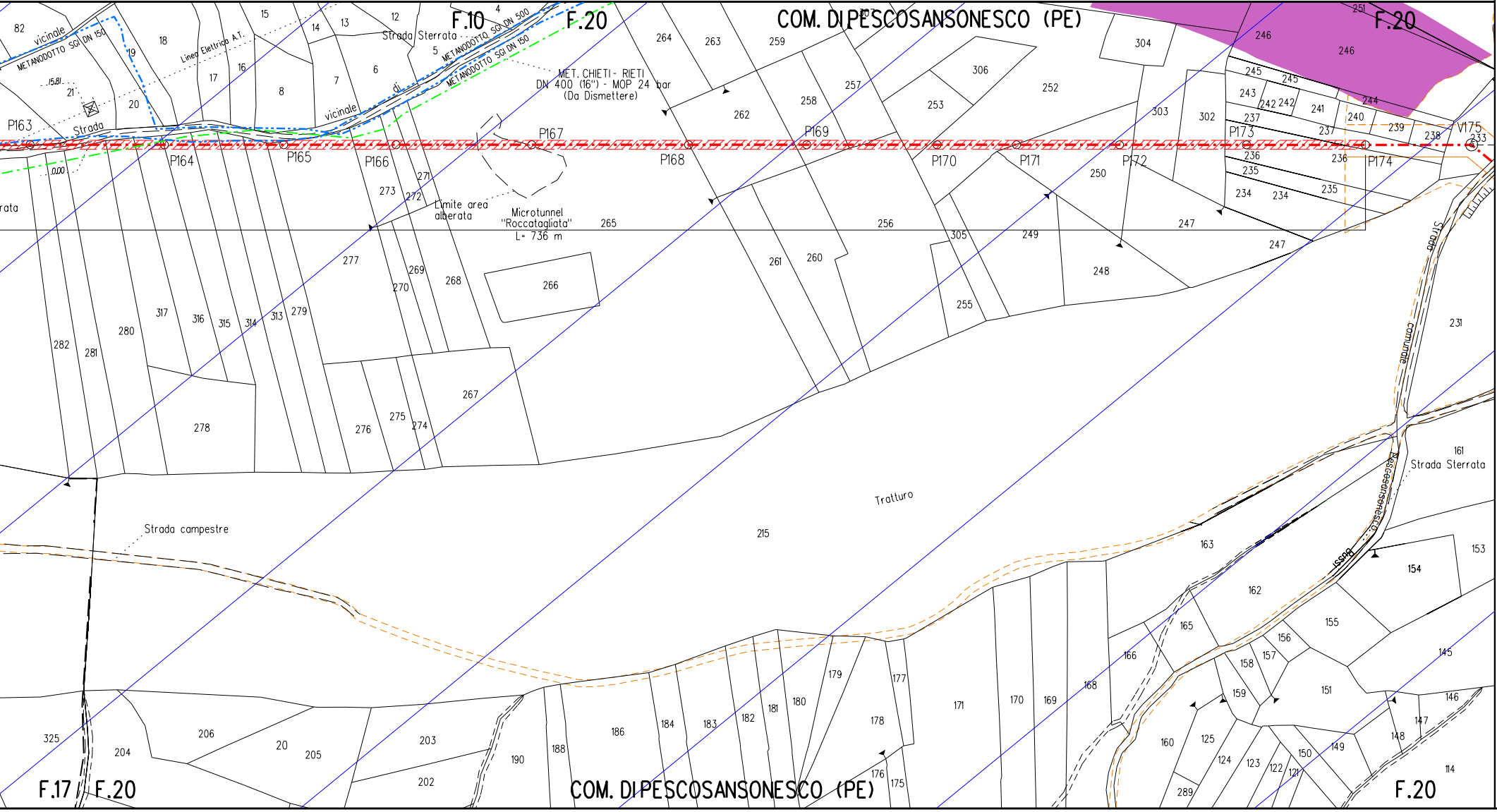
COM. DI PESCOSANSONESCO (PE)
F.10
F.20
F.17
MET. CHIETI - RIETI
DN 400 (16") - MOP 24 bar
(Da Dismettere)
METANODOTTO SGI DN 150
METANODOTTO SGI DN 500
Linea Elettrica A.T.
Strada Sterrata
Strada vicinale
Strada vicinale di
Limite area alberata
Microtunnel
"Roccatagliata"
L= 736 m
Tratturo
Strada campestre
Strada comunale Pescosansonesco
Strada Sterrata
P163
P164
P165
P166
P167
P168
P169
P170
P171
P172
P173
P174
V175
15.81
0.00

ALLEGATO 3

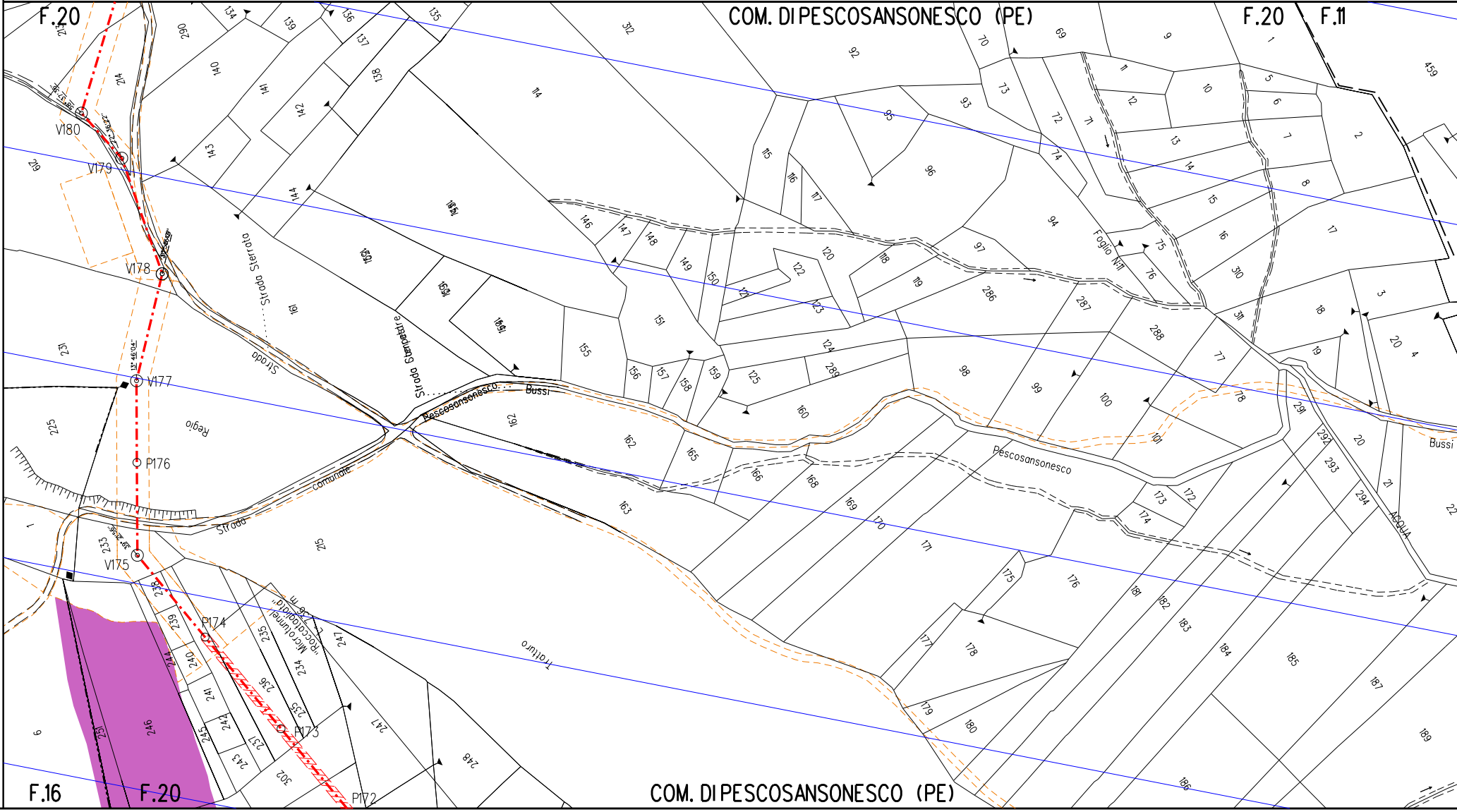
F.20
COM. DI PESCOSANSONESCO (PE)
F.20
F.11
V180
V179
V178
V177
P176
V175
P174
P173
P172
Strada Sterrata
Strada Sterrata
Strada comunale
Pescosansonesco - Bussi
Pescosansonesco
Bussi
Regio Tratturo
Foglio N.11
ACQUA
Microtunnel "Roccatagliata" 226 m
F.16
F.20
COM. DI PESCOSANSONESCO (PE)

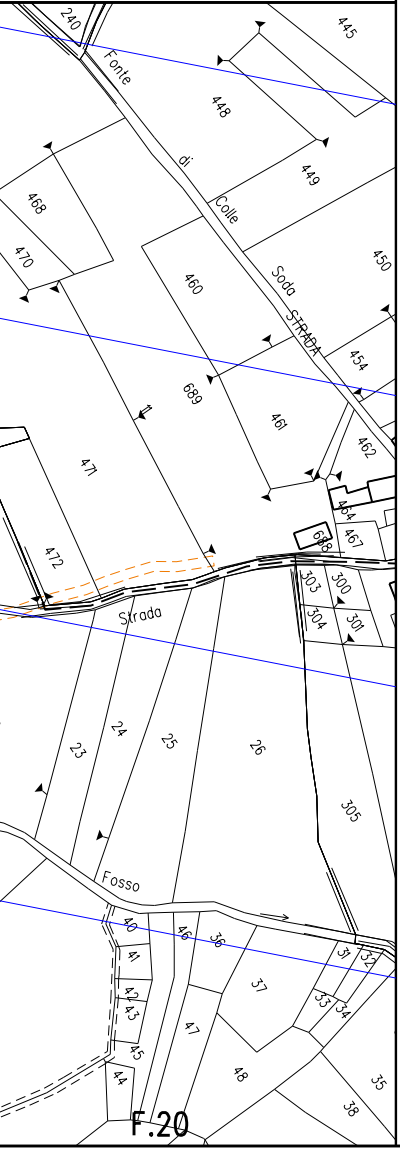
240
445
Fonte
448
di
Colle
449
468
470
460
Soda
STRADA
450
454
689
461
462
471
464
467
472
303
300
304
301
Strada
23
24
25
26
305
Fosso
40
41
42
43
45
44
46
36
37
31
32
33
34
47
48
35
38
F.20

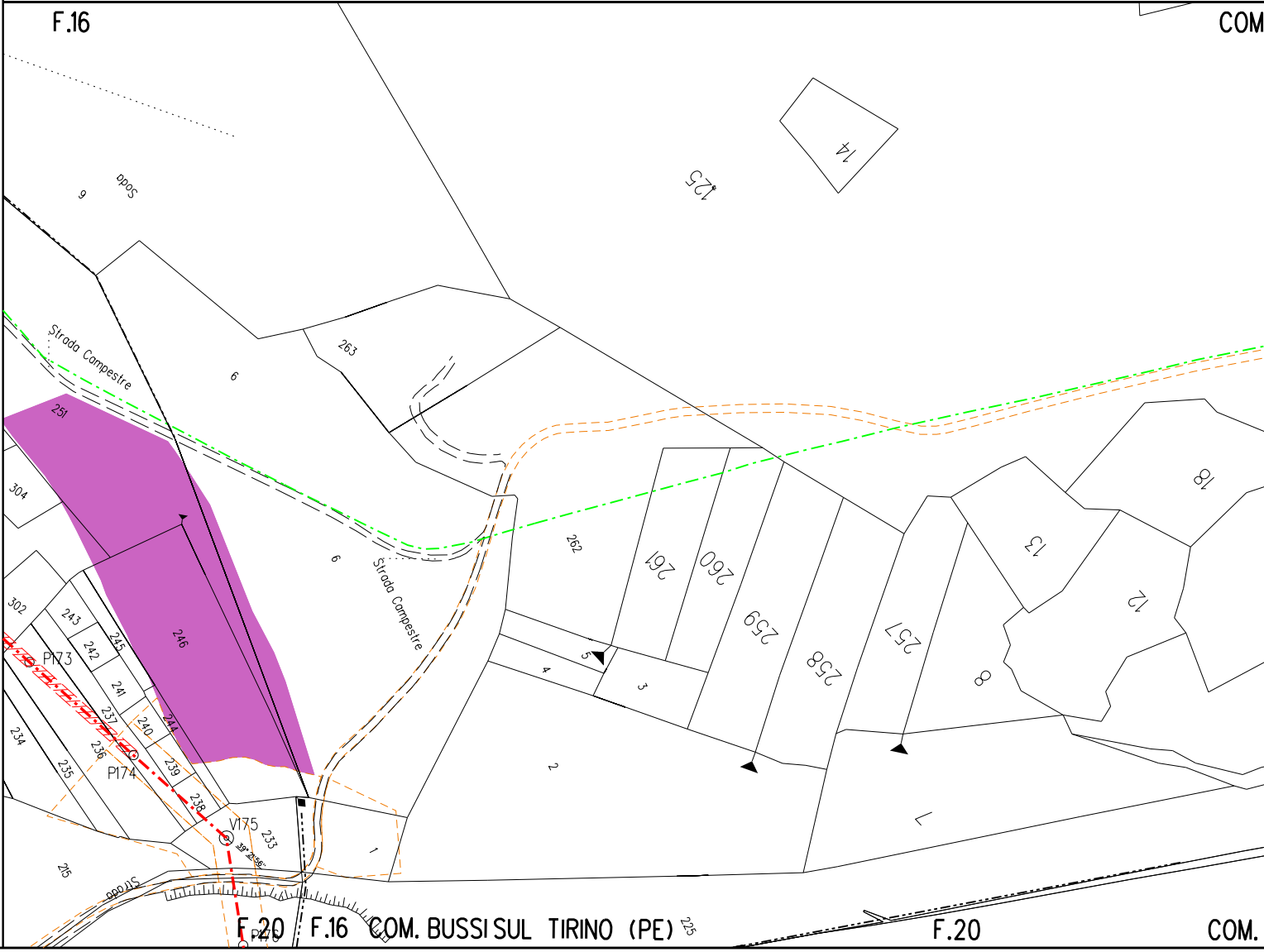
F.16
COM
14
125
9
Soda
Strada Campestre
263
6
251
304
262
261
260
259
258
257
18
13
12
8
9
Strada Campestre
302
243
242
245
246
P173
241
237
240
244
234
236
235
P174
239
238
V175
233
5
4
3
2
1
7
25
Strada
F.20
F.16
COM. BUSSI SUL TIRINO (PE)
225
F.20
COM.

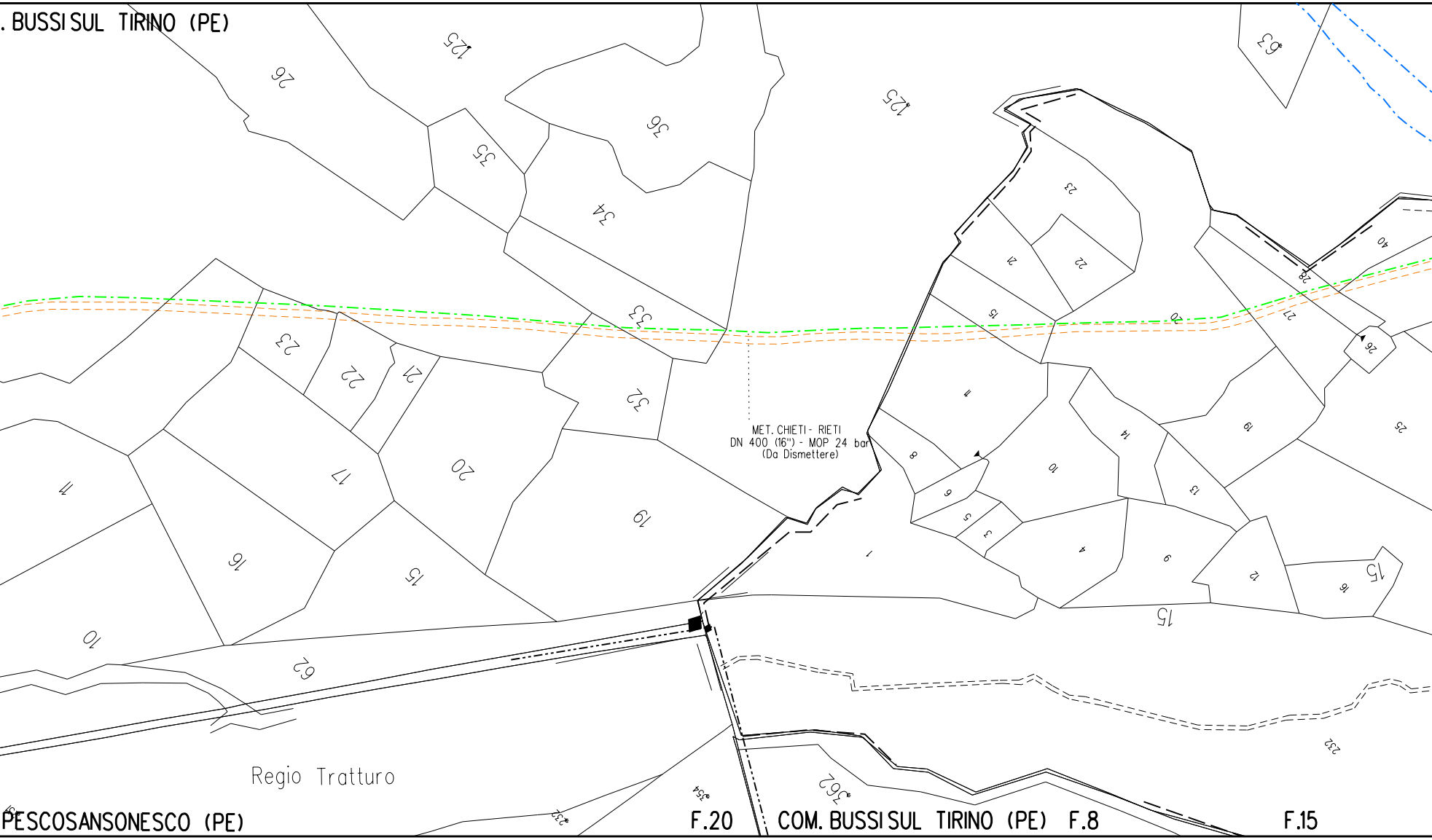
. BUSSI SUL TIRINO (PE)
MET. CHIETI - RIETI
DN 400 (16") - MOP 24 bar
(Da Dismettere)
Regio Tratturo
PESCOSANSONESCO (PE)
F.20
COM. BUSSI SUL TIRINO (PE)
F.8
F.15
125
26
36
35
34
33
32
23
22
21
20
19
17
16
15
11
10
62
63
40
28
27
26
25
14
13
12
9
8
6
5
4
3
1
232
254
362

ALLEGATO 4

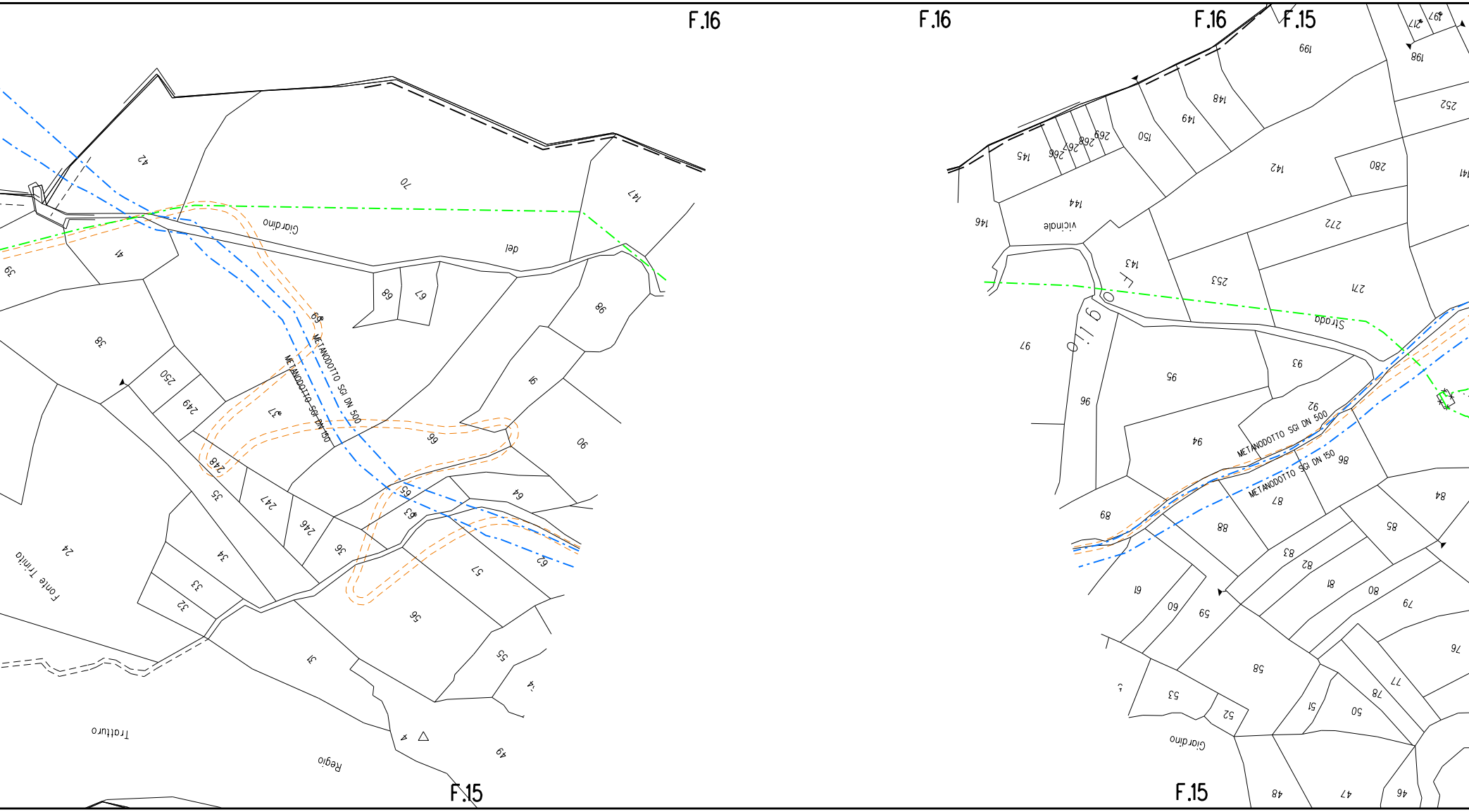
F.16
F.16
F.16
F.15
F.15
F.15
METANODOTTO SGI DN 500
METANODOTTO SGI DN 150
Giardino
del
vicinale
Strada
Fonte Trinità
Tratturo
Regio

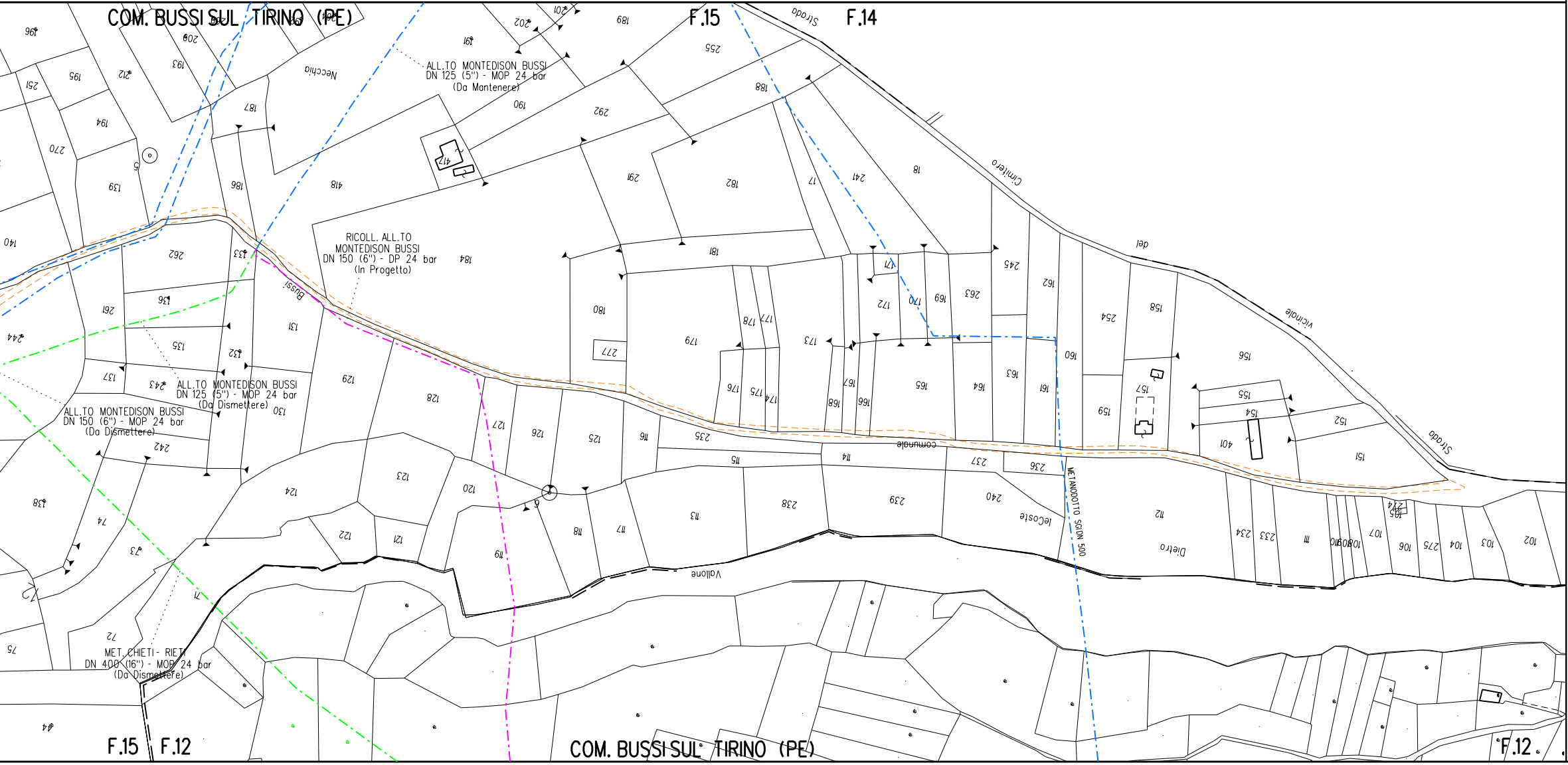
COM. BUSSI SUL TIRINO (PE)
F.15
F.14
ALL.TO MONTEDISON BUSSI
DN 125 (5") - MOP 24 bar
(Da Mantenere)
RICOLL. ALL.TO
MONTEDISON BUSSI
DN 150 (6") - DP 24 bar
(In Progetto)
ALL.TO MONTEDISON BUSSI
DN 125 (5") - MOP 24 bar
(Da Dismettere)
ALL.TO MONTEDISON BUSSI
DN 150 (6") - MOP 24 bar
(Da Dismettere)
MET. CHIETI - RIETI
DN 400 (16") - MOP 24 bar
(Da Dismettere)
METANODOTTO SGI DN 500
Strada del Cimitero
Strada Vicinale
Strada comunale
Bussi
Necchia
Dietro le Coste
Vallone
F.15
F.12
COM. BUSSI SUL TIRINO (PE)
F.12

ALLEGATO 5

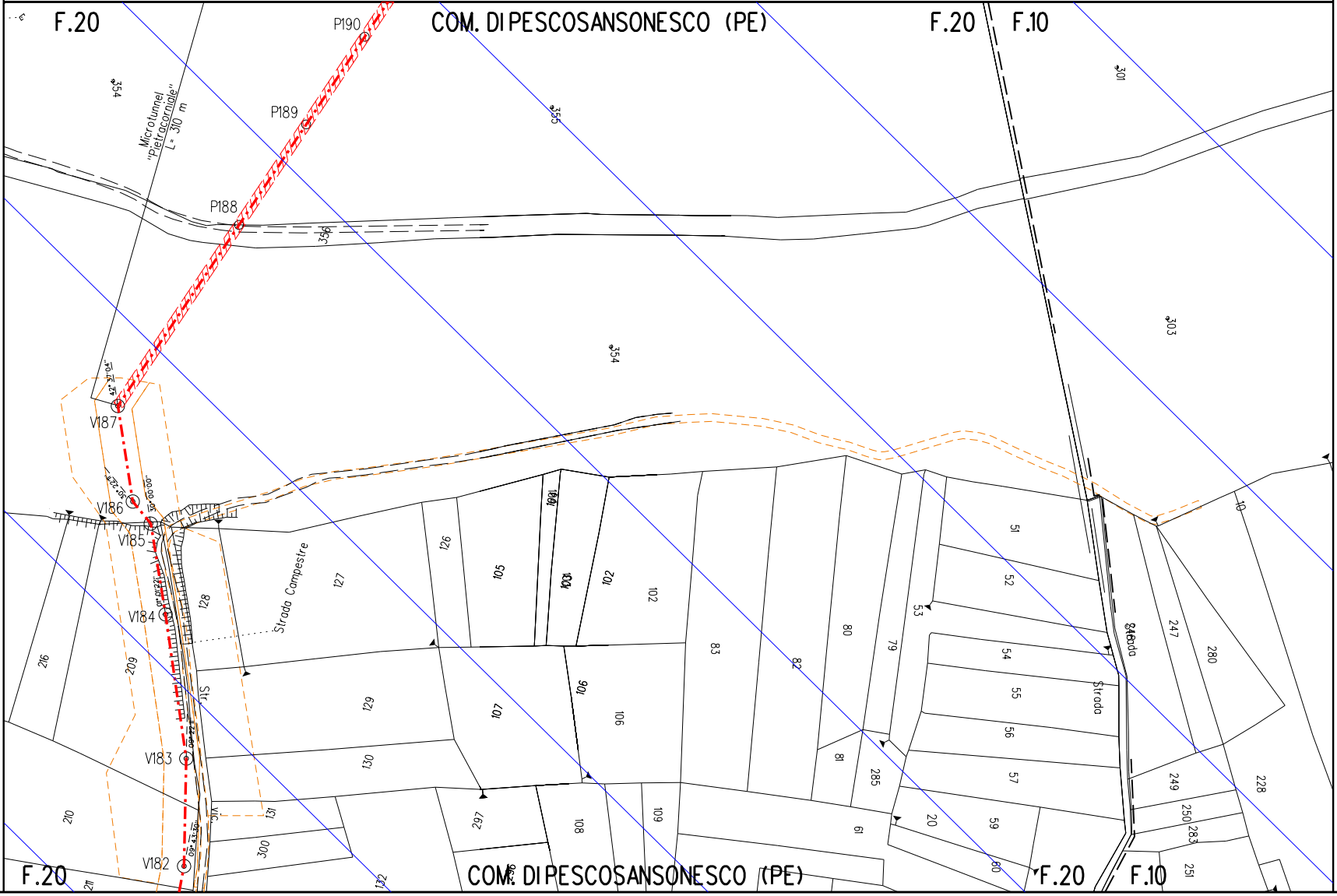
F.20
COM. DI PESCOSANSONESCO (PE)
F.20
F.10
P190
P189
P188
Microtunnel
"Pietracorniale"
L= 310 m
354
355
356
354
301
303
V187
V186
V185
V184
V183
V182
Strada Campestre
Strada
126
127
128
129
130
131
300
105
104
103
102
102
106
106
107
297
108
109
83
82
80
79
81
285
61
51
52
53
54
55
56
57
59
60
20
10
247
280
249
250
283
251
228
216
209
210
211
132
F.20
COM. DI PESCOSANSONESCO (PE)
F.20
F.10

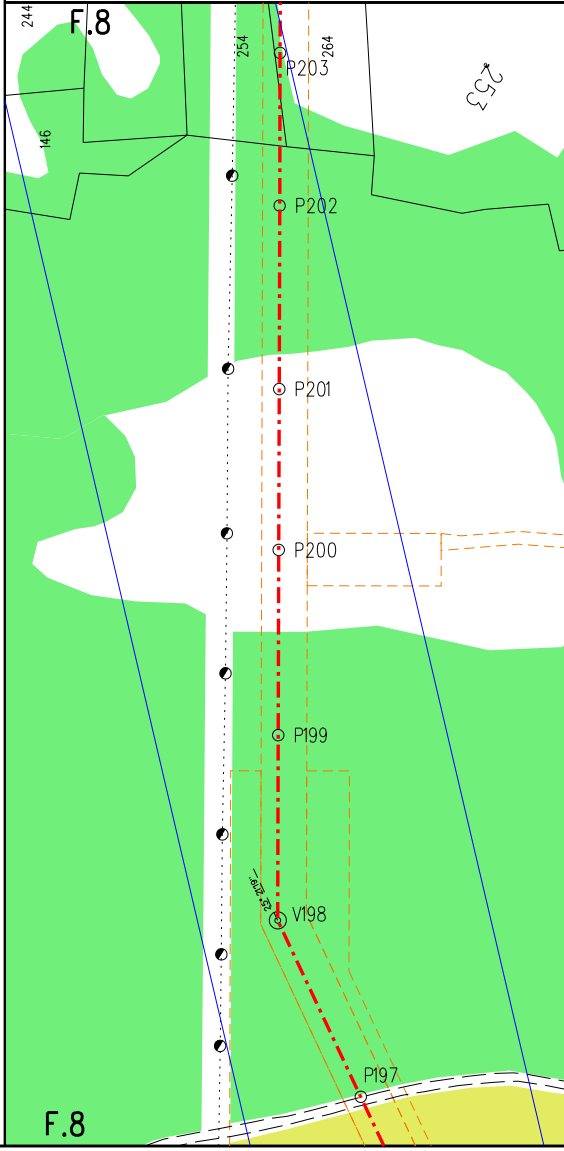
F.8
244
254
264
253
146
P203
P202
P201
P200
P199
V198
P197
F.8

ALLEGATO 6

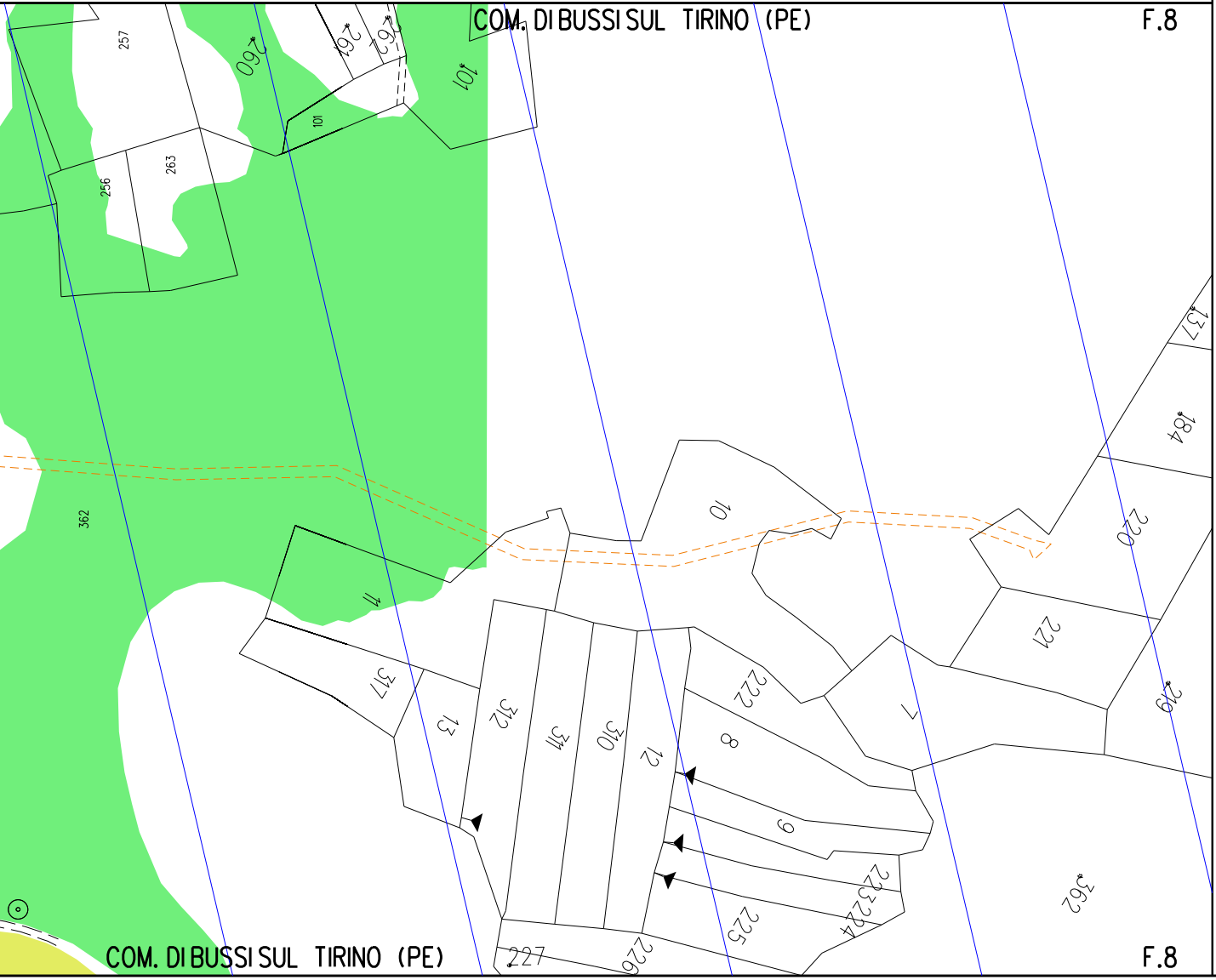
COM. DI BUSSI SUL TIRINO (PE)
F.8
257
260
261
262
101
101
263
256
362
11
10
137
184
220
221
219
7
222
317
13
312
311
310
12
8
9
223224
225
227
226
362
COM. DI BUSSI SUL TIRINO (PE)
F.8

LEGENDA

▭ Aree di occupazione temporanea

A Allargamenti in corrispondenza di fiumi / infrastrutture esistenti

S Strade di accesso provvisorie alle

P Piazzole provvisorie per i material

D Depositi intermedi

▭ Area di passaggio a servizio delle
senza arrecare danni al soprassuol

🟨 Area impianto

SIMBOLI DI LINEA

-·-·- Metanodotto in progetto

-·-·- Metanodotto da ricollegare

-·-·- Metanodotti in progetto in altre op

-·-·- Metanodotti da dismettere

-·-·- Metanodotti in esercizio

— Gallerie, Tunnel, Mini-Microtunnel,
Raise Boring, T.O.C. e Direct Pipe.

— Tubo di protezione

▦ Cunicolo

⊙ Vn Vertice

○ Pn Picchetto

LEGENDA TEMATICA

▨ Aree Parco Gran Sasso

▤ 6210(*) - Formazioni erbose secche seminatu
cespugli su substrato calcareo (Festuco-Bro
fioritura di orchidee)

▤ 91AA* - Boschi orientali di quercia bianca

▤ 9340 - Foreste di Quercus ilex e Quercus aree di passaggio

li

T.O.C,

o

pere

DOTTORE FORESTALE
ALESSANDRO
ALLEGRUCCI
N. 561
SEZ. A

Dott. Ing. PAOLO ZANNIER

Dott. ALLEGRUCCI ALESSANDRO
n. 561

Il presente disegno e' di proprieta' aziendale - La societa' tutelera' i propri diritti a termine di legge.

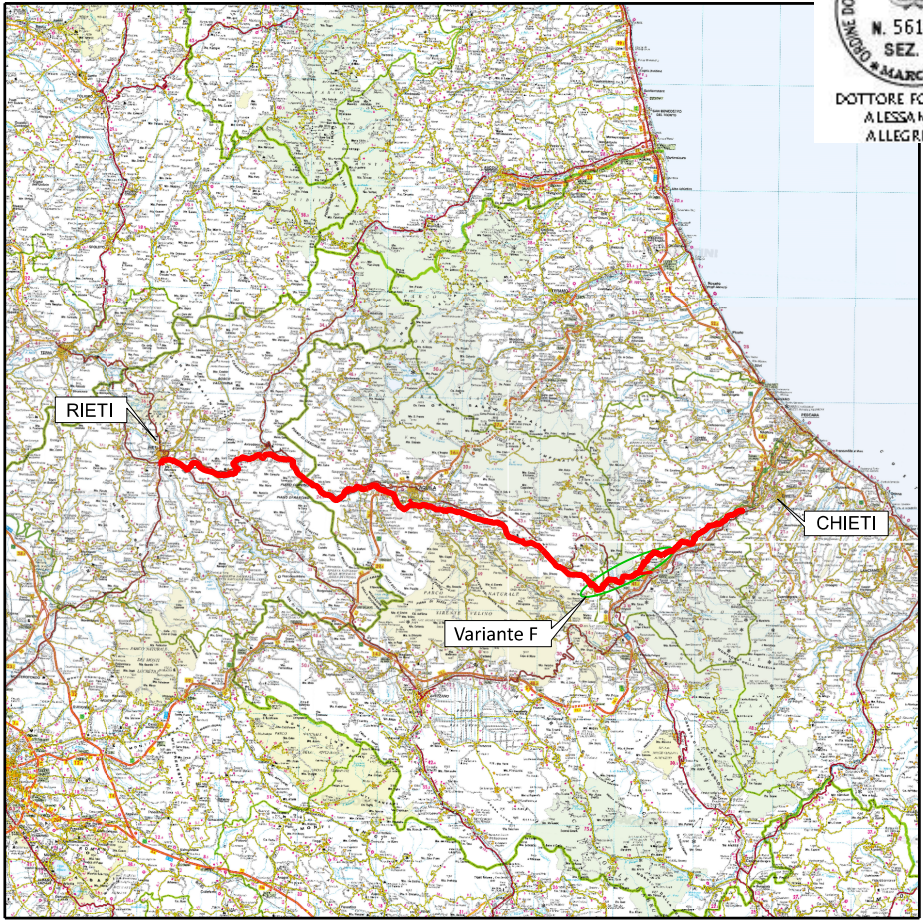
RIETI
CHIETI
Variante F

COROGRAFIA **SCALA 1:1.000.000**

Nei Comuni di: Castiglione a Casauria (PE), Pescosansonesco (PE), Bussi Sul Tirino (PE)

rali e facies coperte da
metalia) (* notevole

rotundifolia

00	24-05-24	EMISSIONE	CAMILLONI	CECCONI	CAPRIOTTI
INDICE	DATA	REVISIONI	ELABORATO	VERIFICATO	APPROVATO

snam

Enereco

Dis. PG-AMB-137

Fg. 1 di 1

RIF. METANODOTTO CHIETI – RIETI
DN 400 (16"), DP 24 bar

PERCORRENZA PARCO NAZIONALE DEL GRAN SASSO
E MONTI DELLA LAGA

Comm. NR/19094/R-L02
Cod.Tec. 9113220

INDICE 00

Scala 1:2000

CARTA DEGLI HABITAT CON AOL

Sostituisce il ....
Sostituito dal ....