



COROGRAFIA Scala 1:500.000



03	19.04.24	EMESSO PER INTEGRAZIONI TER	MARCHETTI	PEDINI	CAPRIOTTI			
02	30.09.22	EMISSIONE PER AGGIORNAMENTO TRACCIATO	AGUZZI	PEDINI	CAPRIOTTI			
01	30.09.21	RIEMISSIONE	MARCHETTI	PEDINI	CAPRIOTTI			
00	20.02.20	EMISSIONE	MESCHINI	PEDINI	CAPRIOTTI			
INDICE	DATA	REVISIONI	ELABORATO	VERIFICATO	APPROVATO			
 			Dis. PG-CEPO-438					
			Fg. 1 di 34					
OPERE CONNESSE su METANODOTTO CHIETI - RIETI DN 400 (16"), MOP 24 bar			Comm. NR /19094					
			INDICE <table border="1" style="display: inline-table; vertical-align: middle;"> <tr> <td>00</td> <td>01</td> <td>02</td> <td>03</td> <td></td> <td></td> </tr> </table>			00	01	02
00	01	02	03					
Rimozione Condotta Esistente CARTA DEI POZZI E DELLE SORGENTI			Scala 1:10000 - 1:5000					
			Sostituisce il Sostituito dal					

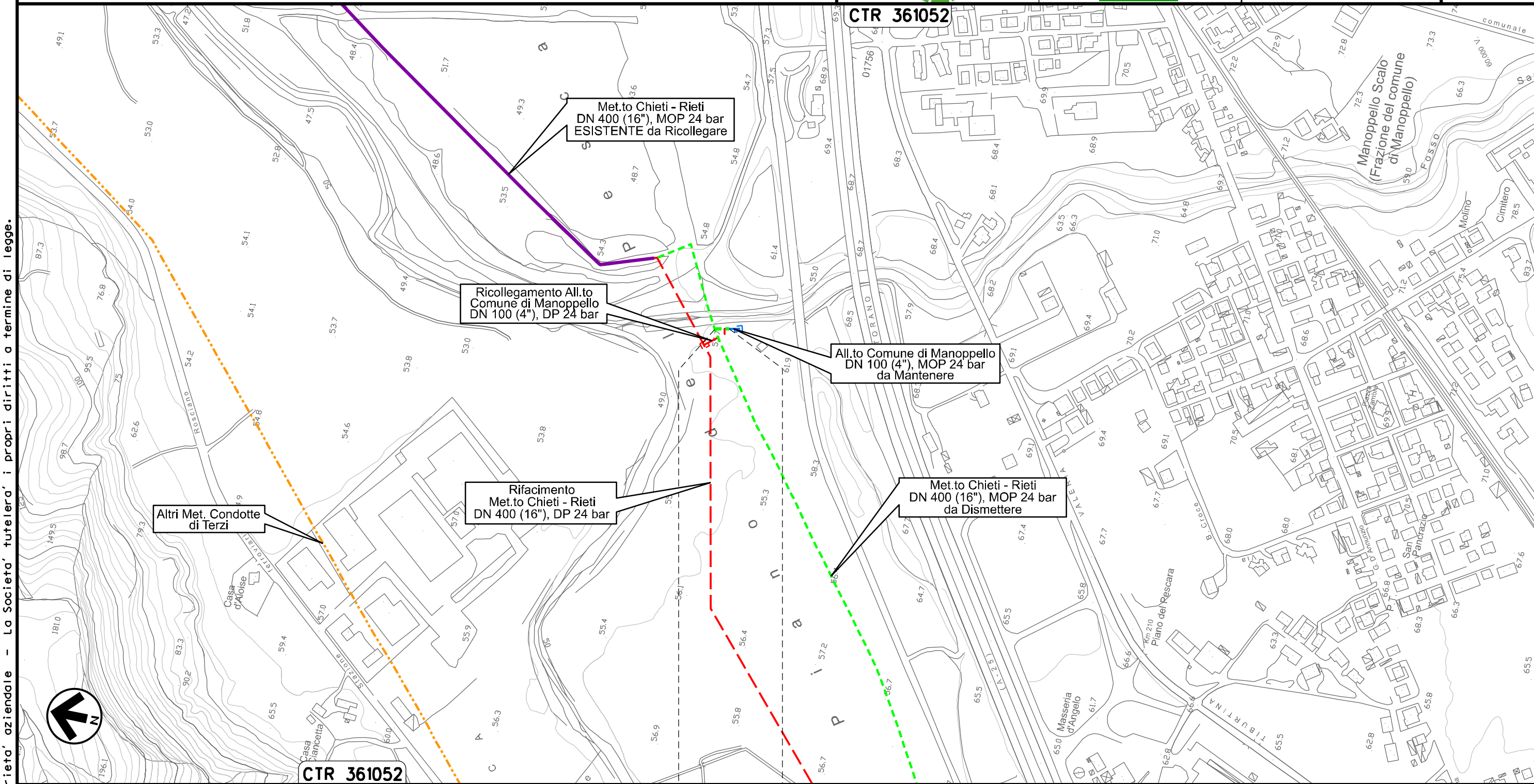
Allacciamento al Comune di Manoppello
DN 100 (4"), MOP 24 bar

Rimozione Condotta Esistente
CARTA DEI POZZI E DELLE SORGENTI

03	19.04.24	EMESSO PER INTEGRAZIONI TER	MARCHETTI	PEDINI	CAPRIOTTI	Foglio 2 di 34 Scala 1:5000
02	30.09.22	EMISSIONE PER AGGIORNAMENTO TRACCIATO	AGUZZI	PEDINI	CAPRIOTTI	
INDICE	DATA	R E V I S I O N I	ELABORATO	VERIFICATO	APPROVATO	
			Dis. PG-CEPO-438			
			Comm. NR /19094			



CTR 361052



Met.to Chieti - Rieti
DN 400 (16"), MOP 24 bar
ESISTENTE da Ricollegare

Ricollegamento All.to
Comune di Manoppello
DN 100 (4"), DP 24 bar

All.to Comune di Manoppello
DN 100 (4"), MOP 24 bar
da Mantenere

Altri Met. Condotte
di Terzi

Rifacimento
Met.to Chieti - Rieti
DN 400 (16"), DP 24 bar

Met.to Chieti - Rieti
DN 400 (16"), MOP 24 bar
da Dismettere

CTR 361052

0+000 0+019

MANOPPELLO
PESCARA

Il presente disegno e' di proprieta' aziendale - La Societa' tutelera' i propri diritti a termine di legge.

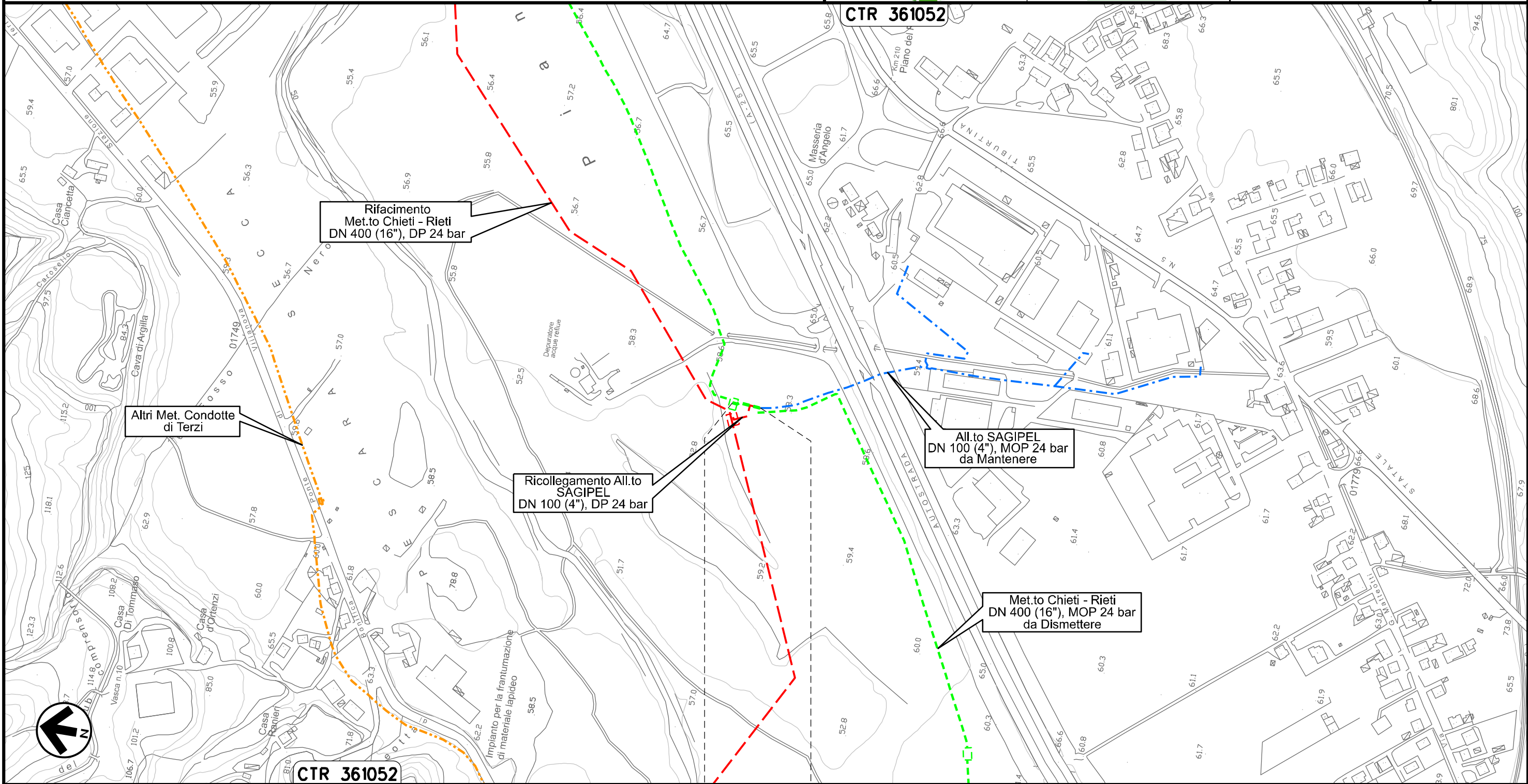
Allacciamento SAGIPEL
DN 100 (4"), MOP 24 bar

Rimozione Condotta Esistente
CARTA DEI POZZI E DELLE SORGENTI

03	19.04.24	EMESSO PER INTEGRAZIONI TER	MARCHETTI	PEDINI	CAPRIOTTI
02	30.09.22	EMISSIONE PER AGGIORNAMENTO TRACCIATO	AGUZZI	PEDINI	CAPRIOTTI
INDICE	DATA	R E V I S I O N I			ELABORATO
					VERIFICATO
					APPROVATO
			Dis. PG-CEPO-438		Foglio 3
			Comm. NR /19094		di 34
					Scala 1:5000



CTR 361052



Il presente disegno e' di proprieta' aziendale - La Societa' tutelera' i propri diritti a termine di legge.



CTR 361052

0+000 0+038

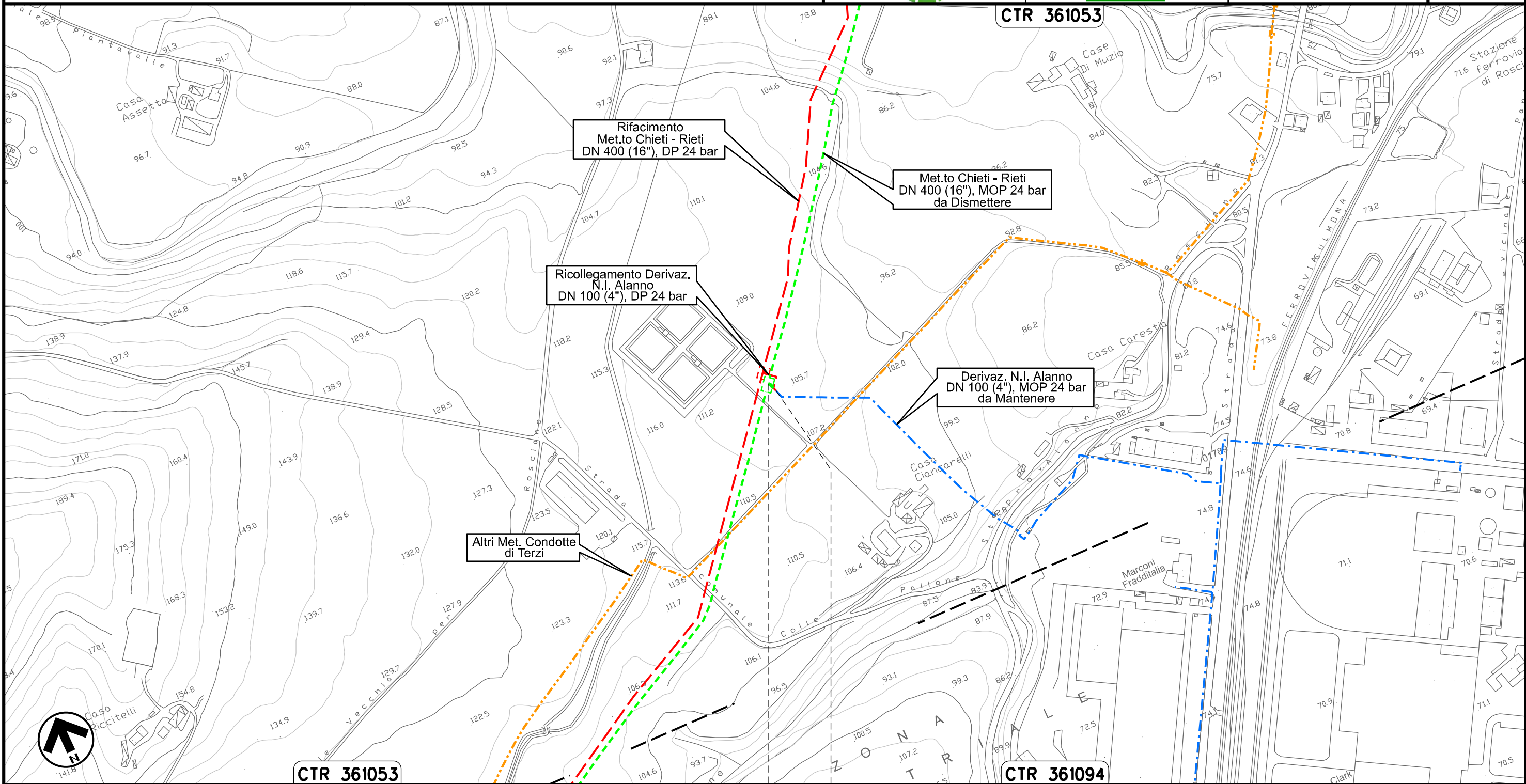
MANOPPELLO
PESCARA

Derivazione N.I. Alanno
DN 100 (4"), MOP 24 bar

Rimozione Condotta Esistente
CARTA DEI POZZI E DELLE SORGENTI

03	19.04.24	EMESSO PER INTEGRAZIONI TER	MARCHETTI	PEDINI	CAPRIOTTI
02	30.09.22	EMISSIONE PER AGGIORNAMENTO TRACCIATO	AGUZZI	PEDINI	CAPRIOTTI
INDICE	DATA	R E V I S I O N I	ELABORATO	VERIFICATO	APPROVATO
			Dis. PG-CEPO-438		
			Comm. NR /19094		

Foglio
4
di 34
Scala
1:5000



0+000 0+014

ALANNO
PESCARA

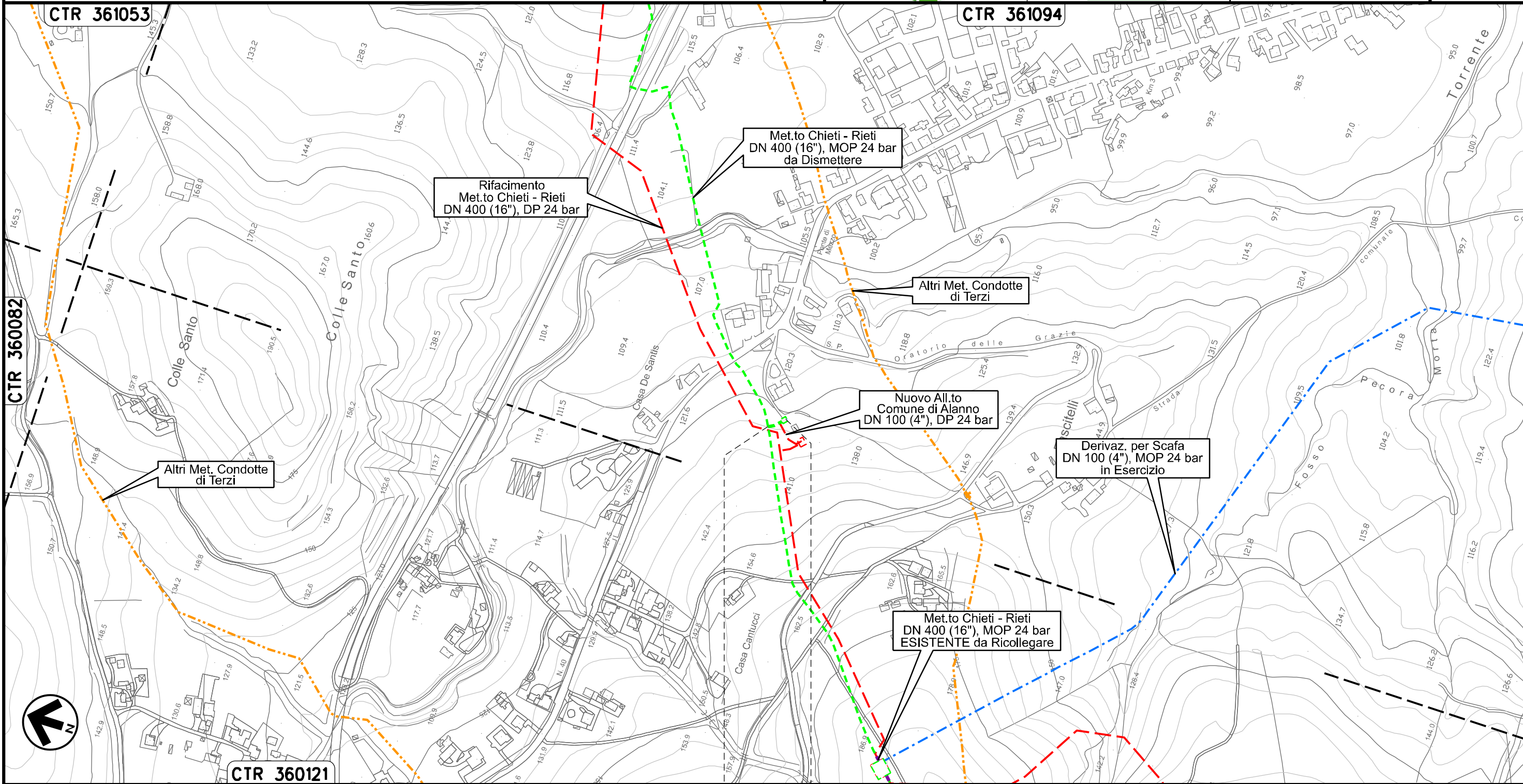
Il presente disegno e' di proprieta' aziendale - La Societa' tutelera' i propri diritti a termine di legge.

Allacciamento Comune di Alanno
DN 80 (3"), MOP 24 bar

Rimozione Condotta Esistente
CARTA DEI POZZI E DELLE SORGENTI

03	19.04.24	EMESSO PER INTEGRAZIONI TER	MARCHETTI	PEDINI	CAPRIOTTI
02	30.09.22	EMISSIONE PER AGGIORNAMENTO TRACCIATO	AGUZZI	PEDINI	CAPRIOTTI
INDICE	DATA	R E V I S I O N I	ELABORATO	VERIFICATO	APPROVATO
			Dis. PG-CEPO-438		
			Comm. NR /19094		

Foglio
5
di 34
Scala
1:5000



Il presente disegno e' di proprieta' aziendale - La Societa' tutelera' i propri diritti a termine di legge.

0+000 0+025

ALANNO
PESCARA

PIDA n. 410538/1
km 0+025

Allacciamento Edison Gas
DN 100 (4"), MOP 24 bar

Rimozione Condotta Esistente
CARTA DEI POZZI E DELLE SORGENTI

03	19.04.24	EMESSO PER INTEGRAZIONI TER	MARCHETTI	PEDINI	CAPRIOTTI
02	30.09.22	EMISSIONE PER AGGIORNAMENTO TRACCIATO	AGUZZI	PEDINI	CAPRIOTTI
INDICE	DATA	R E V I S I O N I			ELABORATO
			VERIFICATO	APPROVATO	

Foglio
6
di 34
Scala
1:5000

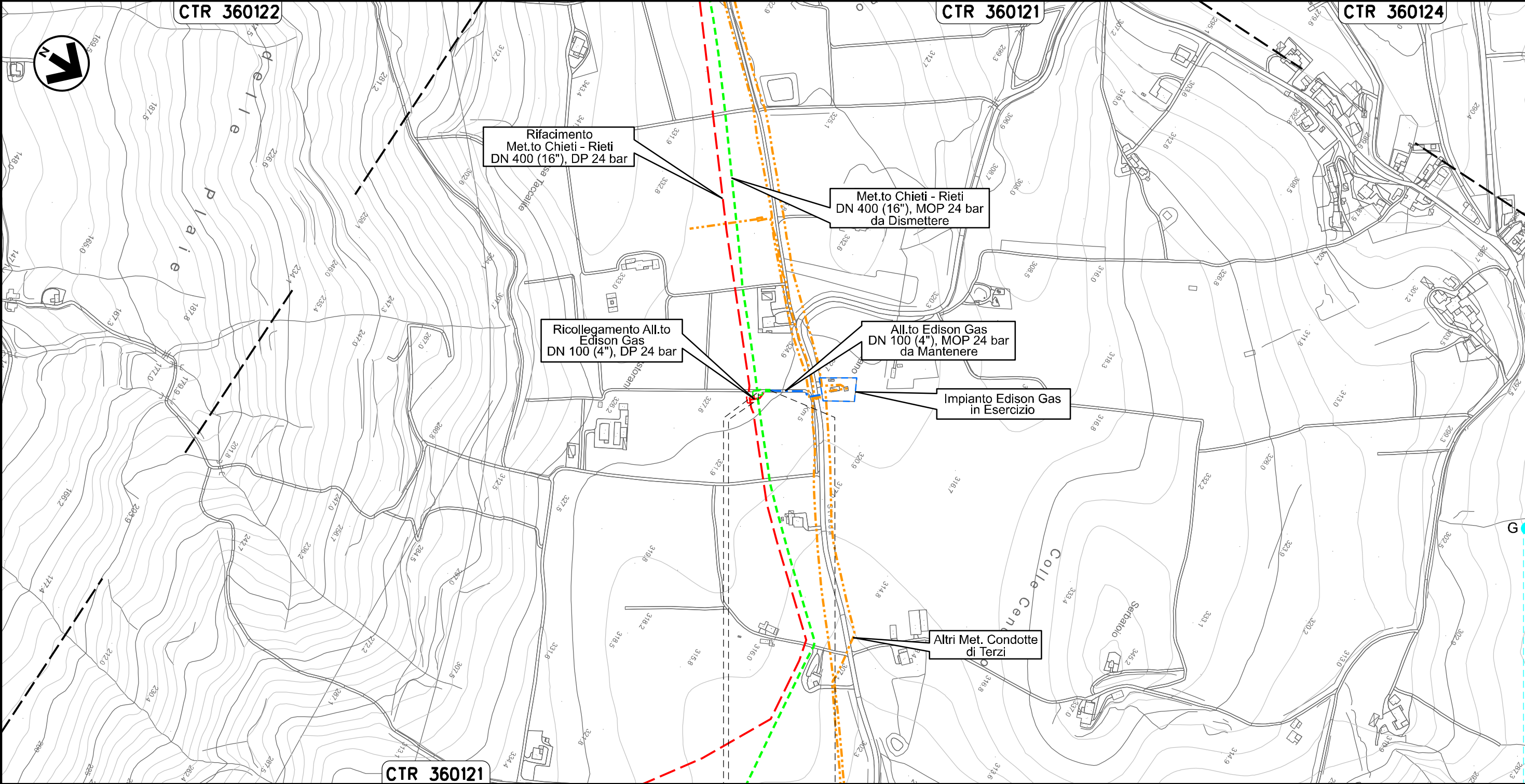


Dis. PG-CEPO-438
Comm. NR /19094

CTR 360122

CTR 360121

CTR 360124

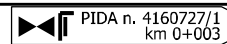


Il presente disegno e' di proprieta' aziendale - La Societa' tutelera' i propri diritti a termine di legge.

CTR 360121

0+000 0+021

ALANNO
PESCARA

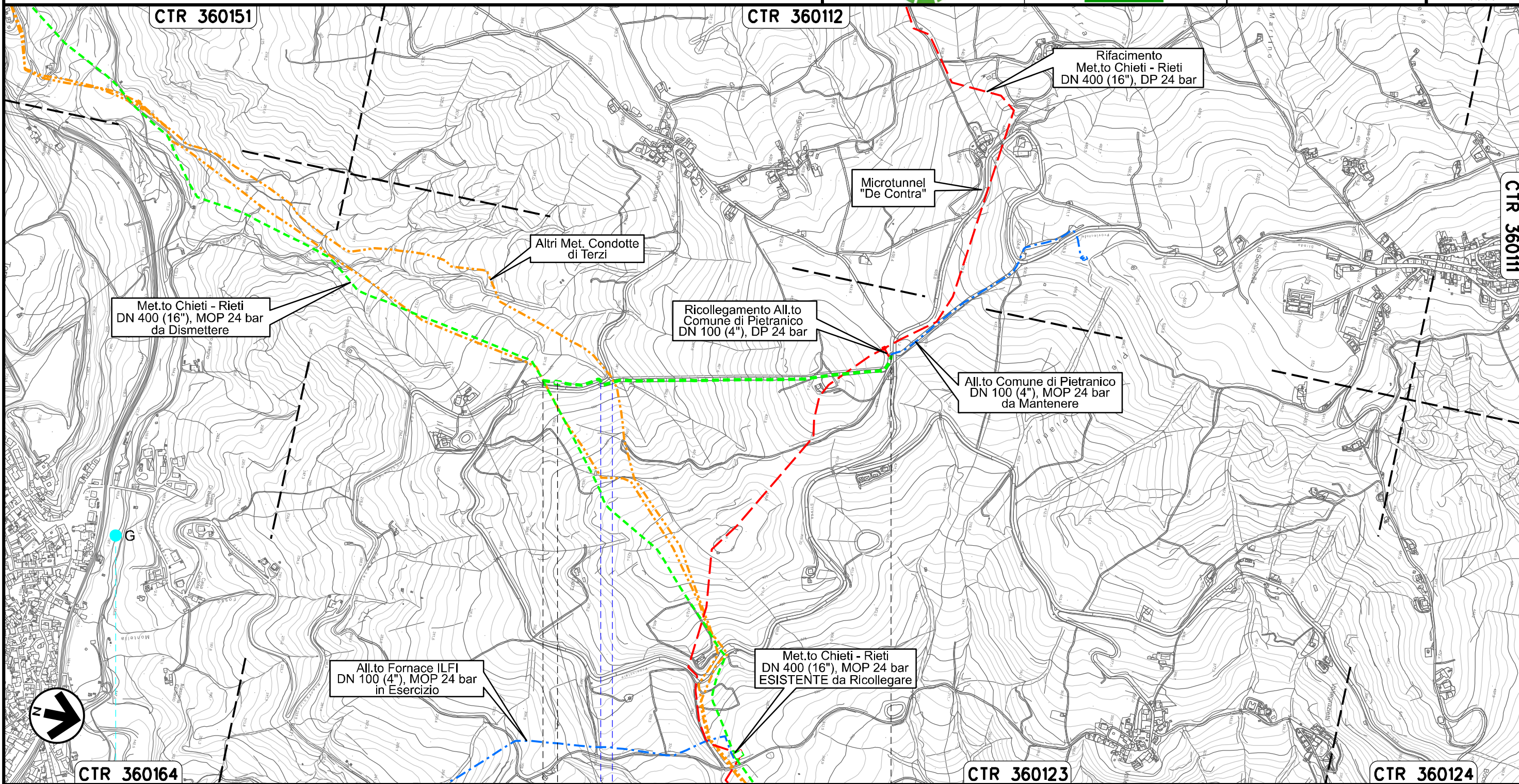


Sorgente 1

Allacciamento Comune di Pietranico
DN 100 (4"), MOP 24 bar

Rimozione Condotta Esistente
CARTA DEI POZZI E DELLE SORGENTI

03	19.04.24	EMESSO PER INTEGRAZIONI TER	MARCHETTI	PEDINI	CAPRIOTTI	Foglio 7 di 34 Scala 1:10000
02	30.09.22	EMISSIONE PER AGGIORNAMENTO TRACCIATO	AGUZZI	PEDINI	CAPRIOTTI	
INDICE	DATA	R E V I S I O N I	ELABORATO	VERIFICATO	APPROVATO	
			Dis. PG-CEPO-438			
			Comm. NR /19094			



Il presente disegno e' di proprieta' aziendale - La Societa' tutelera' i propri diritti a termine di legge.

0+000 0+933

CASTIGLIONE A CASAURIA
PESCARA

PIDS n. 4160811/1
km 0+035

Strada Comunale - Fosso

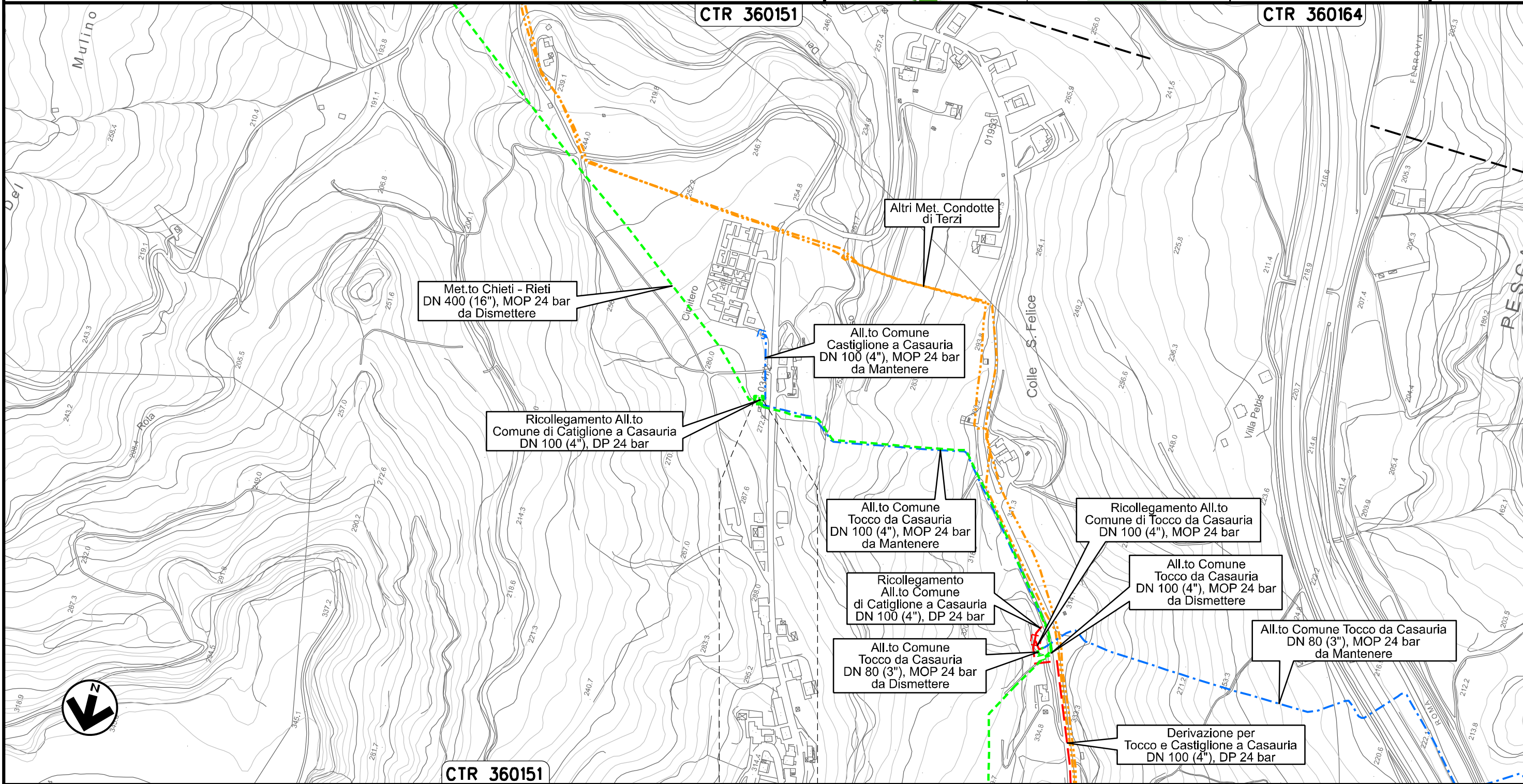
Sorgente 60

Allacciamento Comune di Castiglione a Casauria
Rimozione Impianto P.I.D.I 45430/6

Rimozione Condotta Esistente
CARTA DEI POZZI E DELLE SORGENTI

03	19.04.24	EMESSO PER INTEGRAZIONI TER	MARCHETTI	PEDINI	CAPRIOTTI
02	30.09.22	EMISSIONE PER AGGIORNAMENTO TRACCIATO	AGUZZI	PEDINI	CAPRIOTTI
INDICE	DATA	R E V I S I O N I	ELABORATO	VERIFICATO	APPROVATO
			Dis. PG-CEPO-438		
			Comm. NR /19094		

Foglio
8
di 34
Scala
1:5000



CASTIGLIONE
A CASAURIA
PESCARA

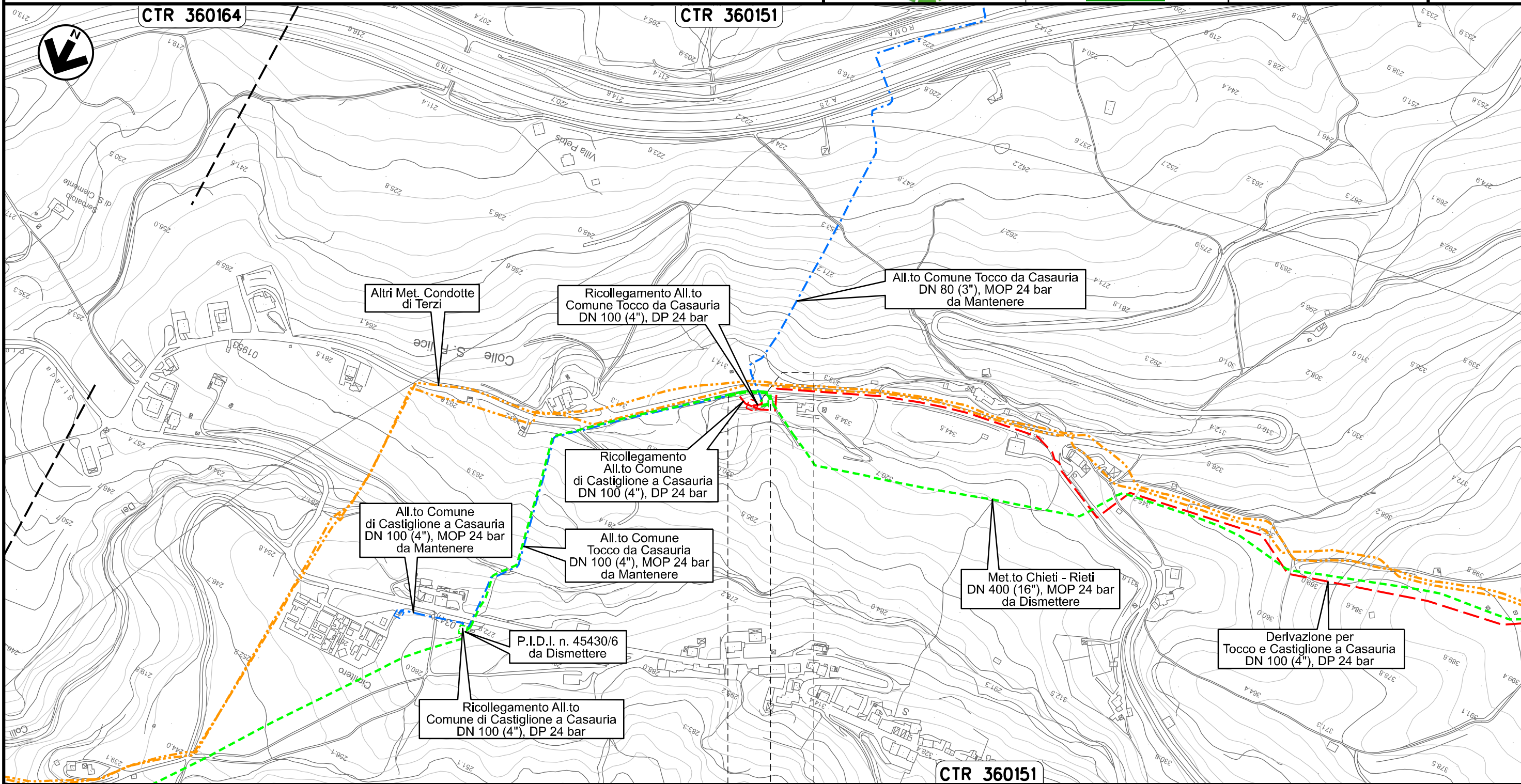
Il presente disegno e' di proprieta' aziendale - La Societa' tutelera' i propri diritti a termine di legge.

Allacciamento Comune Tocco da Casauria
DN 80 (3") e DN 100 (4"), MOP 24 bar

Rimozione Condotta Esistente
CARTA DEI POZZI E DELLE SORGENTI

03	19.04.24	EMESSO PER INTEGRAZIONI TER	MARCHETTI	PEDINI	CAPRIOTTI
02	30.09.22	EMISSIONE PER AGGIORNAMENTO TRACCIATO	AGUZZI	PEDINI	CAPRIOTTI
INDICE	DATA	R E V I S I O N I			ELABORATO
			VERIFICATO	APPROVATO	
			Dis.	PG-CEPO-438	
			Comm.	NR /19094	

Foglio
9
di 34
Scala
1:5000



0+000 0+087

CASTIGLIONE
A CASAURIA
PESCARA

PIDS n. 4104106/2
km 0+060

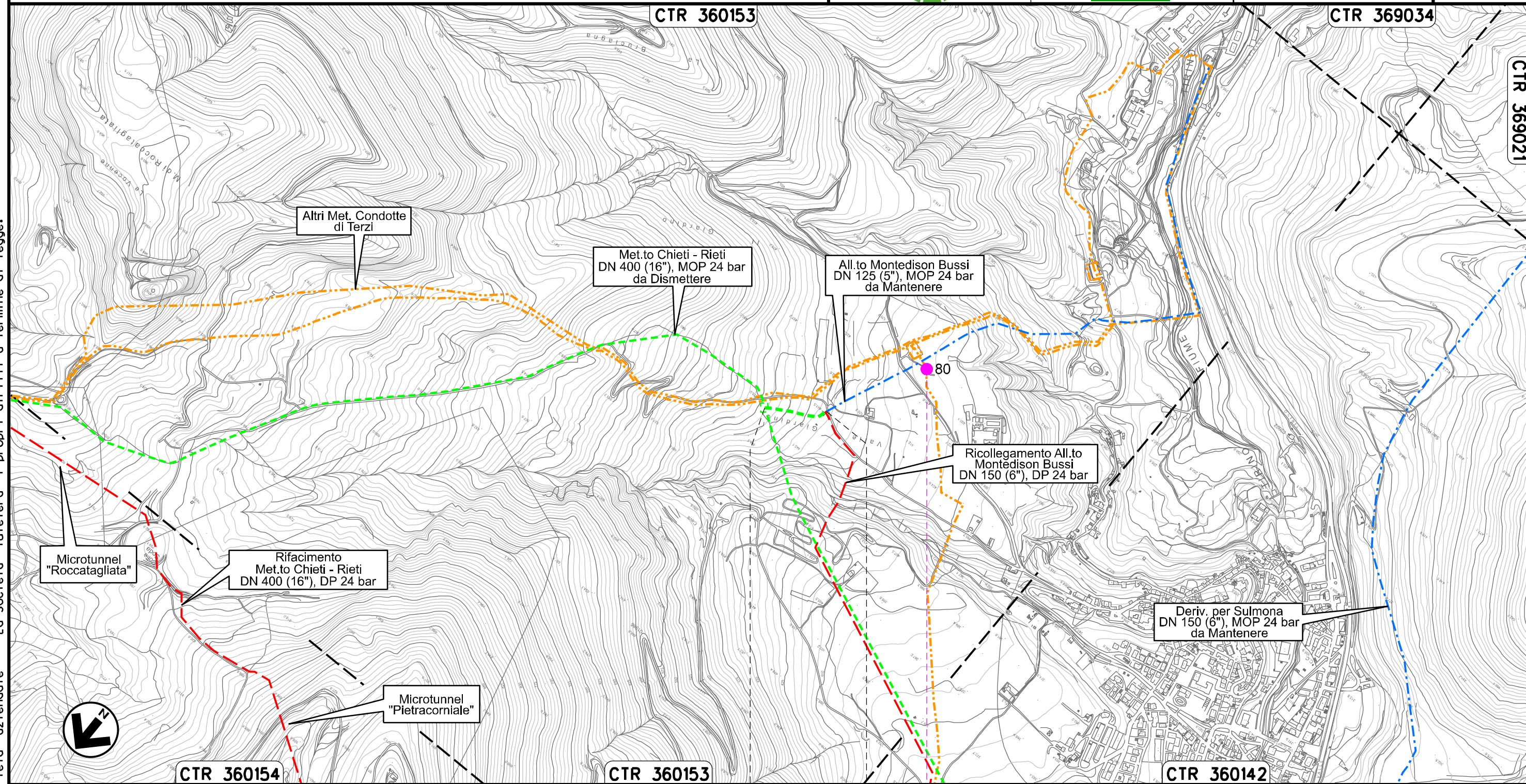
Il presente disegno e' di proprieta' aziendale - La Societa' tutelera' i propri diritti a termine di legge.

Allacciamento Montedison Bussi
DN 125 (5") e DN 150 (6"), MOP 24 bar

Rimozione Condotta Esistente
CARTA DEI POZZI E DELLE SORGENTI

03	19.04.24	EMESSO PER INTEGRAZIONI TER	MARCHETTI	PEDINI	CAPRIOTTI
02	30.09.22	EMISSIONE PER AGGIORNAMENTO TRACCIATO	AGUZZI	PEDINI	CAPRIOTTI
INDICE	DATA	R E V I S I O N I			ELABORATO
			VERIFICATO	APPROVATO	
			Dis.	PG-CEPO-438	
			Comm.	NR /19094	

Foglio
10
di 34
Scala
1:10000



Il presente disegno e' di proprieta' aziendale - La Societa' tutelera' i propri diritti a termine di legge.

0+000 0+168

BUSSI SUL TIRINO
PESCARA

Pozzo 3

Derivazione per Sulmona
DN 150 (6"), MOP 24 bar

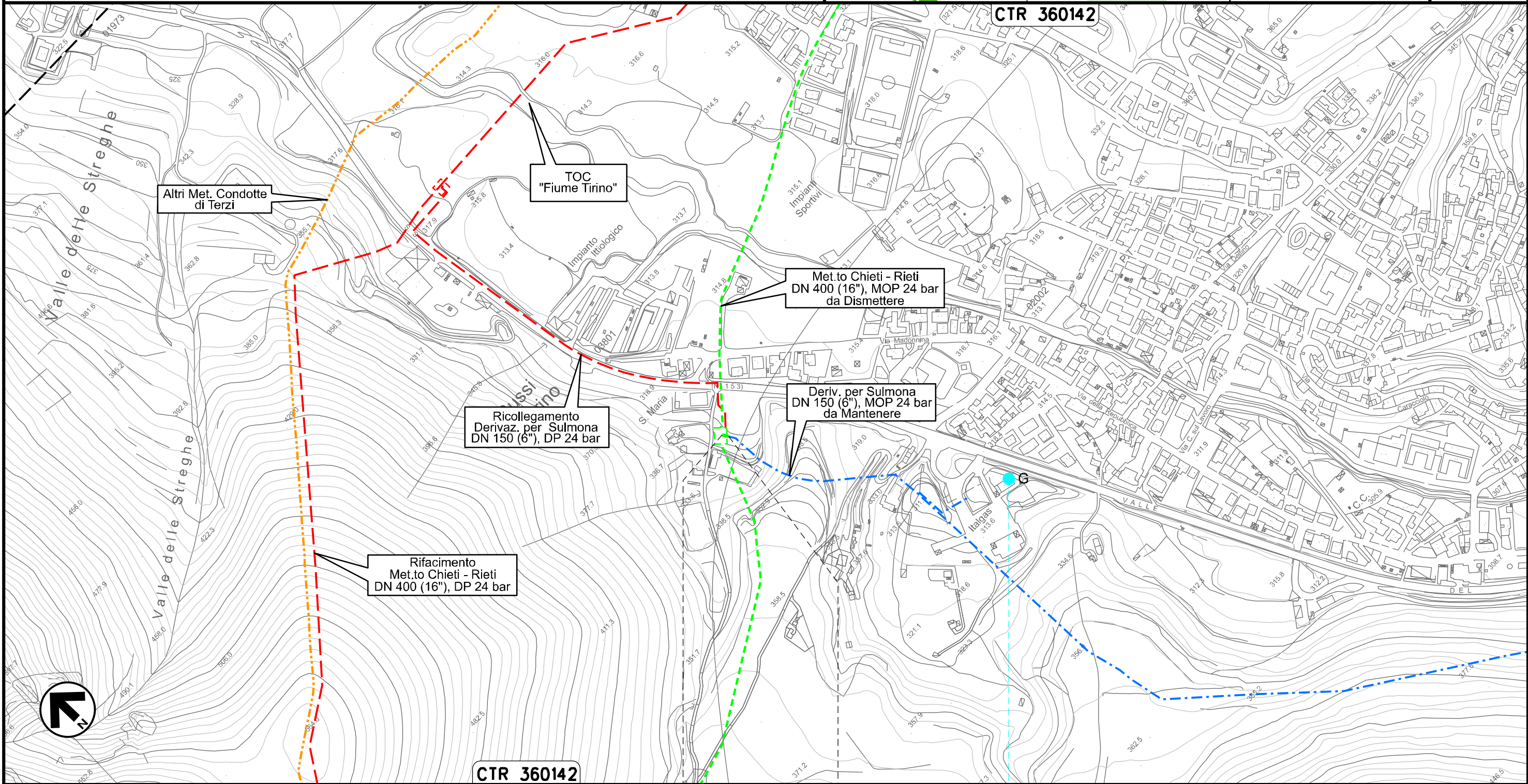
Rimozione Condotta Esistente
CARTA DEI POZZI E DELLE SORGENTI

03	19.04.24	EMESSO PER INTEGRAZIONI TER	MARCHETTI	PEDINI	CAPRIOTTI
02	30.09.22	EMISSIONE PER AGGIORNAMENTO TRACCIATO	AGUZZI	PEDINI	CAPRIOTTI
INDICE	DATA	R E V I S I O N I	ELABORATO	VERIFICATO	APPROVATO
			Dis. PG-CEPO-438		
			Comm. NR /19094		

Foglio
11
di 34
Scala
1:5000



CTR 360142



Il presente disegno e' di proprieta' aziendale - La Societa' tutelera' i propri diritti a termine di legge.

0+000

0+009

BUSSI SUL TIRINO
PESCARA

Sorgente 12

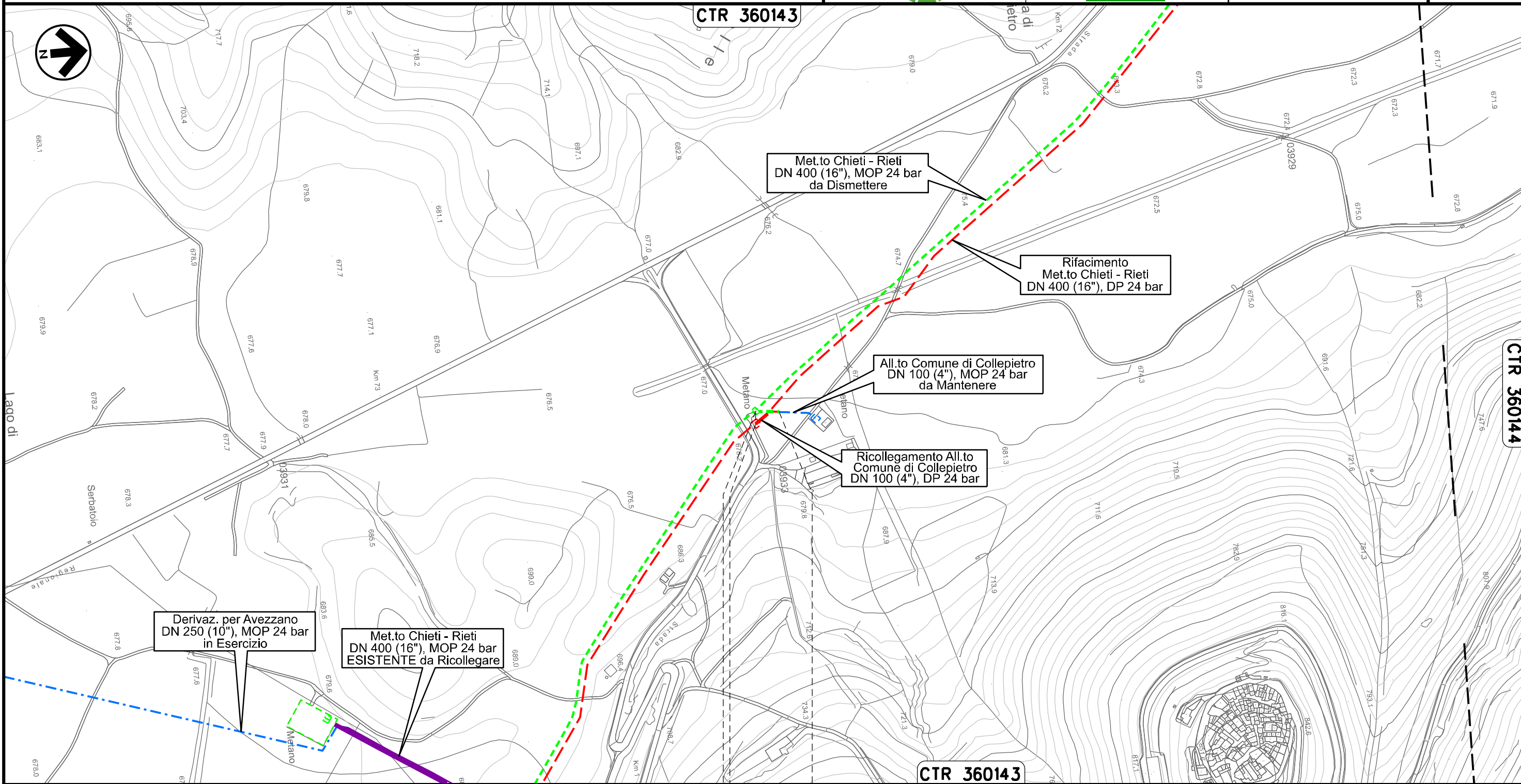
CTR 360142

Allacciamento Comune di Collepietro
DN 100 (4"), MOP 24 bar

Rimozione Condotta Esistente
CARTA DEI POZZI E DELLE SORGENTI

03	19.04.24	EMESSO PER INTEGRAZIONI TER	MARCHETTI	PEDINI	CAPRIOTTI
02	30.09.22	EMISSIONE PER AGGIORNAMENTO TRACCIATO	AGUZZI	PEDINI	CAPRIOTTI
INDICE	DATA	R E V I S I O N I			
		ELABORATO	VERIFICATO	APPROVATO	
			Dis.	PG-CEPO-438	
			Comm.	NR /19094	

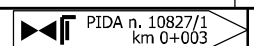
Foglio
12
di 34
Scala
1:5000



Il presente disegno e' di proprieta' aziendale - La Societa' tutelera' i propri diritti a termine di legge.

0+000 0+030

COLLEPIETRO
L'AQUILA



Allacciamento Comune di Prata D'Ansidonia
DN 100 (4"), MOP 24 bar

Rimozione Condotta Esistente
CARTA DEI POZZIE E DELLE SORGENTI

03	19.04.24	EMESSO PER INTEGRAZIONI TER	MARCHETTI	PEDINI	CAPRIOTTI
02	30.09.22	EMISSIONE PER AGGIORNAMENTO TRACCIATO	AGUZZI	PEDINI	CAPRIOTTI
INDICE	DATA	R E V I S I O N I			
		ELABORATO	VERIFICATO	APPROVATO	

Foglio
13
di 34
Scala
1:5000

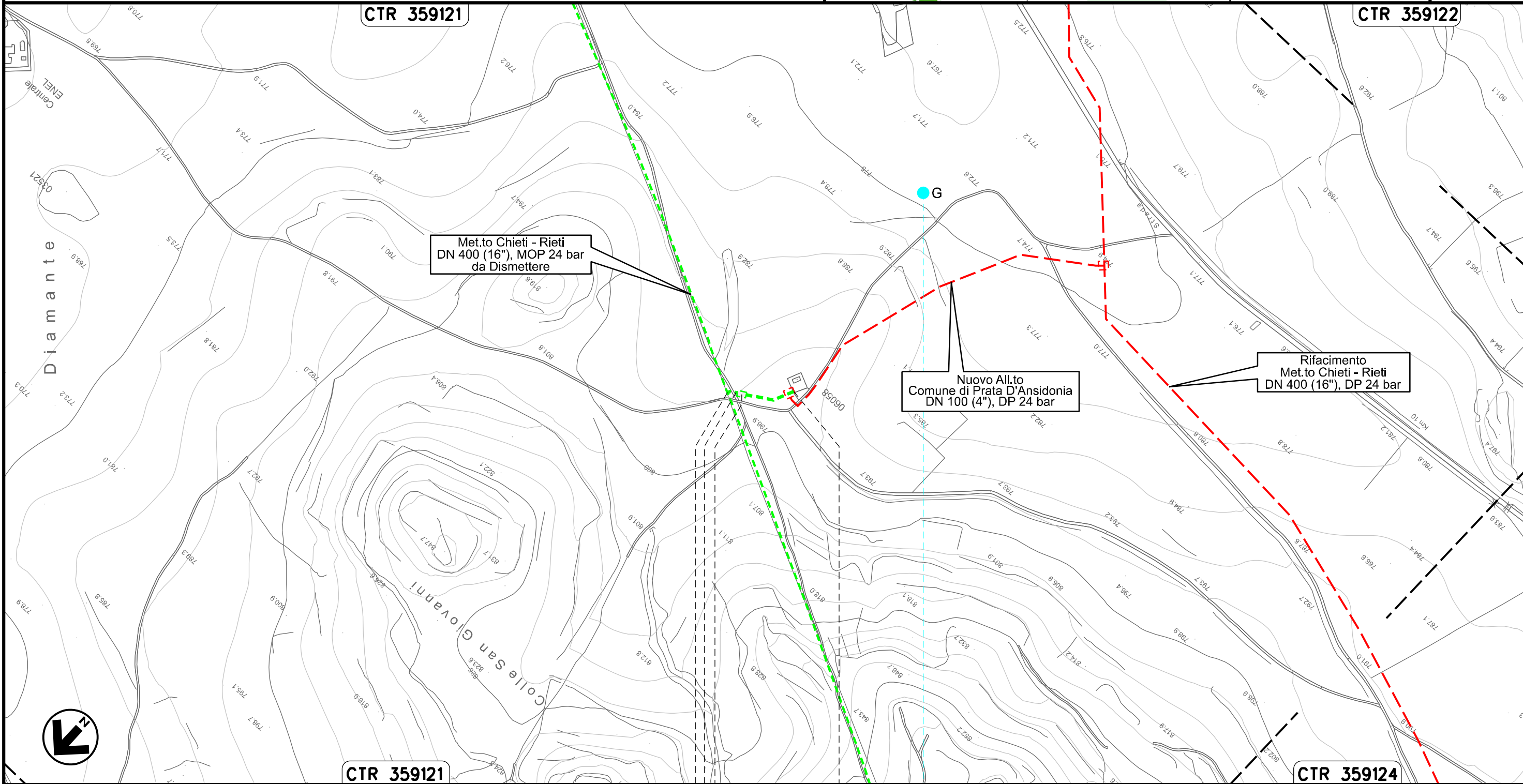


Dis. PG-CEPO-438

Comm. NR /19094

CTR 359121

CTR 359122



CTR 359121

CTR 359124

0+000

0+088

SAN PIO DELLE CAMERE —● PRATA D'ANSIDONIA

L'AQUILA



Sorgente 54

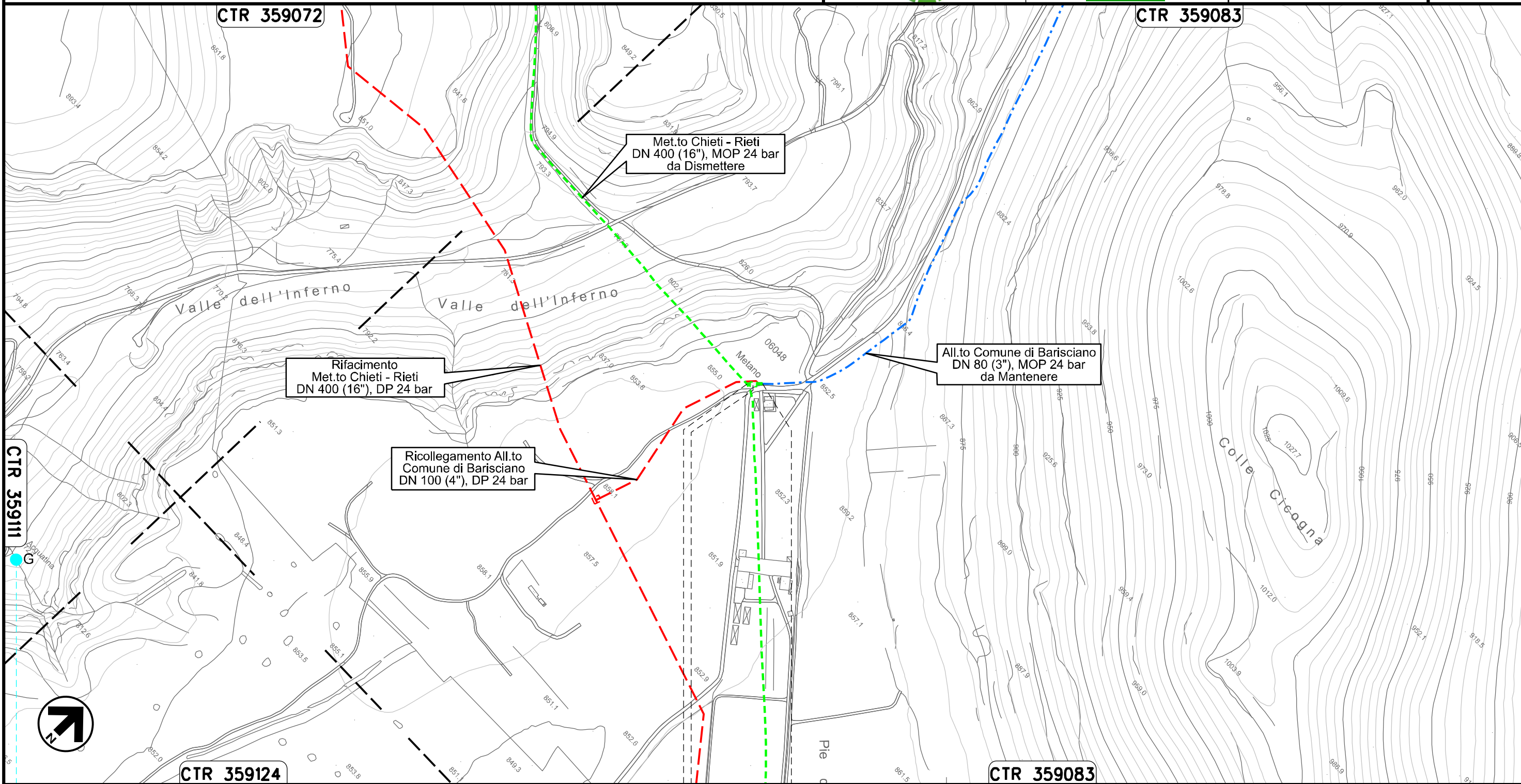
Il presente disegno e' di proprieta' aziendale - La Societa' tutelera' i propri diritti a termine di legge.

Allacciamento Comune di Barisciano
DN 80 (3"), MOP 24 bar

Rimozione Condotta Esistente
CARTA DEI POZZI E DELLE SORGENTI

03	19.04.24	EMESSO PER INTEGRAZIONI TER	MARCHETTI	PEDINI	CAPRIOTTI
02	30.09.22	EMISSIONE PER AGGIORNAMENTO TRACCIATO	AGUZZI	PEDINI	CAPRIOTTI
INDICE	DATA	R E V I S I O N I			
		ELABORATO	VERIFICATO	APPROVATO	
			Dis. PG-CEPO-438		
			Comm. NR /19094		

Foglio
14
di 34
Scala
1:5000



0+000 0+020

BARISCIANO
L'AQUILA

PIDS n. 4104642/1
km 0+007

Sorgente 58

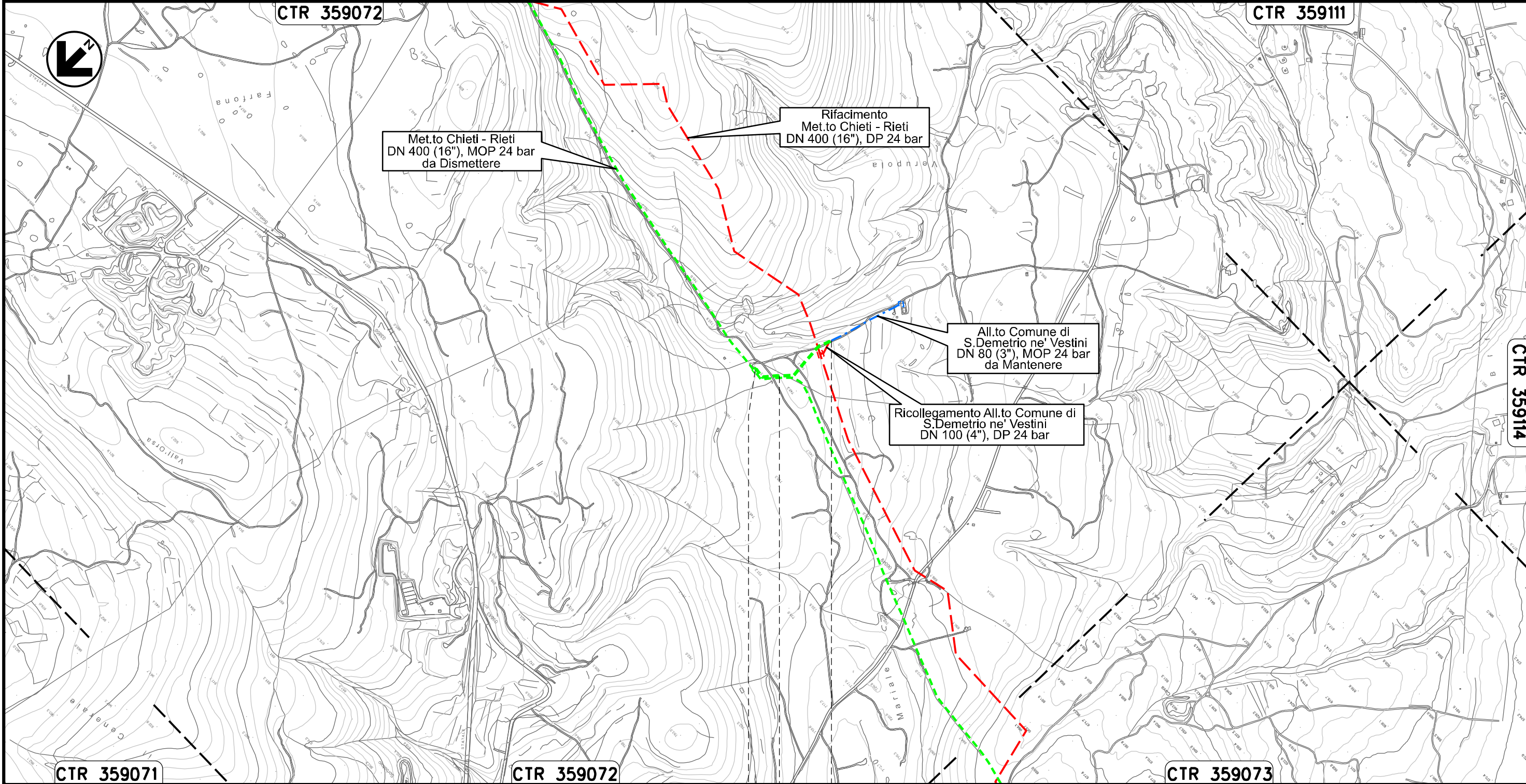
Il presente disegno e' di proprieta' aziendale - La Societa' tutelera' i propri diritti a termine di legge.

Allacciamento Comune di San Demetrio ne' Vestini
DN 100 (4") e DN 80 (3"), MOP 24 bar

Rimozione Condotta Esistente
CARTA DEI POZZI E DELLE SORGENTI

03	19.04.24	EMESSO PER INTEGRAZIONI TER	MARCHETTI	PEDINI	CAPRIOTTI
02	30.09.22	EMISSIONE PER AGGIORNAMENTO TRACCIATO	AGUZZI	PEDINI	CAPRIOTTI
INDICE	DATA	R E V I S I O N I	ELABORATO	VERIFICATO	APPROVATO
			Dis. PG-CEPO-438		
			Comm. NR /19094		

Foglio
15
di 34
Scala
1:10000



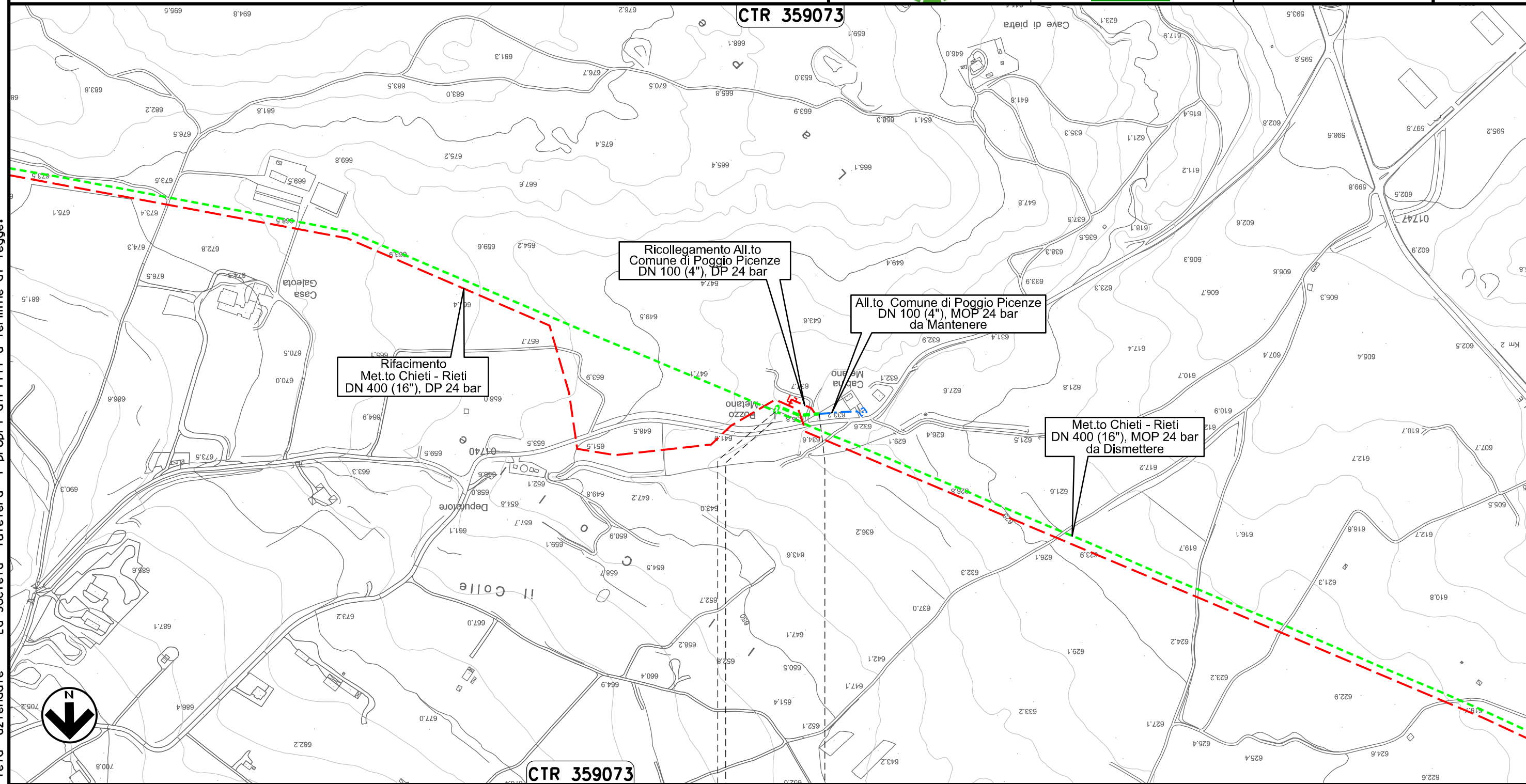
Il presente disegno e' di proprieta' aziendale - La Societa' tutelera' i propri diritti a termine di legge.

	0+000	0+242	
POGGIO PICENZE	•	•	SAN DEMETRIO NE' VESTINI
			L'AQUILA

Allacciamento Comune di Poggio Picenze
DN 100 (4"), MOP 24 bar

Rimozione Condotta Esistente
CARTA DEI POZZI E DELLE SORGENTI

03	19.04.24	EMESSO PER INTEGRAZIONI TER	MARCHETTI	PEDINI	CAPRIOTTI	Foglio 16 di 34 Scala 1:5000
02	30.09.22	EMISSIONE PER AGGIORNAMENTO TRACCIATO	AGUZZI	PEDINI	CAPRIOTTI	
INDICE	DATA	R E V I S I O N I	ELABORATO	VERIFICATO	APPROVATO	
			Dis. PG-CEPO-438			
			Comm. NR /19094			

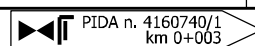


Il presente disegno e' di proprieta' aziendale - La Societa' tutelera' i propri diritti a termine di legge.



0+000 0+063

POGGIO PICENZE
L'AQUILA



PIDA n. 4160740/1
km 0+003

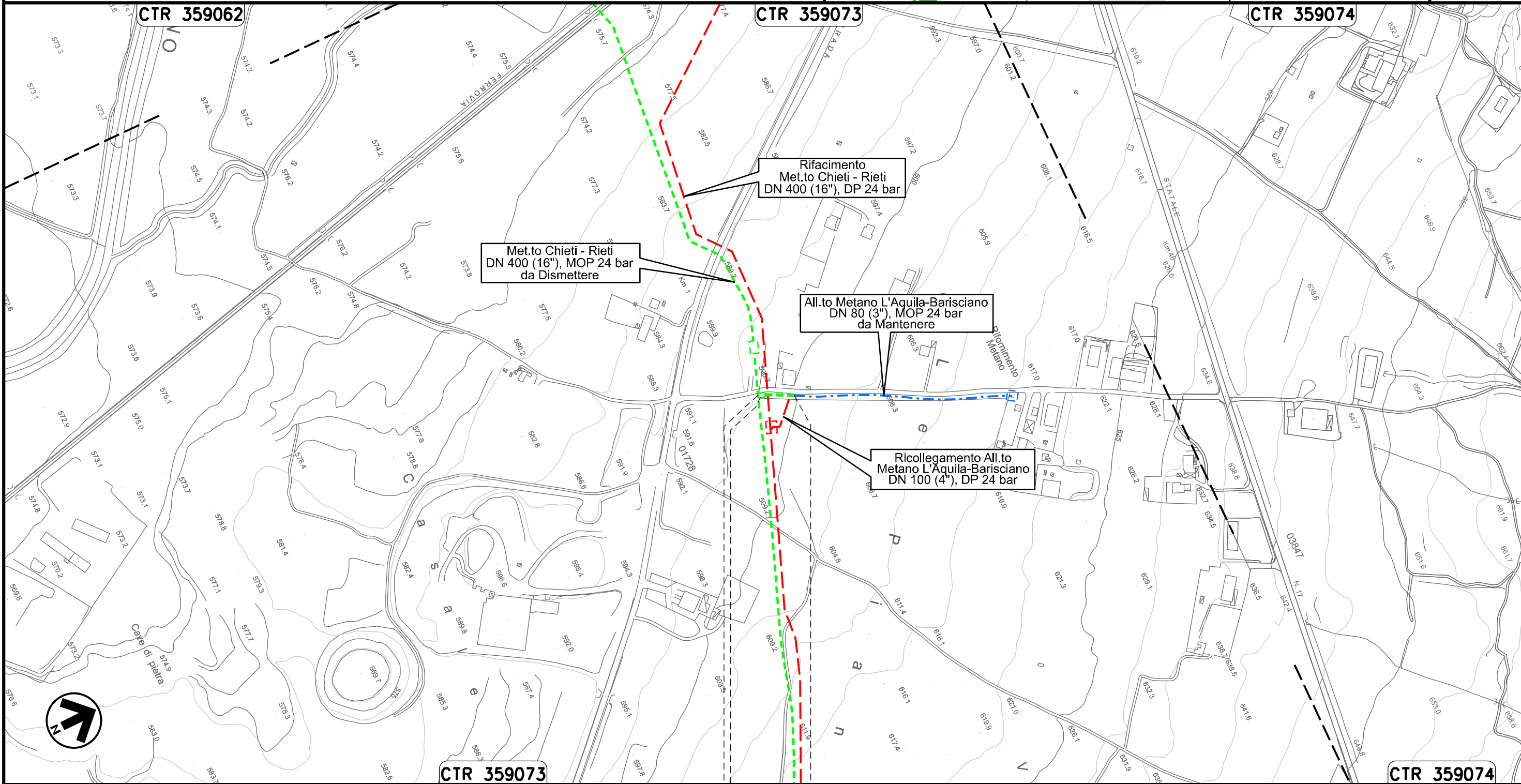
Allacciamento Metano L'Aquila-Barisciano
DN 80 (3"), MOP 24 bar

Rimozione Condotta Esistente
CARTA DEI POZZI E DELLE SORGENTI

03	19.04.24	EMESSO PER INTEGRAZIONI TER	MARCHETTI	PEDINI	CAPRIOTTI
02	30.09.22	EMISSIONE PER AGGIORNAMENTO TRACCIATO	AGUZZI	PEDINI	CAPRIOTTI
INDICE	DATA	R E V I S I O N I	ELABORATO	VERIFICATO	APPROVATO
			Dis. PG-CEPO-438		
			Comm. NR /19094	Scala 1:5000	



Foglio
17
di 34
Scala
1:5000



Il presente disegno e' di proprieta' aziendale - La Societa' tutelera' i propri diritti a termine di legge.

0+000		0+046	
BARISCIANO		L'AQUILA	
PIDS n. 4102961/1 km 0+003			

Allacciamento Comune De L'Aquila I° Presa
DN 150 (6"), MOP 24 bar

Rimozione Condotta Esistente
CARTA DEI POZZIE E DELLE SORGENTI

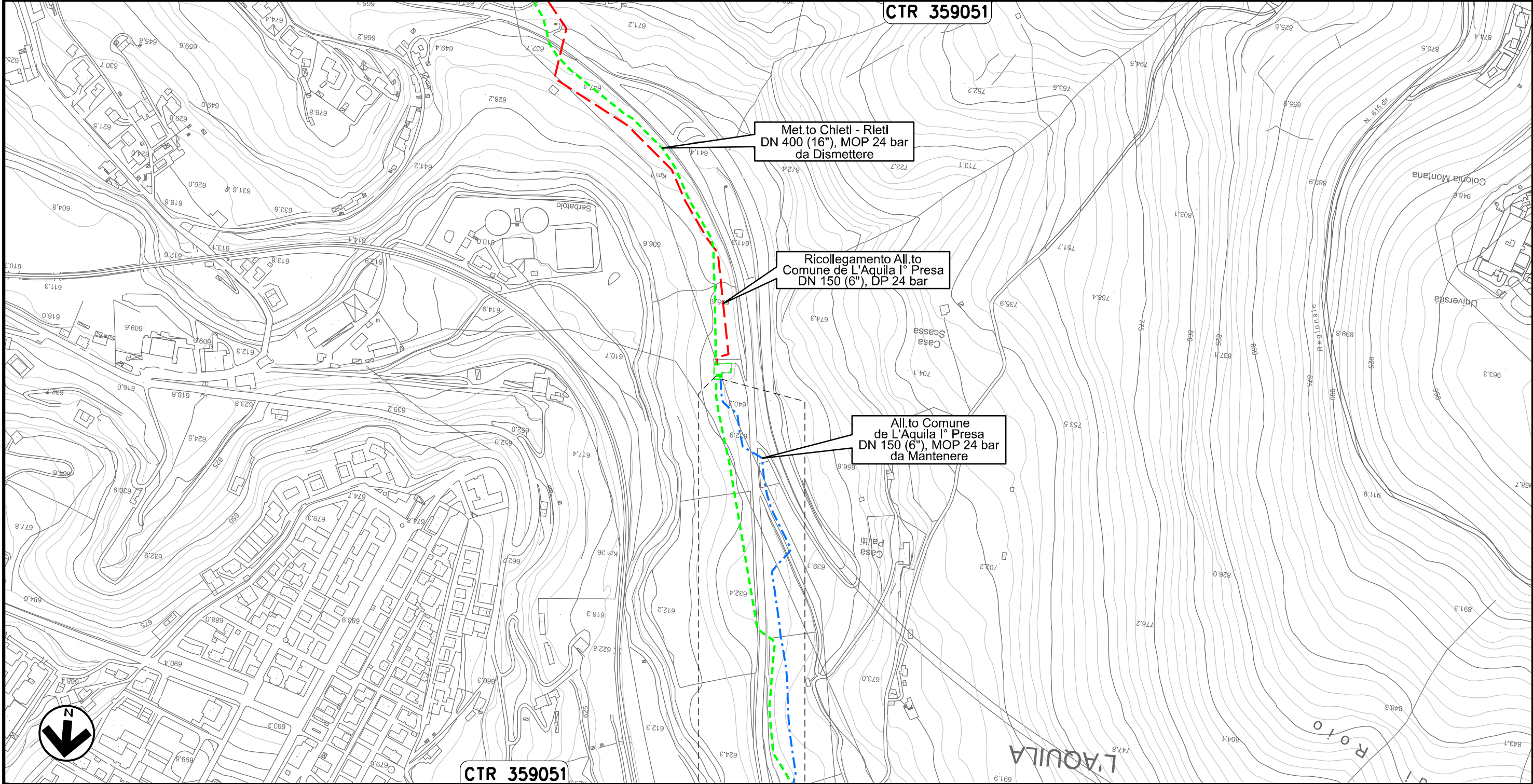
03	19.04.24	EMESSO PER INTEGRAZIONI TER	MARCHETTI	PEDINI	CAPRIOTTI		
02	30.09.22	EMISSIONE PER AGGIORNAMENTO TRACCIATO	AGUZZI	PEDINI	CAPRIOTTI		
INDICE	DATA	R E V I S I O N I			ELABORATO	VERIFICATO	APPROVATO

Foglio
18
di 34
Scala
1:5000



Dis. PG-CEPO-438
Comm. NR /19094

CTR 359051



Il presente disegno e' di proprieta' aziendale - La Societa' tutelera' i propri diritti a termine di legge.

CTR 359051

0+000 0+010

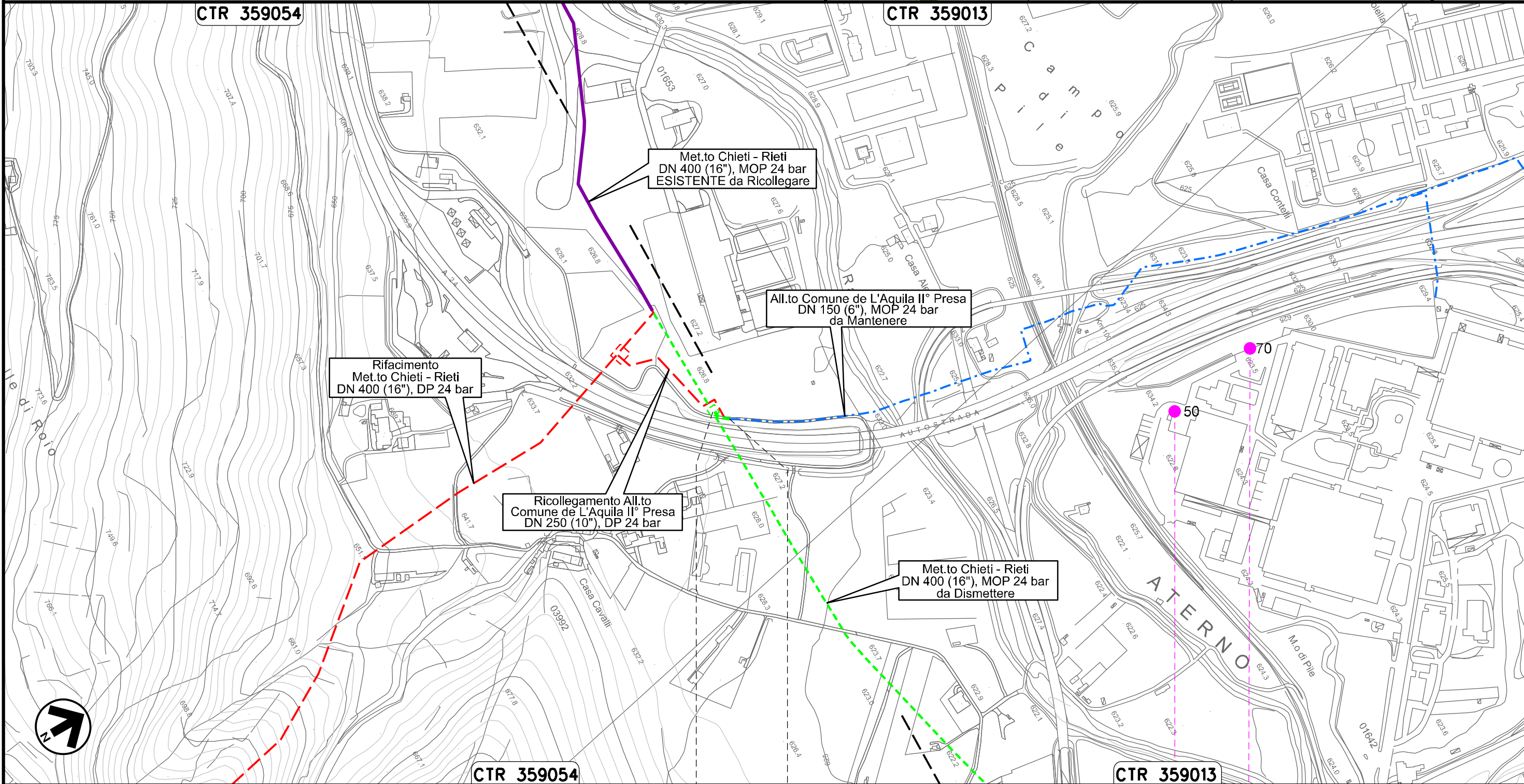
L'AQUILA
L'AQUILA

Allacciamento Comune De L'Aquila II' Presa
DN 150 (6"), MOP 24 bar

Rimozione Condotta Esistente
CARTA DEI POZZI E DELLE SORGENTI

03	19.04.24	EMESSO PER INTEGRAZIONI TER	MARCHETTI	PEDINI	CAPRIOTTI
02	30.09.22	EMISSIONE PER AGGIORNAMENTO TRACCIATO	AGUZZI	PEDINI	CAPRIOTTI
INDICE	DATA	R E V I S I O N I	ELABORATO	VERIFICATO	APPROVATO
			Dis. PG-CEPO-438		
			Comm. NR /19094		

Foglio
19
di 34
Scala
1:10000



Il presente disegno e' di proprieta' aziendale - La Societa' tutelera' i propri diritti a termine di legge.



0+000 0+026

L'AQUILA
L'AQUILA

Pozzo 39 Pozzo 41

Allacciamento Cementificio Sacchi
DN 250 (10") e DN 100 (4"), MOP 24 bar

Rimozione Condotta Esistente
CARTA DEI POZZI E DELLE SORGENTI

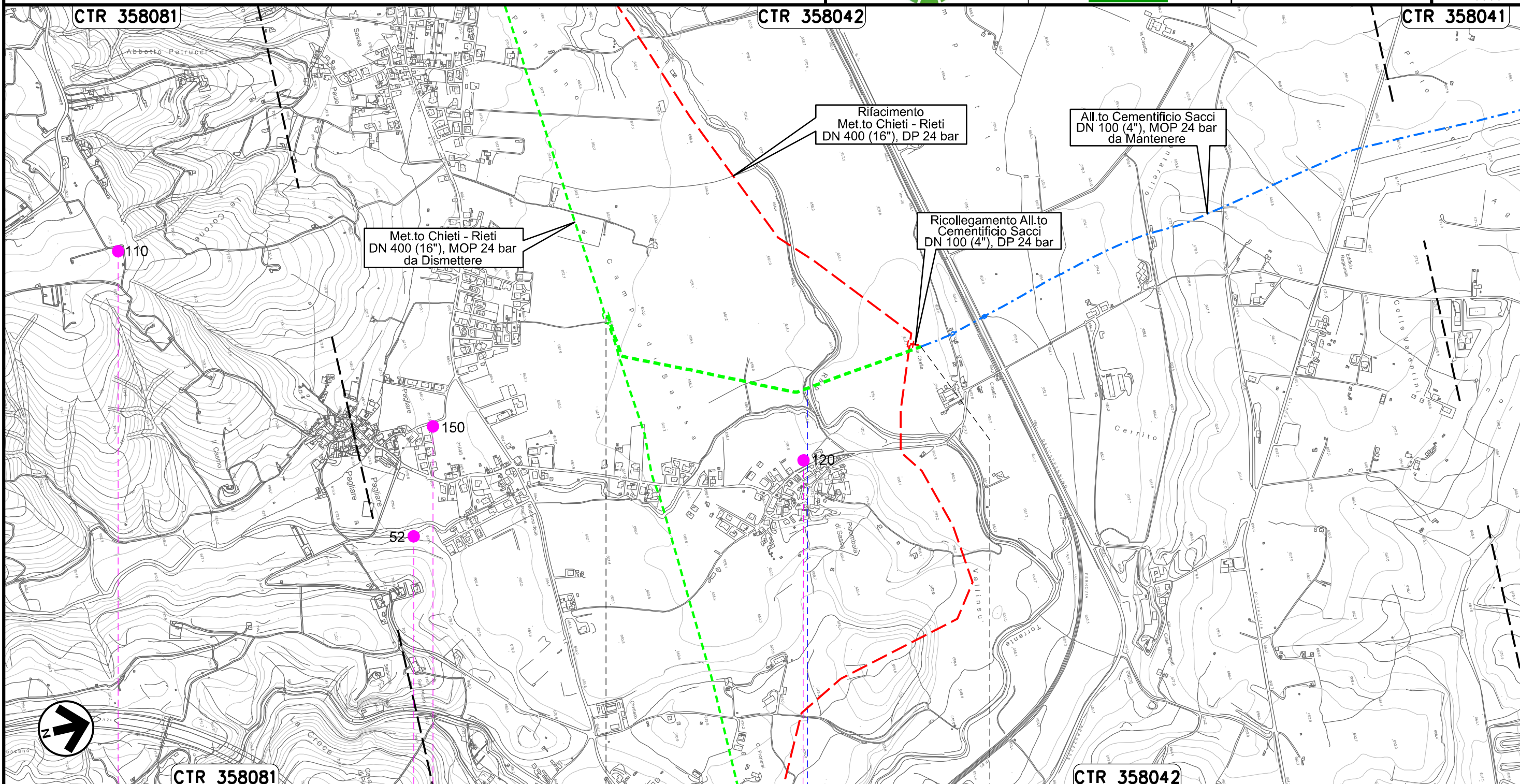
03	19.04.24	EMESSO PER INTEGRAZIONI TER	MARCHETTI	PEDINI	CAPRIOTTI	
02	30.09.22	EMISSIONE PER AGGIORNAMENTO TRACCIATO	AGUZZI	PEDINI	CAPRIOTTI	
INDICE	DATA	R E V I S I O N I		ELABORATO	VERIFICATO	APPROVATO

Foglio
20
di 34
Scala
1:10000



Dis. PG-CEPO-438

Comm. NR /19094



0+000

0+907

L'AQUILA
L'AQUILA

● Torrente Raio

Pozzo 31

Pozzo 35

Pozzo 36

Pozzo 44

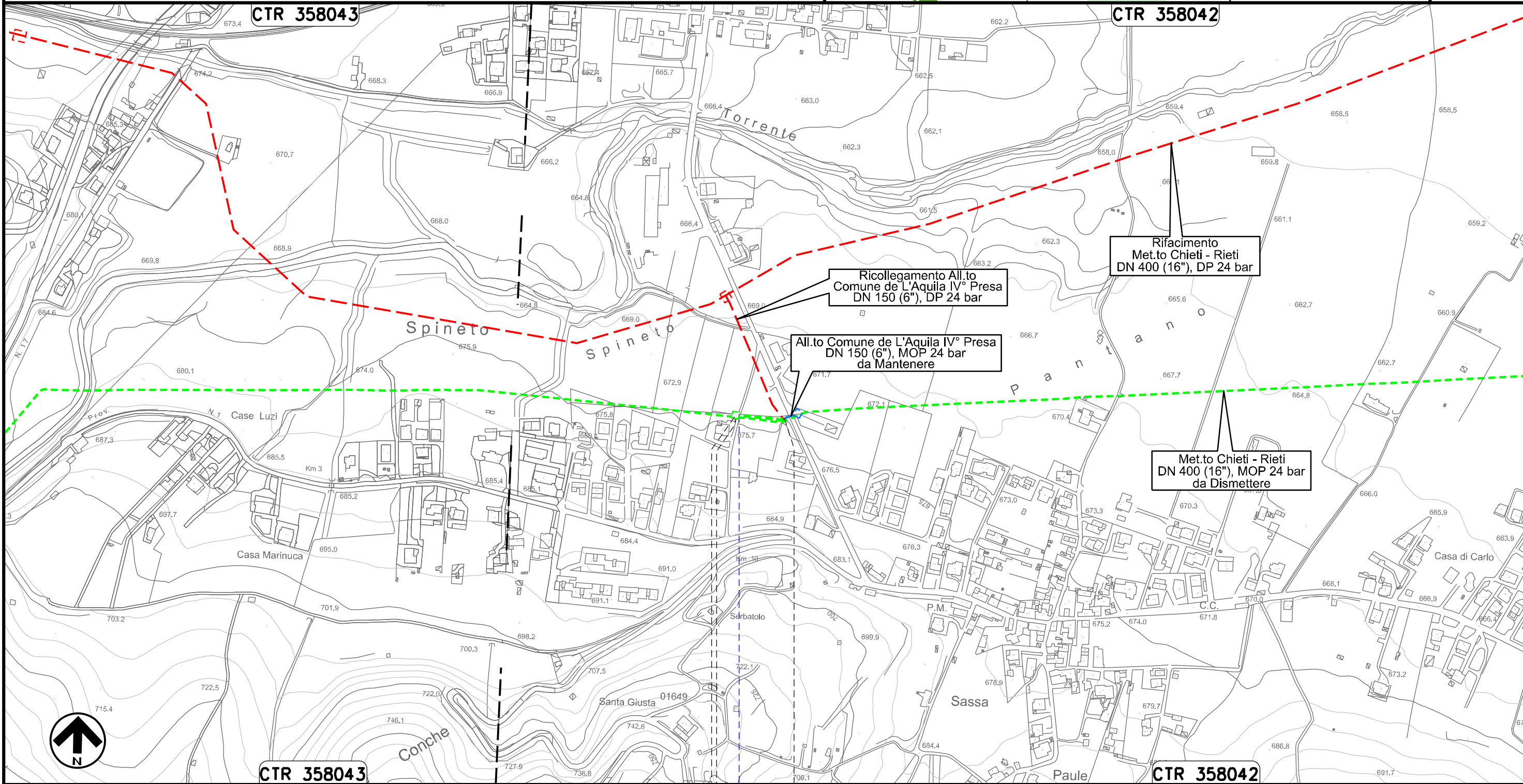
Il presente disegno e' di proprieta' aziendale - La Societa' tutelera' i propri diritti a termine di legge.

Allacciamento Comune De L'Aquila IV' Presa
DN 150 (6"), MOP 24 bar

Rimozione Condotta Esistente
CARTA DEI POZZIE E DELLE SORGENTI

03	19.04.24	EMESSO PER INTEGRAZIONI TER	MARCHETTI	PEDINI	CAPRIOTTI
02	30.09.22	EMISSIONE PER AGGIORNAMENTO TRACCIATO	AGUZZI	PEDINI	CAPRIOTTI
INDICE	DATA	R E V I S I O N I	ELABORATO	VERIFICATO	APPROVATO
			Dis. PG-CEPO-438		
			Comm. NR /19094		

Foglio
21
di 34
Scala
1:5000



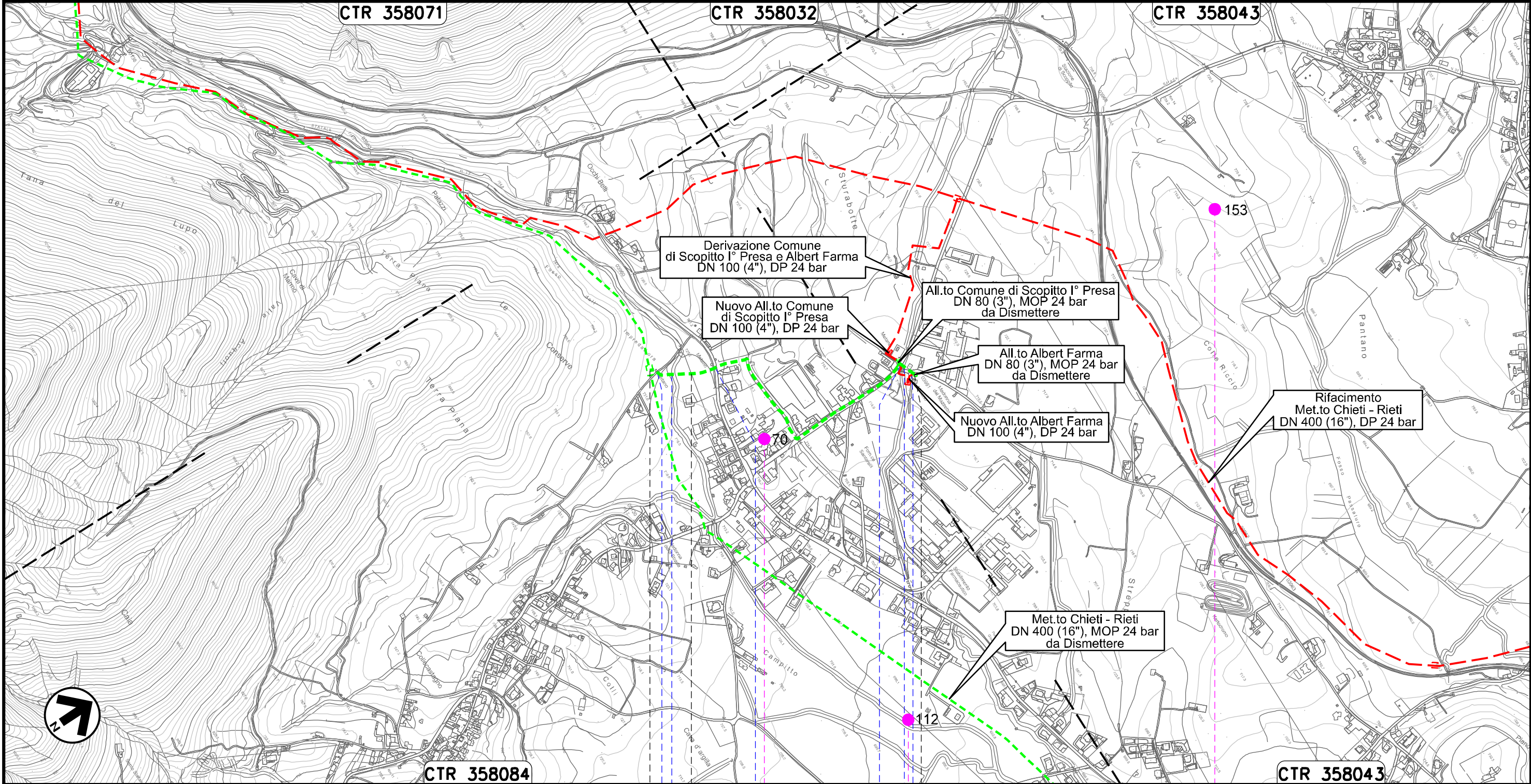
Il presente disegno e' di proprieta' aziendale - La Societa' tutelera' i propri diritti a termine di legge.

Allacciamento Societa' AMA
DN 80 (3"), MOP 24 bar

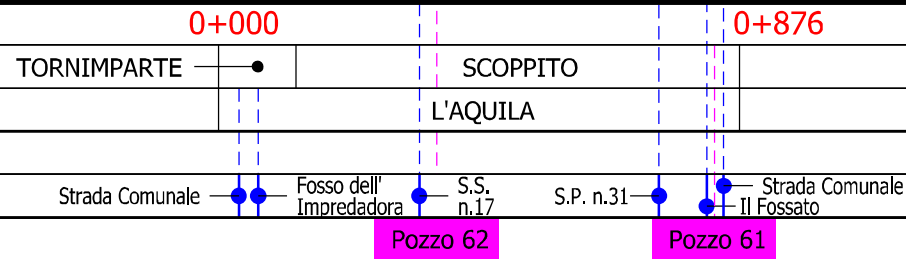
Rimozione Condotta Esistente
CARTA DEI POZZI E DELLE SORGENTI

03	19.04.24	EMESSO PER INTEGRAZIONI TER	MARCHETTI	PEDINI	CAPRIOTTI		
02	30.09.22	EMISSIONE PER AGGIORNAMENTO TRACCIATO	AGUZZI	PEDINI	CAPRIOTTI		
INDICE	DATA	R E V I S I O N I			ELABORATO	VERIFICATO	APPROVATO
			Dis. PG-CEPO-438				
			Comm. NR /19094				

Foglio
22
di 34
Scala
1:10000



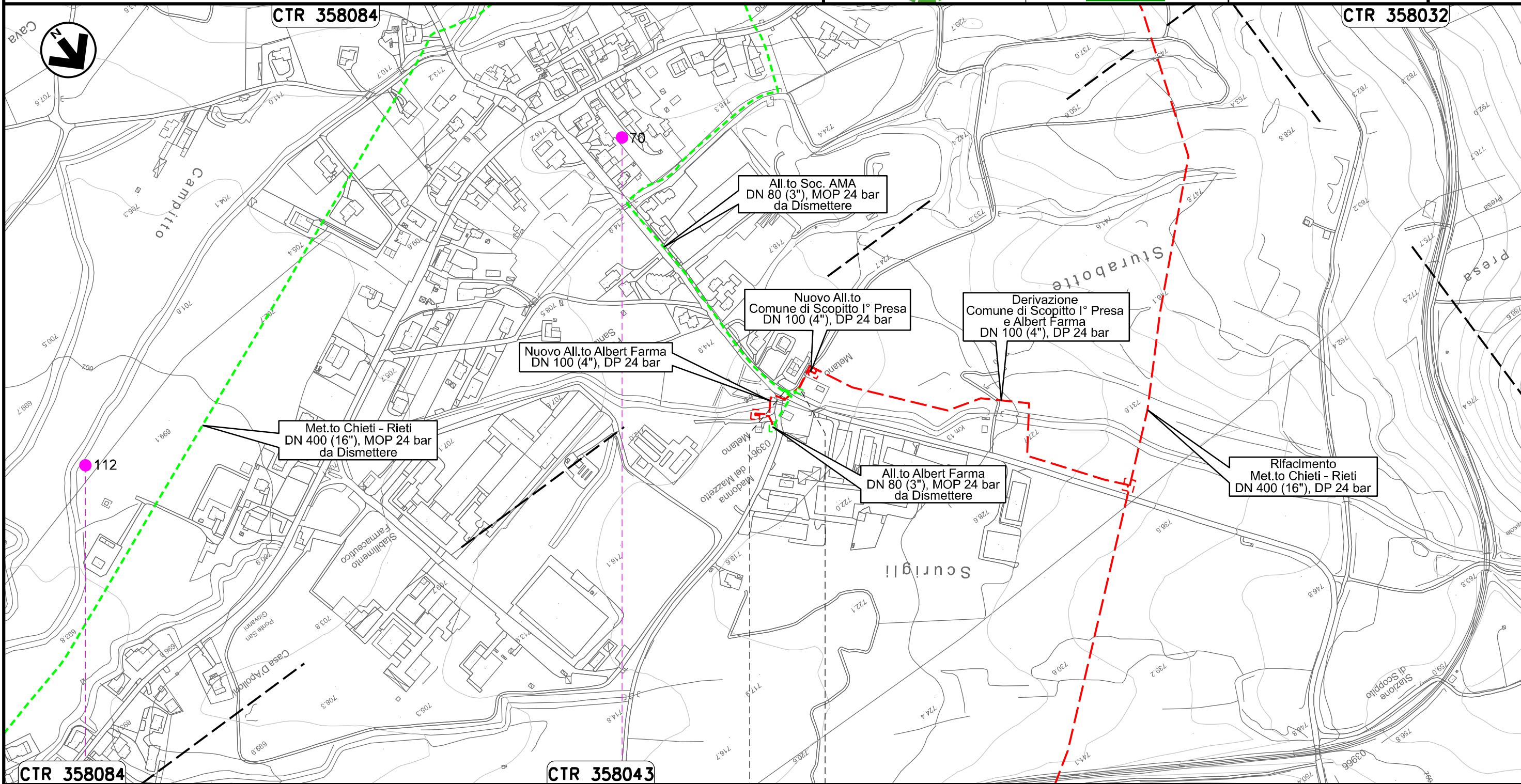
Il presente disegno e' di proprieta' aziendale - La Societa' tutelera' i propri diritti a termine di legge.



Allacciamento Comune di Scoppito I° Presa
DN 80 (3"), MOP 24 bar

Rimozione Condotta Esistente
CARTA DEI POZZI E DELLE SORGENTI

03	19.04.24	EMESSO PER INTEGRAZIONI TER	MARCHETTI	PEDINI	CAPRIOTTI	Foglio 23 di 34 Scala 1:5000
02	30.09.22	EMISSIONE PER AGGIORNAMENTO TRACCIATO	AGUZZI	PEDINI	CAPRIOTTI	
INDICE	DATA	R E V I S I O N I	ELABORATO	VERIFICATO	APPROVATO	
			Dis. PG-CEPO-438			
			Comm. NR /19094			



Il presente disegno e' di proprieta' aziendale - La Societa' tutelera' i propri diritti a termine di legge.

0+000 0+024

SCOPPITO
L'AQUILA

PIDA n. 4104208/1
km 0+024

Pozzo 61

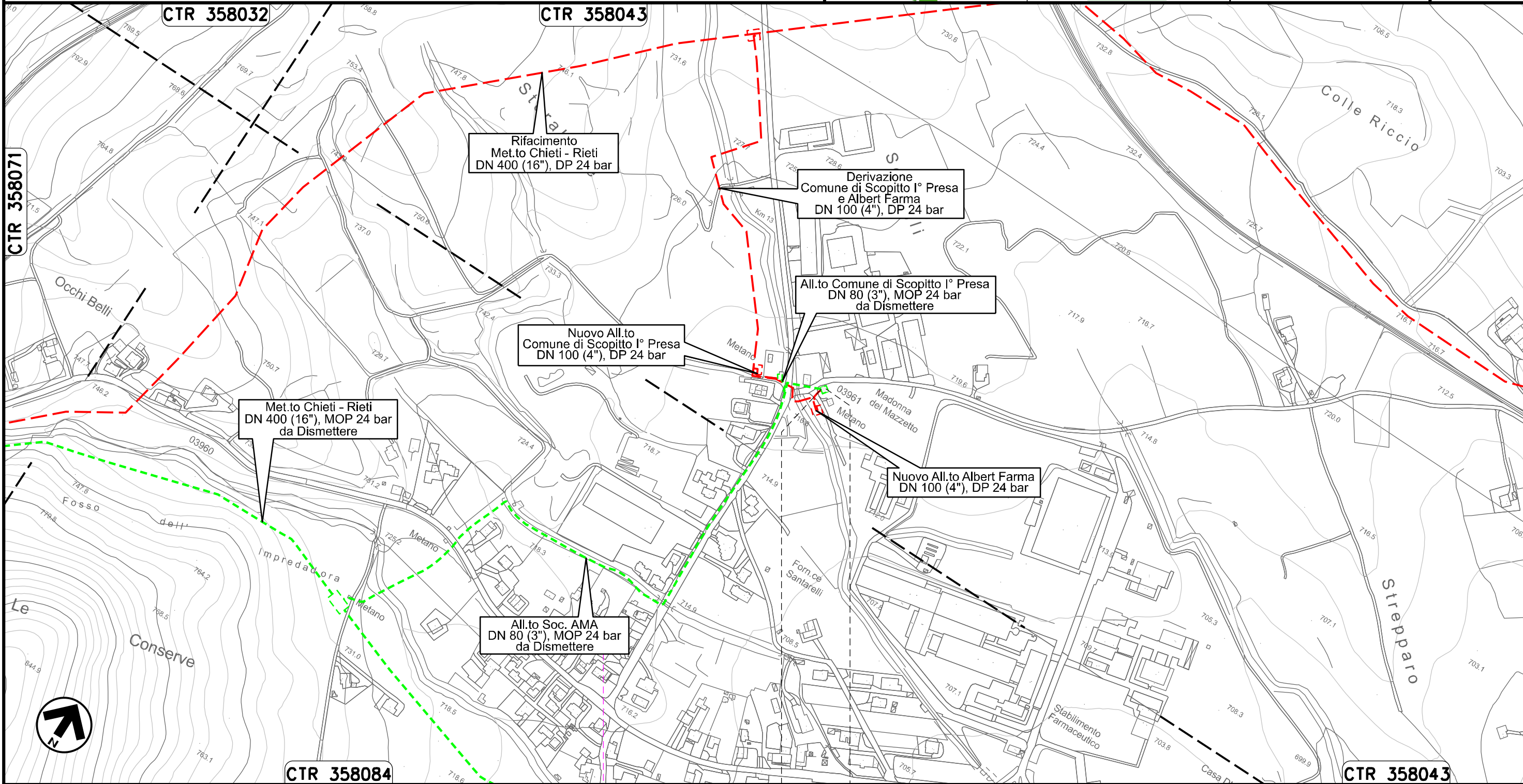
Pozzo 62

Allacciamento Albert Farma
DN 80 (3"), MOP 24 bar

Rimozione Condotta Esistente
CARTA DEI POZZI E DELLE SORGENTI

03	19.04.24	EMESSO PER INTEGRAZIONI TER	MARCHETTI	PEDINI	CAPRIOTTI
02	30.09.22	EMISSIONE PER AGGIORNAMENTO TRACCIATO	AGUZZI	PEDINI	CAPRIOTTI
INDICE	DATA	R E V I S I O N I	ELABORATO	VERIFICATO	APPROVATO
			Dis. PG-CEPO-438		
			Comm. NR /19094		

Foglio
24
di 34
Scala
1:5000



Il presente disegno e' di proprieta' aziendale - La Societa' tutelera' i propri diritti a termine di legge.



0+000 0+006

SCOPPITO
L'AQUILA

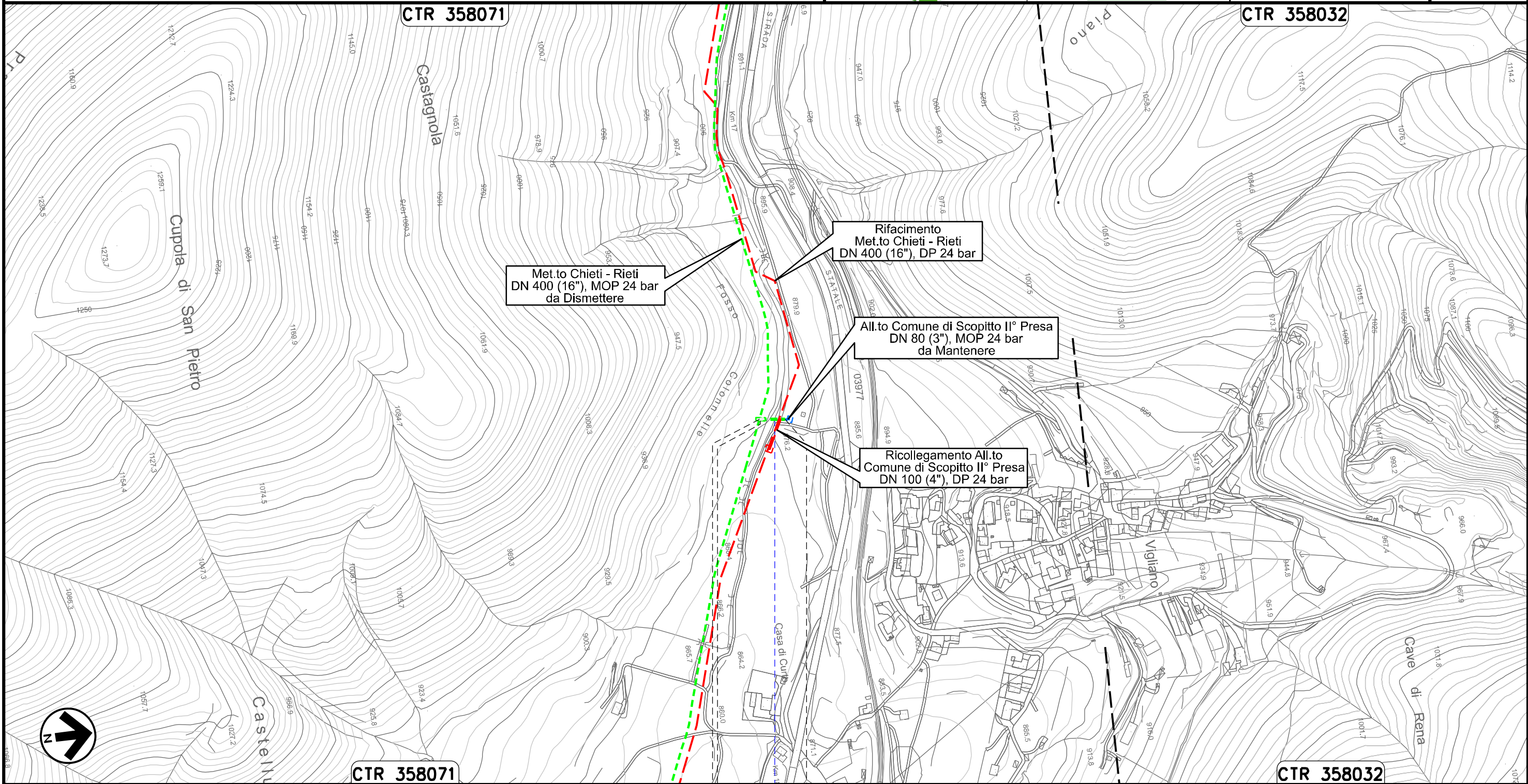
PIDA n. 4103695/1
km 0+006

Pozzo 62

Allacciamento Comune di Scoppito II° Presa
DN 80 (3"), MOP 24 bar

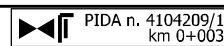
Rimozione Condotta Esistente
CARTA DEI POZZI E DELLE SORGENTI

03	19.04.24	EMESSO PER INTEGRAZIONI TER	MARCHETTI	PEDINI	CAPRIOTTI
02	30.09.22	EMISSIONE PER AGGIORNAMENTO TRACCIATO	AGUZZI	PEDINI	CAPRIOTTI
INDICE	DATA	R E V I S I O N I			
		ELABORATO	VERIFICATO	APPROVATO	
			Dis. PG-CEPO-438		Foglio 25 di 34
			Comm. NR /19094		Scala 1:5000



0+000 0+033

SCOPPITO
L'AQUILA



Fosso Colonnelle

Il presente disegno e' di proprieta' aziendale - La Societa' tutelera i propri diritti a termine di legge.

Allacciamento Comune di Scoppito III' Presa
DN 80 (3"), MOP 24 bar

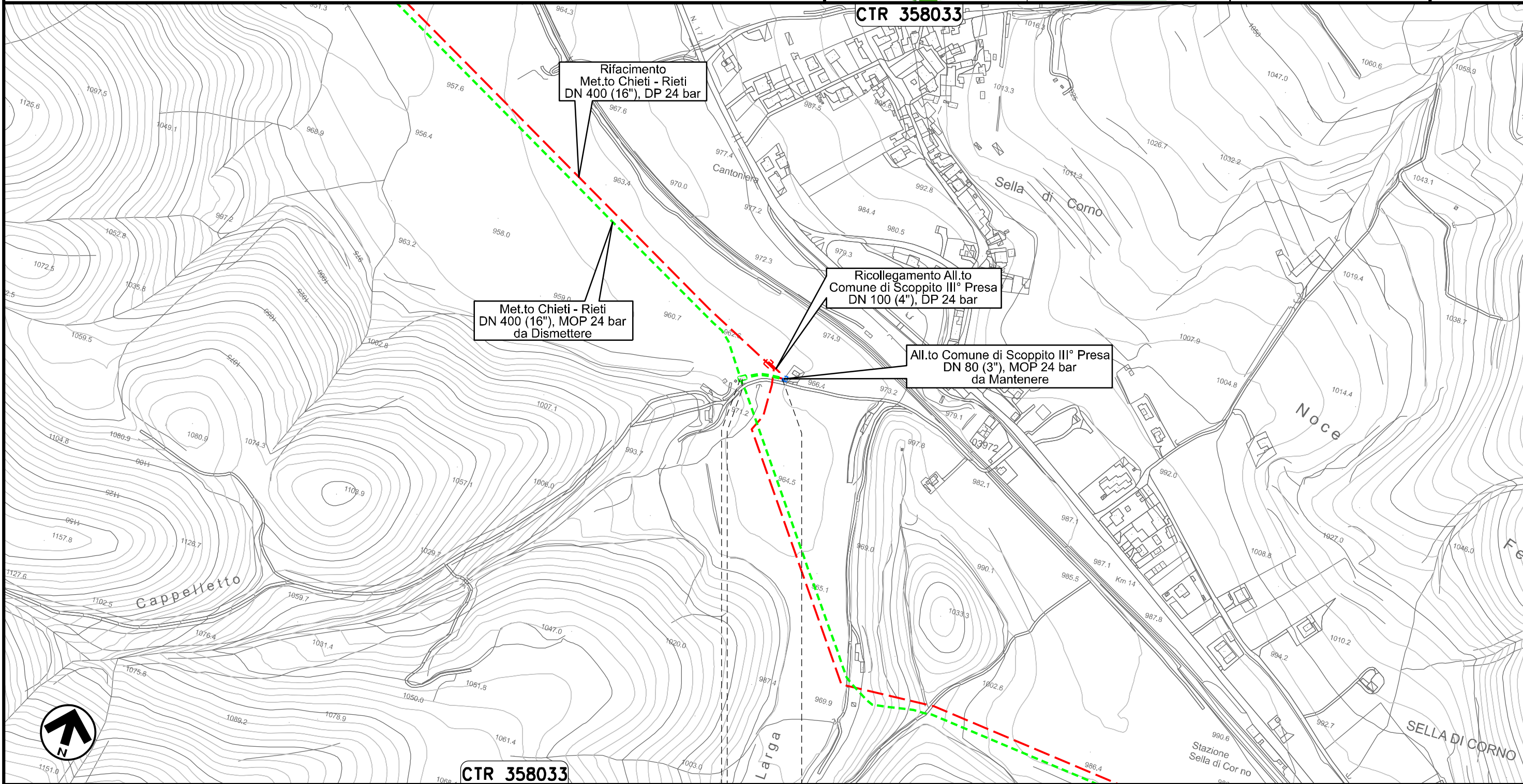
Rimozione Condotta Esistente
CARTA DEI POZZIE E DELLE SORGENTI

03	19.04.24	EMESSO PER INTEGRAZIONI TER	MARCHETTI	PEDINI	CAPRIOTTI
02	30.09.22	EMISSIONE PER AGGIORNAMENTO TRACCIATO	AGUZZI	PEDINI	CAPRIOTTI
INDICE	DATA	R E V I S I O N I	ELABORATO	VERIFICATO	APPROVATO
			Dis. PG-CEPO-438		
			Comm. NR /19094		

Foglio
26
di 34
Scala
1:5000



CTR 358033



Rifacimento
Met.to Chieti - Rieti
DN 400 (16"), DP 24 bar

Met.to Chieti - Rieti
DN 400 (16"), MOP 24 bar
da Dismettere

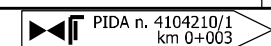
Ricollegamento All.to
Comune di Scoppito III° Presa
DN 100 (4"), DP 24 bar

All.to Comune di Scoppito III° Presa
DN 80 (3"), MOP 24 bar
da Mantenere

Il presente disegno e' di proprieta' aziendale - La Societa' tutelera' i propri diritti a termine di legge.

0+000 0+054

SCOPPITO
L'AQUILA



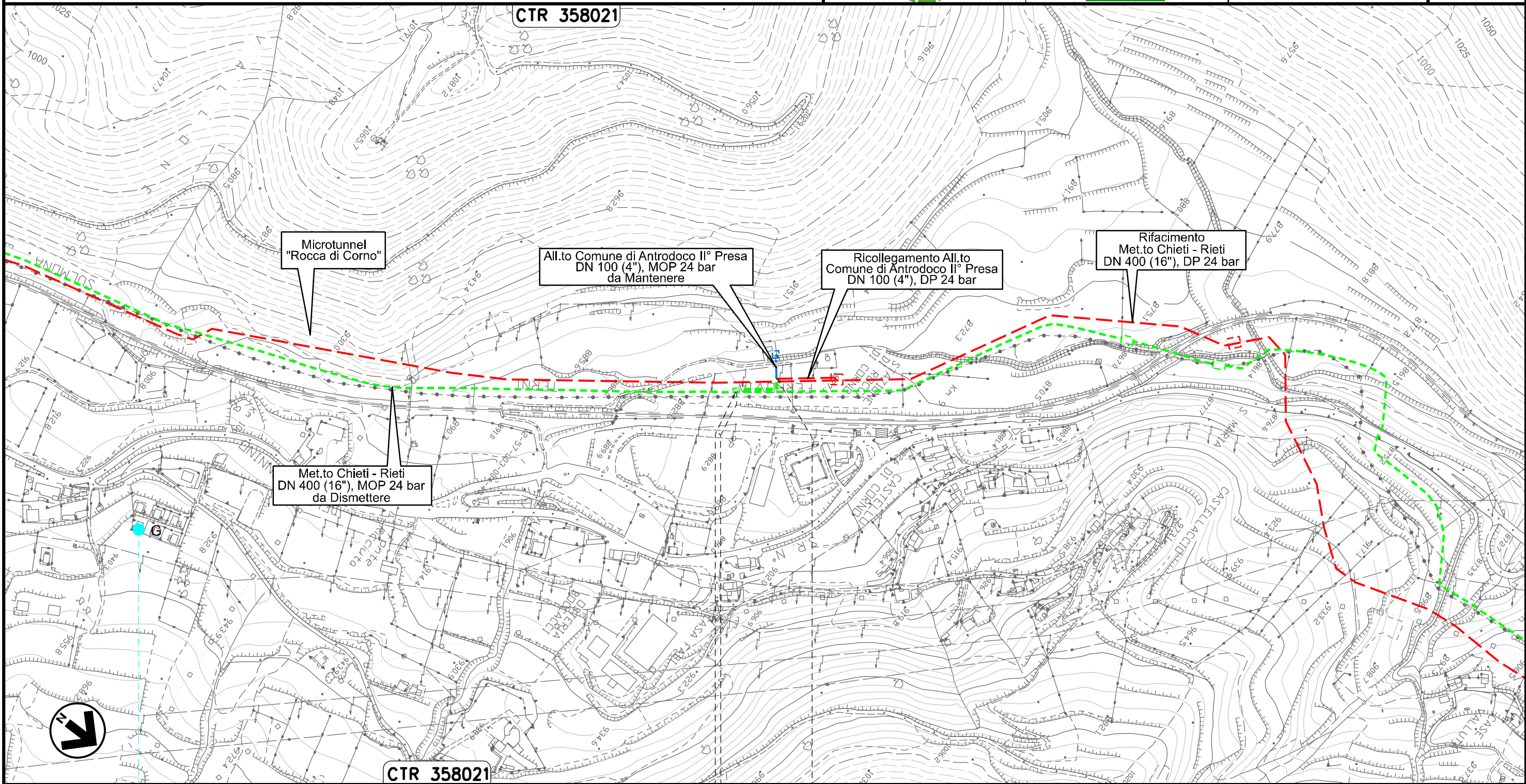
Allacciamento Comune di Antrodoco II' Presa
DN 100 (4"), MOP 24 bar

Rimozione Condotta Esistente
CARTA DEI POZZI E DELLE SORGENTI

03	19.04.24	EMESSO PER INTEGRAZIONI TER	MARCHETTI	PEDINI	CAPRIOTTI
02	30.09.22	EMISSIONE PER AGGIORNAMENTO TRACCIATO	AGUZZI	PEDINI	CAPRIOTTI
INDICE	DATA	R E V I S I O N I			ELABORATO
			VERIFICATO	APPROVATO	
			Dis. PG-CEPO-438		Foglio 27 di 34
			Comm. NR /19094		Scala 1:5000



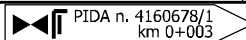
CTR 358021



CTR 358021

0+000 0+071

ANTRODOCO
RIETI



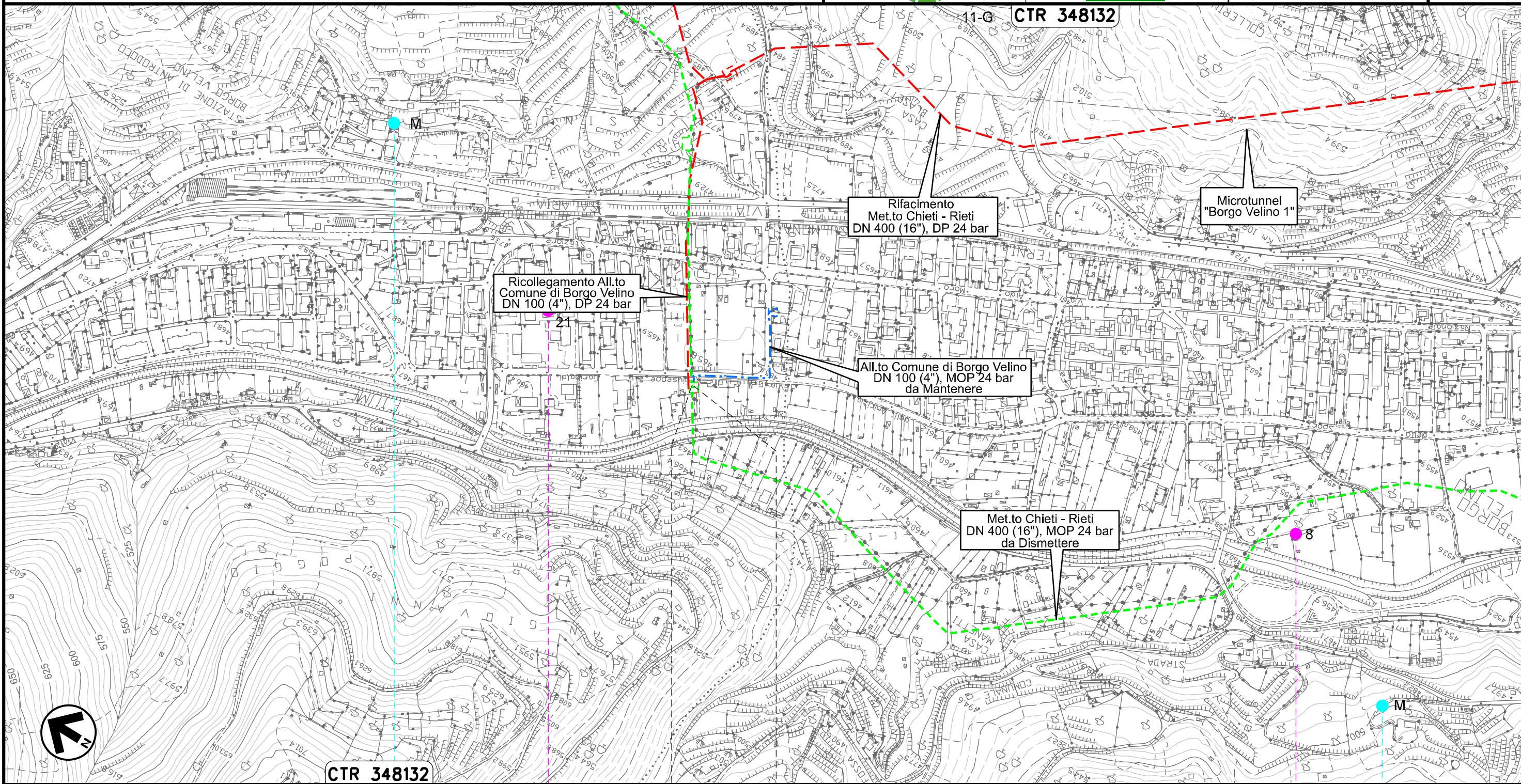
Sorgente 6

Il presente disegno e' di proprieta' aziendale - La Societa' tutelera' i propri diritti a termine di legge.

Allacciamento Comune di Borgo Velino
DN 100 (4"), MOP 24 bar

Rimozione Condotta Esistente
CARTA DEI POZZI E DELLE SORGENTI

03	19.04.24	EMESSO PER INTEGRAZIONI TER	MARCHETTI	PEDINI	CAPRIOTTI	Foglio 28 di 34 Scala 1:5000	
02	30.09.22	EMISSIONE PER AGGIORNAMENTO TRACCIATO	AGUZZI	PEDINI	CAPRIOTTI		
INDICE	DATA	R E V I S I O N I			ELABORATO	VERIFICATO	APPROVATO
 			Dis. PG-CEPO-438				
			Comm. NR /19094				



Il presente disegno e' di proprieta' aziendale - La Societa' tutelera' i propri diritti a termine di legge.

CTR 348132

0+000 0+003

BORGO VELINO
RIETI

Sorgente 3

Pozzo 1

Pozzo 2

Sorgente 8

Allacciamento Comune di Castel S. Angelo
Rimozione Impianto P.I.D.I 45430/28.1

Rimozione Condotta Esistente
CARTA DEI POZZI E DELLE SORGENTI

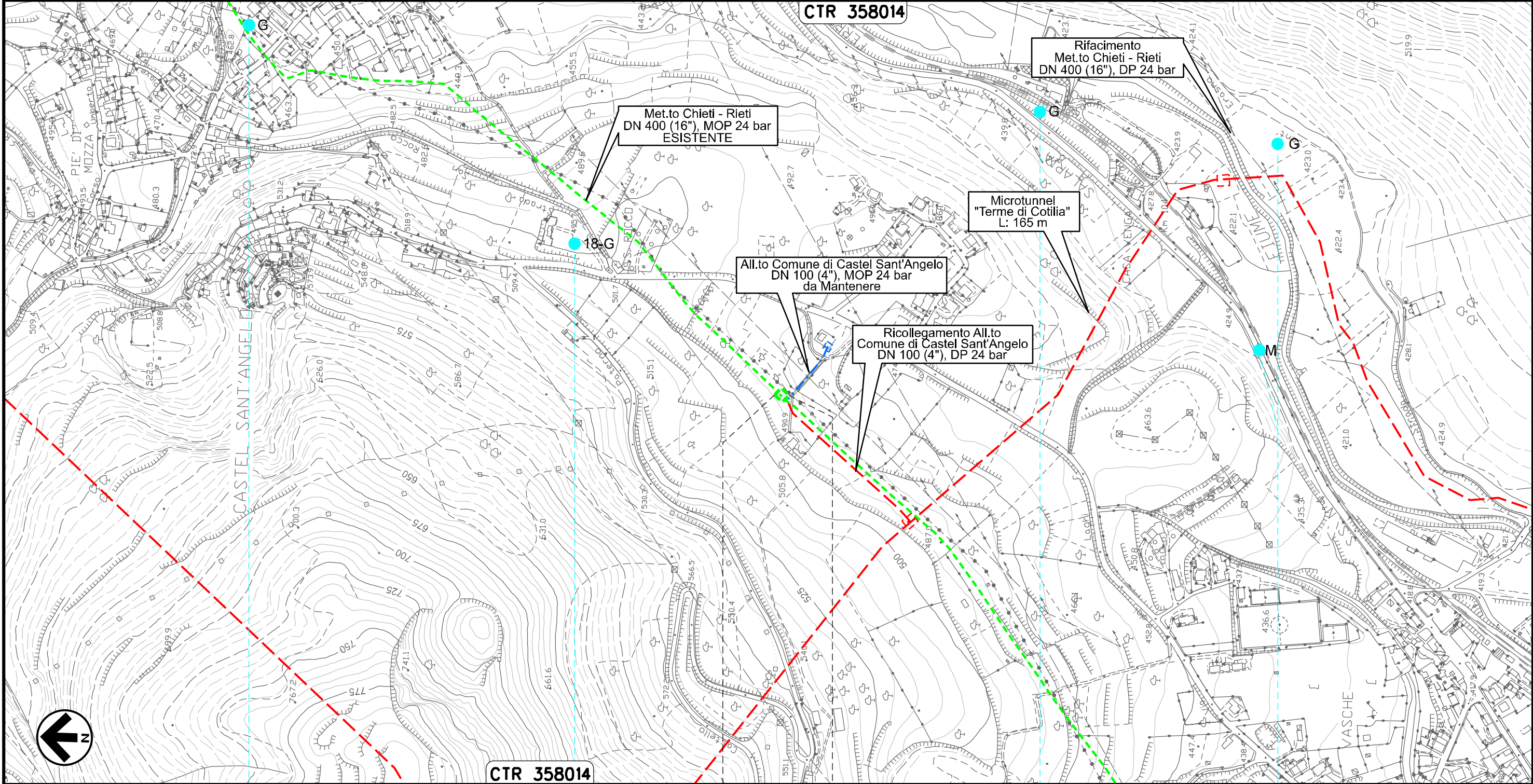
03	19.04.24	EMESSO PER INTEGRAZIONI TER	MARCHETTI	PEDINI	CAPRIOTTI
02	30.09.22	EMISSIONE PER AGGIORNAMENTO TRACCIATO	AGUZZI	PEDINI	CAPRIOTTI
INDICE	DATA	R E V I S I O N I			
		ELABORATO	VERIFICATO	APPROVATO	

Foglio
29
di 34
Scala
1:5000



Dis. PG-CEPO-438
Comm. NR /19094

CTR 358014



CTR 358014

0+000 0+003

CASTEL
SANT'ANGELO
RIETI

Sorgente 17

Sorgente 18

Sorgente 25

Sorgente 33-34

Il presente disegno e' di proprieta' aziendale - La Societa' tutelera' i propri diritti a termine di legge.

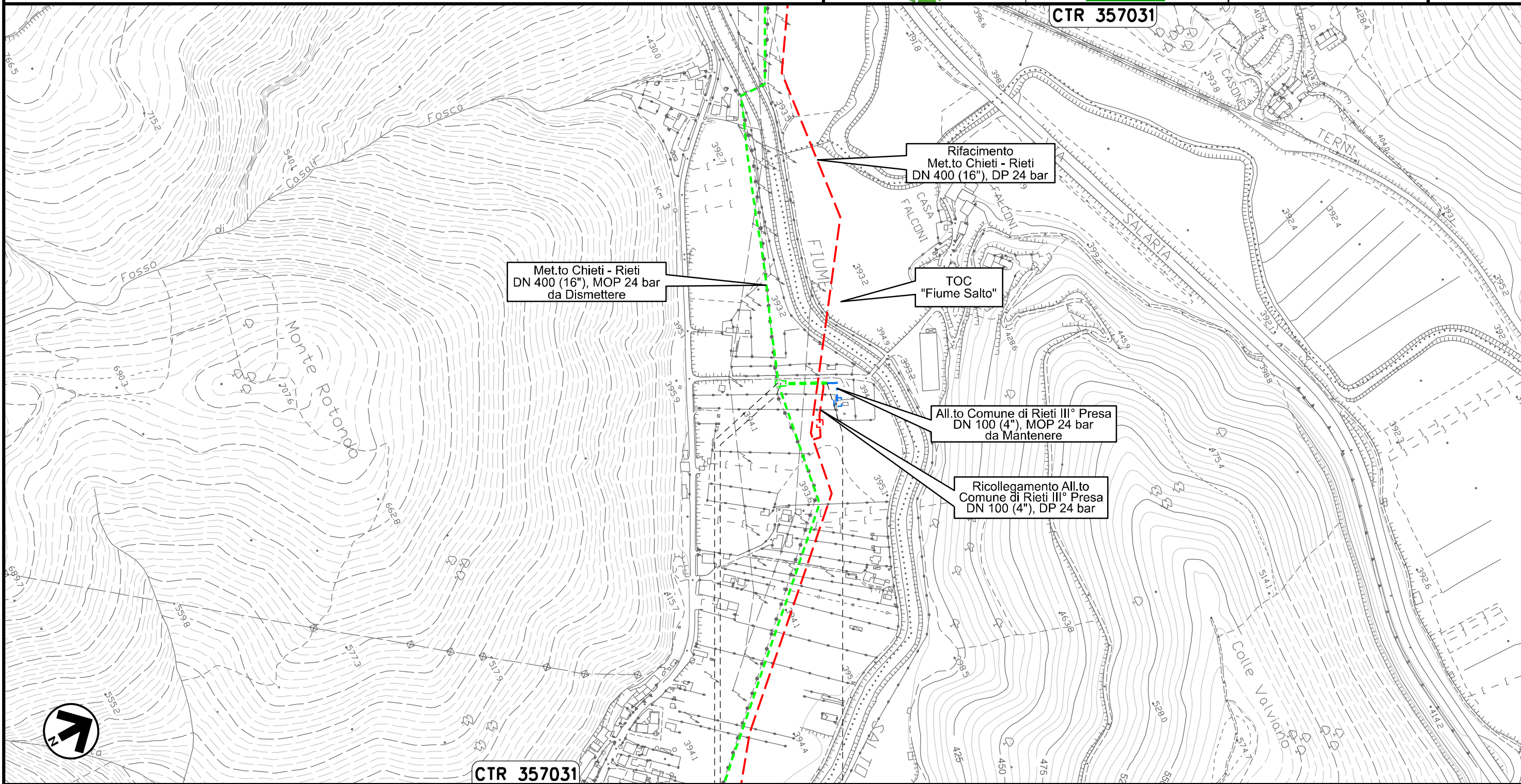
Allacciamento Comune di Rieti III' Presa
DN 100 (4"), MOP 24 bar

Rimozione Condotta Esistente
CARTA DEI POZZI E DELLE SORGENTI

03	19.04.24	EMESSO PER INTEGRAZIONI TER	MARCHETTI	PEDINI	CAPRIOTTI	Foglio 30 di 34 Scala 1:5000
02	30.09.22	EMISSIONE PER AGGIORNAMENTO TRACCIATO	AGUZZI	PEDINI	CAPRIOTTI	
INDICE	DATA	R E V I S I O N I	ELABORATO	VERIFICATO	APPROVATO	
			Dis. PG-CEPO-438			
			Comm. NR /19094			



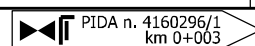
CTR 357031



CTR 357031

0+000 0+064

RIETI
RIETI



Il presente disegno e' di proprieta' aziendale - La Societa' tutelera' i propri diritti a termine di legge.



Potenziamento Der. per Vazia
DN 200 (8"), MOP 24 bar

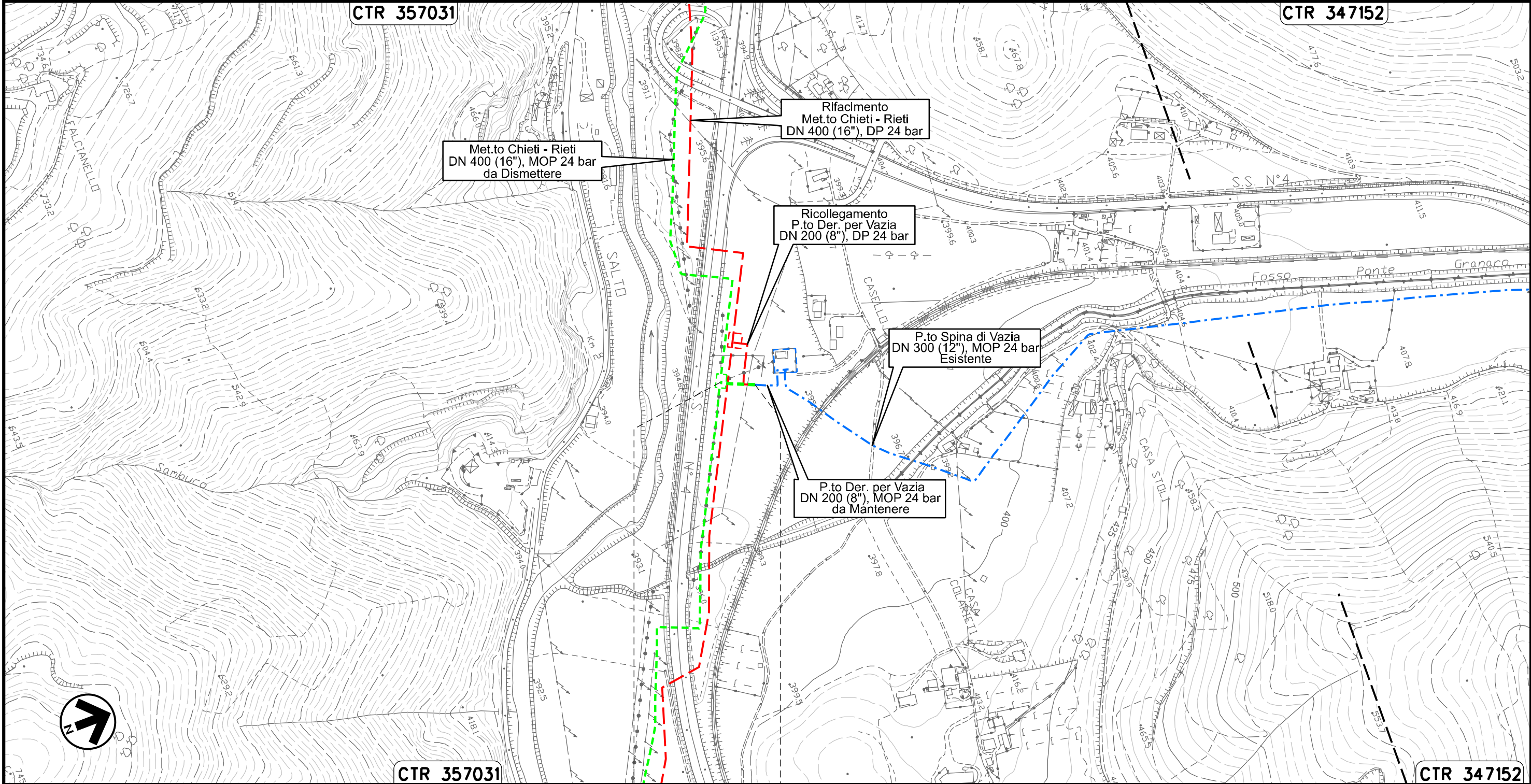
Rimozione Condotta Esistente
CARTA DEI POZZI E DELLE SORGENTI

03	19.04.24	EMESSO PER INTEGRAZIONI TER	MARCHETTI	PEDINI	CAPRIOTTI
02	30.09.22	EMISSIONE PER AGGIORNAMENTO TRACCIATO	AGUZZI	PEDINI	CAPRIOTTI
INDICE	DATA	R E V I S I O N I		ELABORATO	VERIFICATO
			Dis. PG-CEPO-438		Foglio 31 di 34
			Comm. NR /19094		Scala 1:5000



CTR 357031

CTR 347152



CTR 357031

CTR 347152

0+000 0+045

RIETI
RIETI

Il presente disegno e' di proprieta' aziendale - La Societa' tutelera' i propri diritti a termine di legge.

MET.TO RIETI - ROMA
DN 300 (12"), MOP 24 bar

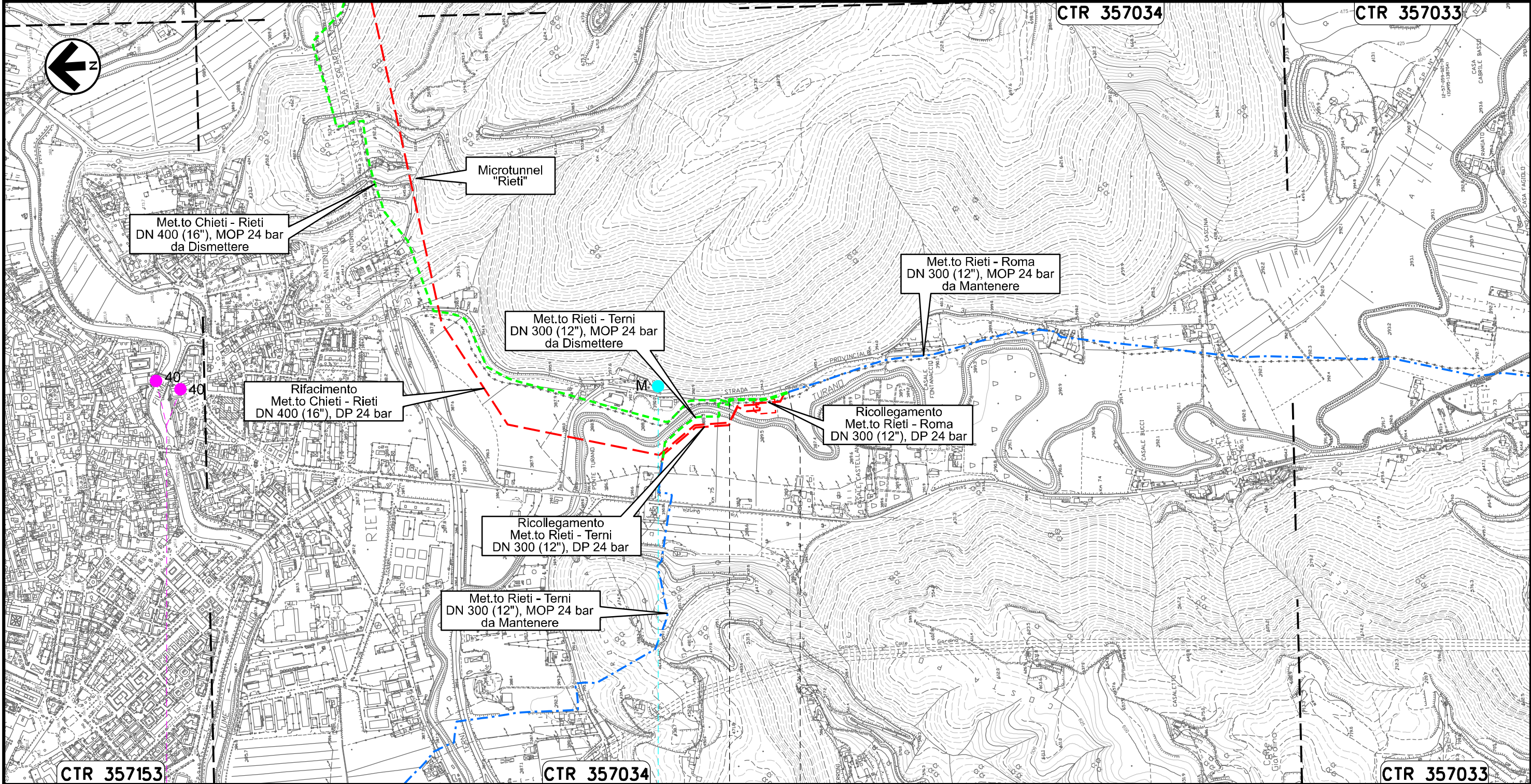
Rimozione Condotta Esistente
CARTA DEI POZZI E DELLE SORGENTI

03	19.04.24	EMESSO PER INTEGRAZIONI TER	MARCHETTI	PEDINI	CAPRIOTTI	Foglio 32 di 34 Scala 1:10000
02	30.09.22	EMISSIONE PER AGGIORNAMENTO TRACCIATO	AGUZZI	PEDINI	CAPRIOTTI	
INDICE	DATA	R E V I S I O N I	ELABORATO	VERIFICATO	APPROVATO	
			Dis. PG-CEPO-438			
			Comm. NR /19094			



CTR 357034

CTR 357033



Il presente disegno e' di proprieta' aziendale - La Societa' tutelera' i propri diritti a termine di legge.

CTR 357153

CTR 357034

CTR 357033

0+000 0+161

RIETI
RIETI

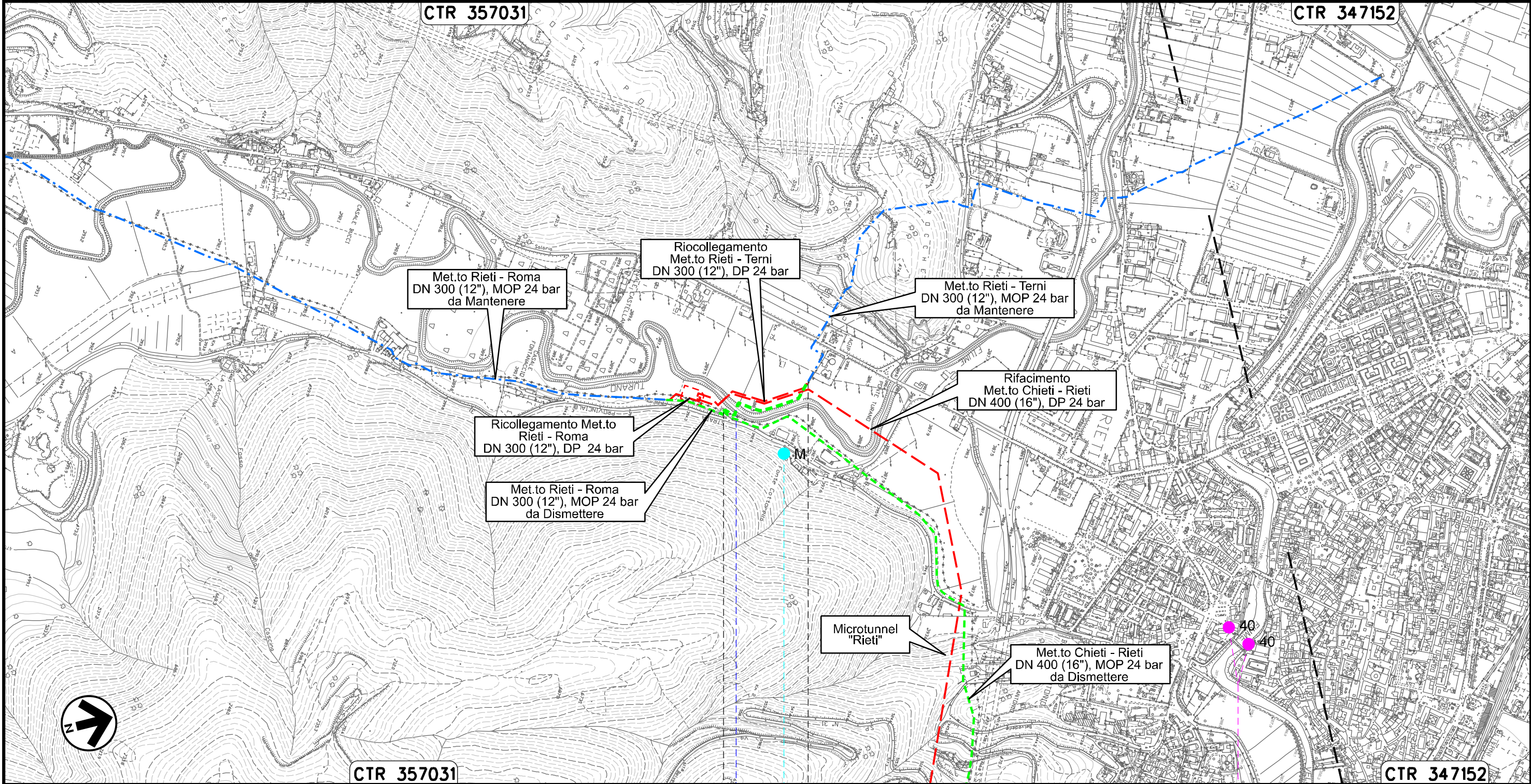
Pozzo 58-57

Sorgente 55

MET.TO RIETI - TERNI
DN 300 (12"), MOP 24 bar

Rimozione Condotta Esistente
CARTA DEI POZZI E DELLE SORGENTI

03	19.04.24	EMESSO PER INTEGRAZIONI TER	MARCHETTI	PEDINI	CAPRIOTTI
02	30.09.22	EMISSIONE PER AGGIORNAMENTO TRACCIATO	AGUZZI	PEDINI	CAPRIOTTI
INDICE	DATA	R E V I S I O N I			ELABORATO
			VERIFICATO	APPROVATO	
Dis. PG-CEPO-438			Foglio 33 di 34		
Comm. NR /19094			Scala 1:10000		



Il presente disegno e' di proprieta' aziendale - La Societa' tutelera' i propri diritti a termine di legge.

OPERE CONNESSE
su METANODOTTO CHIETI – RIETI
DN 400 (16”), MOP 24 bar

Rimozione Condotta Esistente
CARTA DEI POZZI E DELLE SORGENTI

03	19.04.24	EMESSO PER INTEGRAZIONI TER	MARCHETTI	PEDINI	CAPRIOTTI
02	30.09.22	EMISSIONE PER AGGIORNAMENTO TRACCIATO	AGUZZI	PEDINI	CAPRIOTTI
INDICE	DATA	R E V I S I O N I	ELABORATO	VERIFICATO	APPROVATO
 			Dis. PG-CEPO-438		
			Comm. NR /19094		

Foglio
34
34
Scala 1:10000
1:5000

LEGENDA

SIMBOLOGIA CARTOGRAFICA

- | | | | |
|--|--|--|---|
| | Opere connesse da porre fuori esercizio e recuperare | | Impianti di opere connesse da porre fuori esercizio e recuperare |
| | Metanodotto da porre fuori esercizio e recuperare | | Impianti di linea da porre fuori esercizio e recuperare |
| | Metanodotto in progetto | | Impianti di linea in progetto |
| | Metanodotto in esercizio da ricollegare | | Impianti di linea in esercizio |
| | Metanodotti in esercizio | | Gallerie, Tunnel, Mini-Microtunnel, Raise Boring, T.O.C. e Direct Pipe. |
| | Altre condotte di terzi | | Limite sovrapposizione fogli |
| | Opere connesse in progetto | | |
| | Aree impianti stacco-terminale in progetto | | |
| | Aree impianti stacco-terminale esistenti | | |

SIMBOLOGIA MECCANICA

- Punto di intercettazione di linea (P.I.L.)
- Punto di intercettazione di derivazione importante (P.I.D.I.)
- Punto di intercettazione di derivazione semplice con stacco da P.I.L. (P.I.D.S.)
- Punto di intercettazione e derivazione semplice con stacco da Linea (P.I.D.S.)
- Punto di intercettazione con discaggio di allacciamento (P.I.D.A.)
- Punto predisposto per il discaggio di allacciamento (P.P.D.A.)
- Punto di sezionamento elettrico terminale (P.S.E.T.)
- Stazione predisposta per lancio e ricevimento PIG
- Impianto di riduzione/egolazione della pressione

LEGENDA TEMATICA

PUNTI D'ACQUA

- Profondita' massima Pozzo Rilevato
- Tipo G: Generica M: Minerale Sorgente

Il presente disegno e' di proprieta' aziendale - La Societa' tutelera' i propri diritti a termine di legge.

Progressiva chilometrica	N.
Comuni	
Province	
Impianti	
Attraversamenti	
Punti d'acqua	Sorgente n Pozzo n
Tratti Esistenti da Ricollegare e Posa Polifora	TrattoX: xxx mt