



COROGRAFIA Scala 1:500.000

Dott. ALESSANDRO ALLEGRUCCI

 n. 561 ALBO

 MARCHE

Dott. Ing. PAOLO ZANNIER



 n. 561 ALBO

 MARCHE

INDICE	DATA	REVISIONI	ELABORATO	VERIFICATO	APPROVATO
01	31.05.24	EMISSIONE PER INTEGRAZIONI TER	DEL VECCHIO	CECCONI	CAPRIOTTI
00	31.01.20	EMISSIONE	DEL VECCHIO	CECCONI	CAPRIOTTI

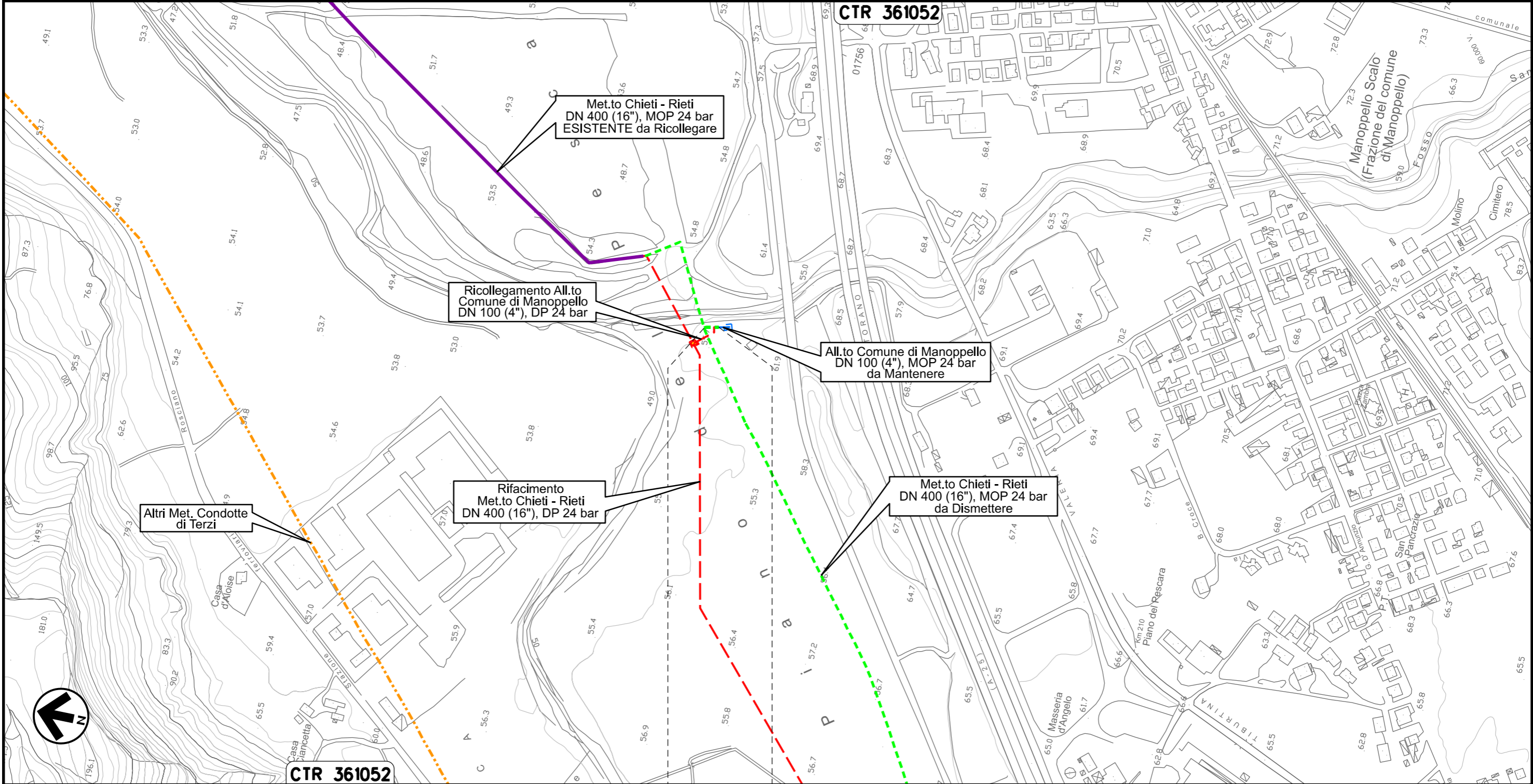
	Dis. PG-PMA-413									
	Fg. 1 di 34									
OPERE CONNESSE su METANODOTTO CHIETI - RIETI DN 400 (16"), MOP 24 bar	Comm. NR /19094									
	<table border="1"> <tr> <td>INDICE</td> <td>00</td> <td>01</td> <td></td> <td></td> <td></td> <td></td> <td></td> <td></td> <td></td> </tr> </table>	INDICE	00	01						
INDICE	00	01								
Rimozione Condotta Esistente LOCALIZZAZIONE AREE TEST PER IL MONITORAGGIO	Scala 1:10000 - 1:5000 Sostituisce il Sostituito dal									

Allacciamento al Comune di Manoppello
DN 100 (4"), MOP 24 bar

01	31.05.24	EMISSIONE PER INTEGRAZIONI TER	DEL VECCHIO	CECCONI	CAPRIOTTI	Foglio 2 di 34	
00	31.01.20	EMISSIONE	DEL VECCHIO	CECCONI	CAPRIOTTI		
INDICE	DATA	R E V I S I O N I			ELABORATO	VERIFICATO	APPROVATO
						Dis. PG-PMA-413	
						Comm. NR /19094	
						Scala 1:5000	

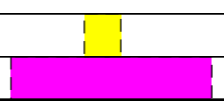
Rimozione Condotta Esistente
LOCALIZZAZIONE AREE TEST PER IL MONITORAGGIO

CTR 361052





Il presente disegno e' di proprieta' aziendale - La Societa' tutelera' i propri diritti a termine di legge.

0+000	0+019
MANOPPELLO	
PESCARA	

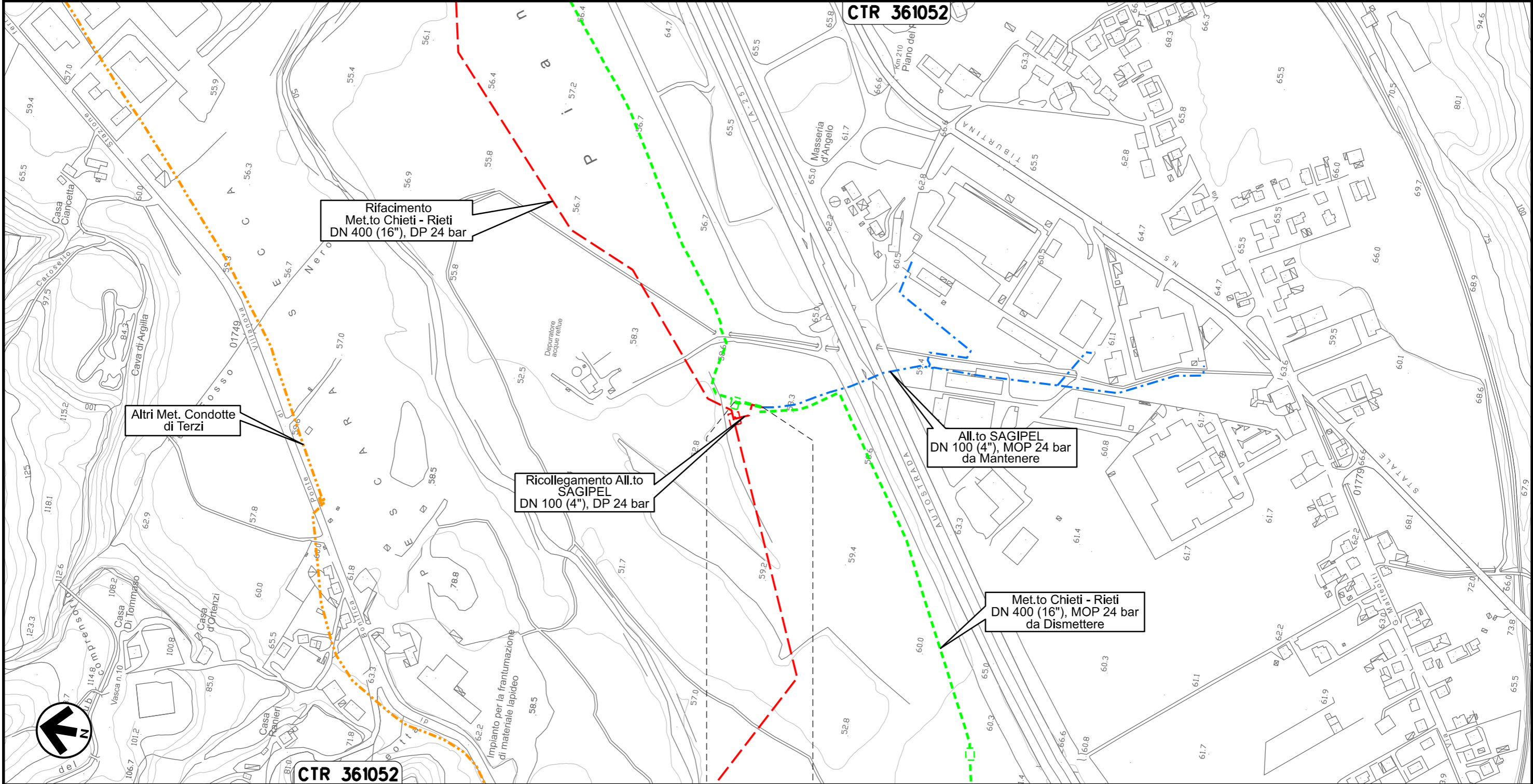


Allacciamento SAGIPEL
DN 100 (4"), MOP 24 bar

Rimozione Condotta Esistente
LOCALIZZAZIONE AREE TEST PER IL MONITORAGGIO

01	31.05.24	EMISSIONE PER INTEGRAZIONI TER	DEL VECCHIO	CECCONI	CAPRIOTTI	Foglio 3 di 34	
00	31.01.20	EMISSIONE	DEL VECCHIO	CECCONI	CAPRIOTTI		
INDICE	DATA	R E V I S I O N I			ELABORATO	VERIFICATO	APPROVATO
						Dis. PG-PMA-413	
						Comm. NR /19094	
						Scala 1:5000	



CTR 361052



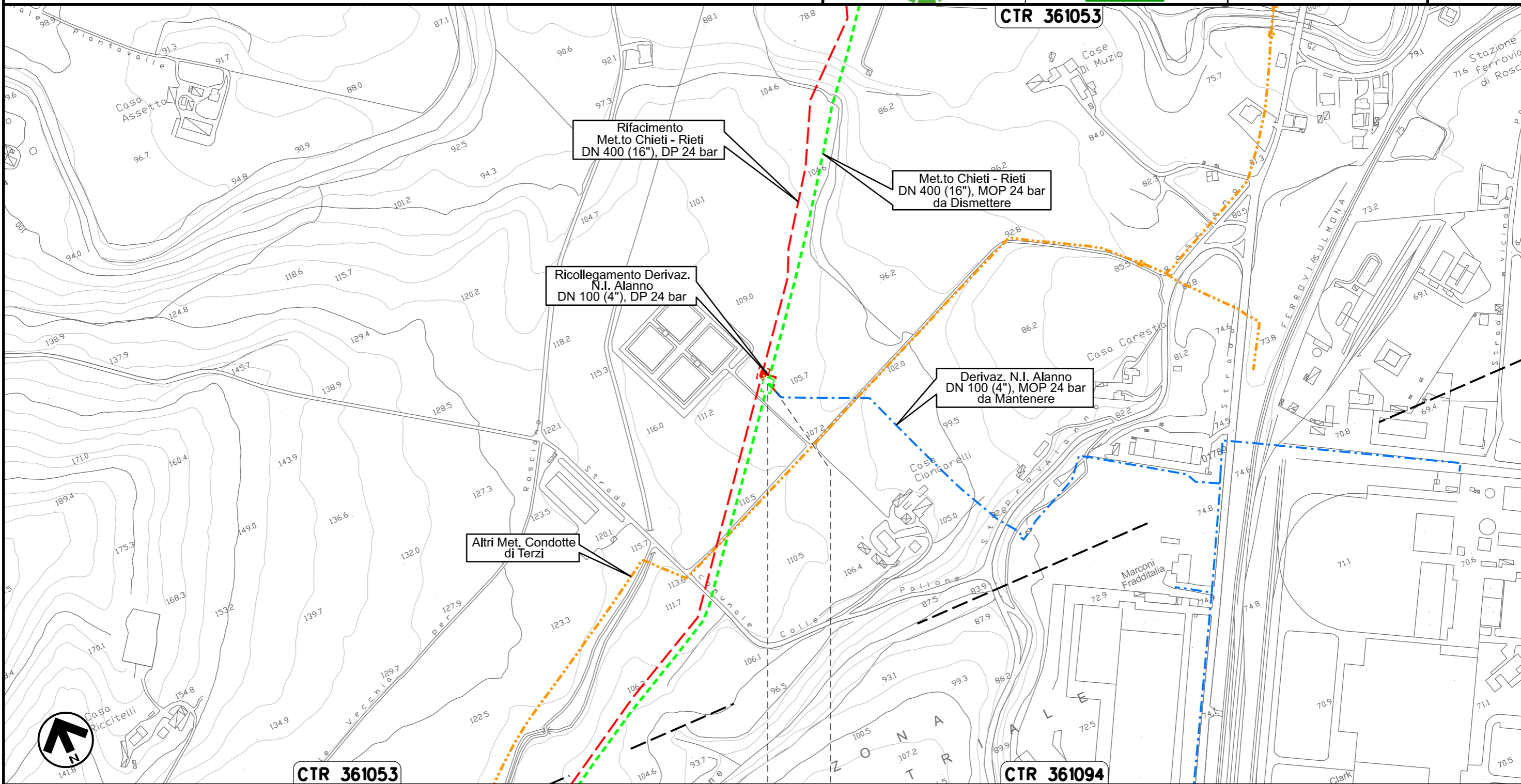
Il presente disegno e' di proprieta' aziendale - La Societa' tutelera' i propri diritti a termine di legge.



Derivazione N.I. Alanno
DN 100 (4"), MOP 24 bar

01	31.05.24	EMISSIONE PER INTEGRAZIONI TER	DEL VECCHIO	CECCONI	CAPRIOTTI	Foglio 4 di 34 Scala 1:5000
00	31.01.20	EMISSIONE	DEL VECCHIO	CECCONI	CAPRIOTTI	
INDICE	DATA	R E V I S I O N I	ELABORATO	VERIFICATO	APPROVATO	
 			Dis. PG-PMA-413			
			Comm. NR /19094			

Rimozione Condotta Esistente
LOCALIZZAZIONE AREE TEST PER IL MONITORAGGIO



0+000 0+014

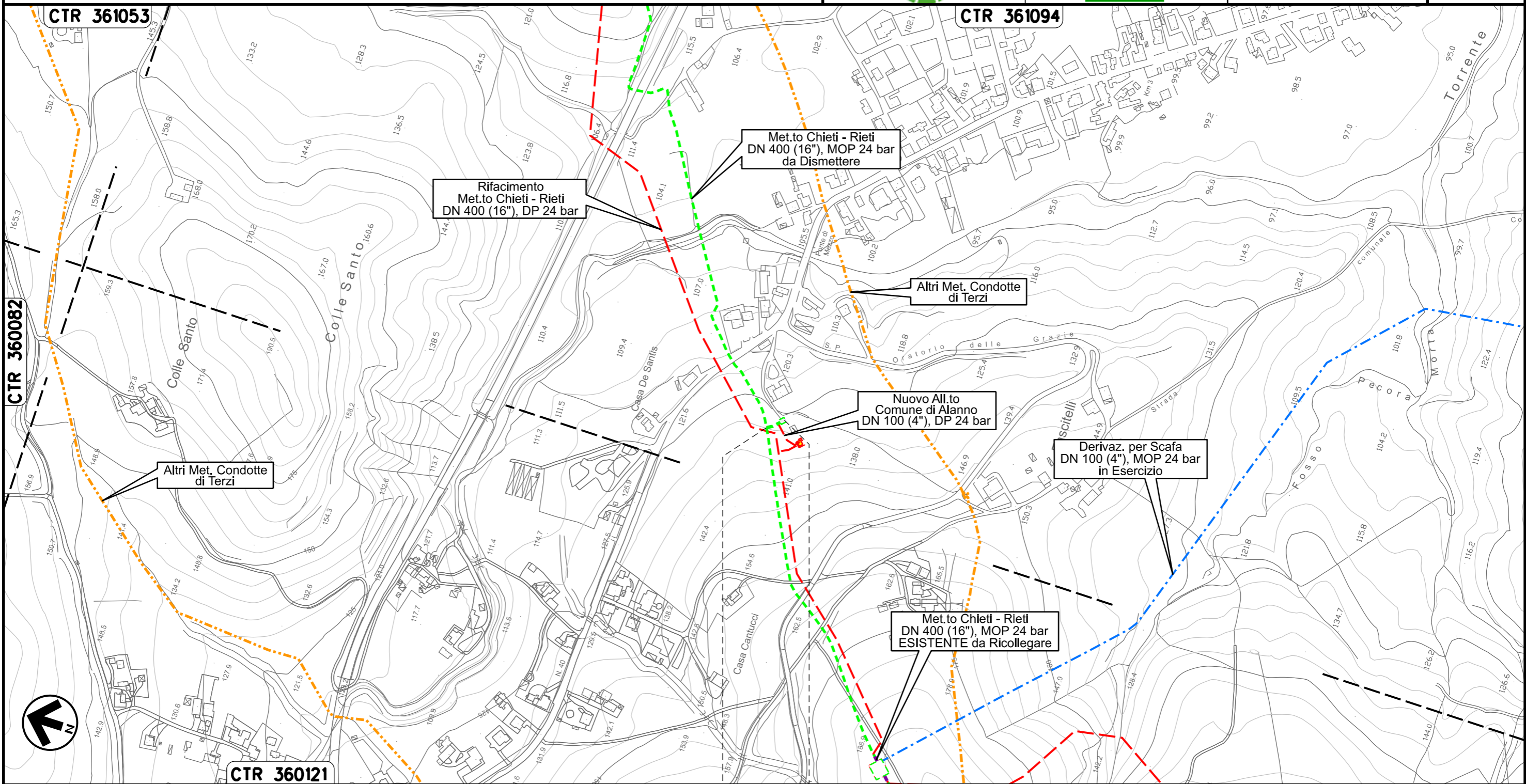
ALANNO
PESCARA

Il presente disegno e' di proprieta' aziendale - La Societa' tutelera' i propri diritti a termine di legge.

Allacciamento Comune di Alanno
DN 80 (3"), MOP 24 bar

01	31.05.24	EMISSIONE PER INTEGRAZIONI TER	DEL VECCHIO	CECCONI	CAPRIOTTI	Foglio 5 di 34 Scala 1:5000
00	31.01.20	EMISSIONE	DEL VECCHIO	CECCONI	CAPRIOTTI	
INDICE	DATA	R E V I S I O N I	ELABORATO	VERIFICATO	APPROVATO	
			Dis. PG-PMA-413			
			Comm. NR /19094			

Rimozione Condotta Esistente
LOCALIZZAZIONE AREE TEST PER IL MONITORAGGIO





Il presente disegno e' di proprieta' aziendale - La Societa' tutelera' i propri diritti a termine di legge.

0+000 0+025

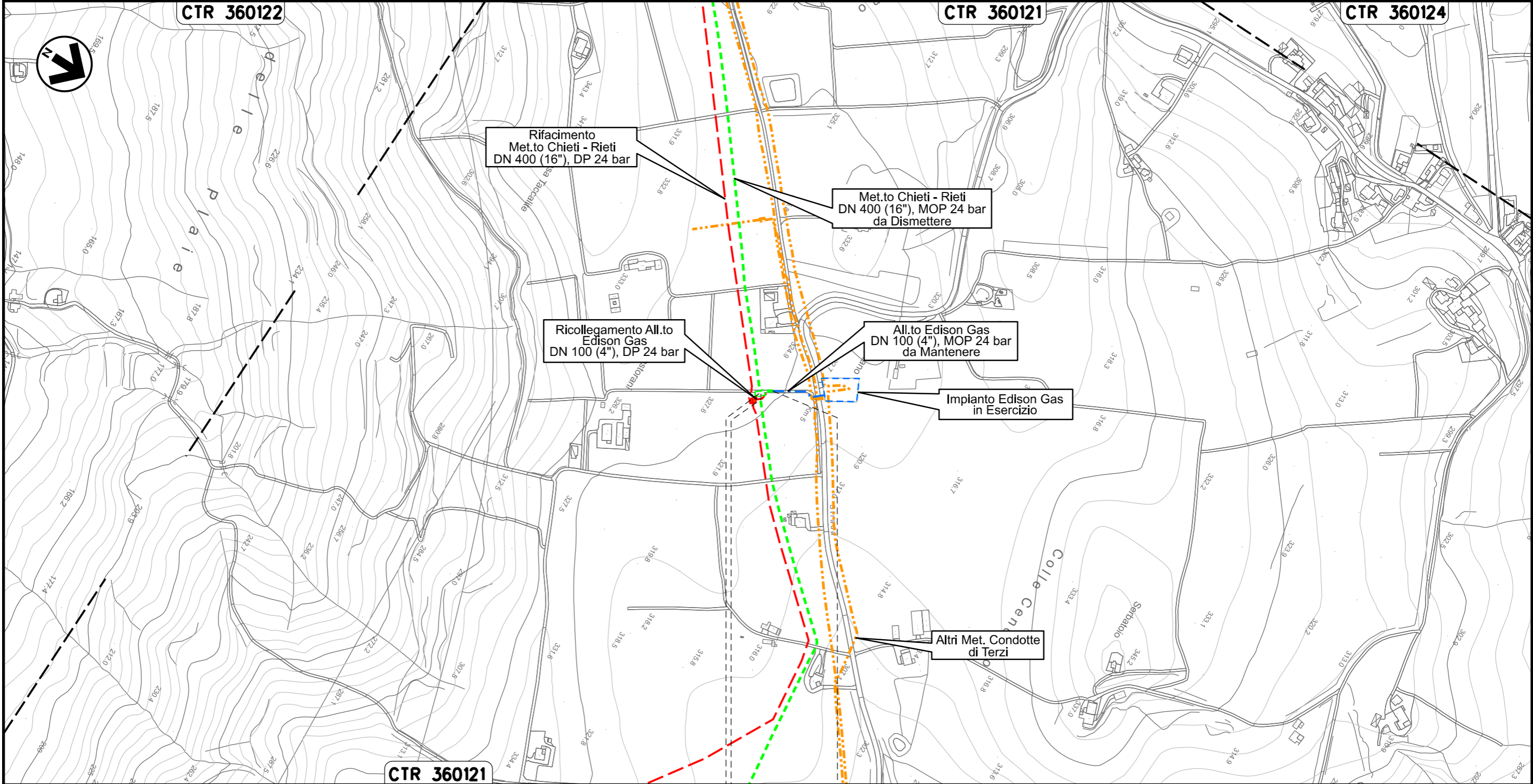
ALANNO
PESCARA

PIDA n. 410538/1
km 0+025

Allacciamento Edison Gas
DN 100 (4"), MOP 24 bar


01	31.05.24	EMISSIONE PER INTEGRAZIONI TER	DEL VECCHIO	CECCONI	CAPRIOTTI	Foglio 6 di 34	
00	31.01.20	EMISSIONE	DEL VECCHIO	CECCONI	CAPRIOTTI		
INDICE	DATA	R E V I S I O N I			ELABORATO	VERIFICATO	APPROVATO
						Dis. PG-PMA-413	
						Comm. NR /19094	
						Scala 1:5000	

Rimozione Condotta Esistente
LOCALIZZAZIONE AREE TEST PER IL MONITORAGGIO



Il presente disegno e' di proprieta' aziendale - La Societa' tutelera' i propri diritti a termine di legge.

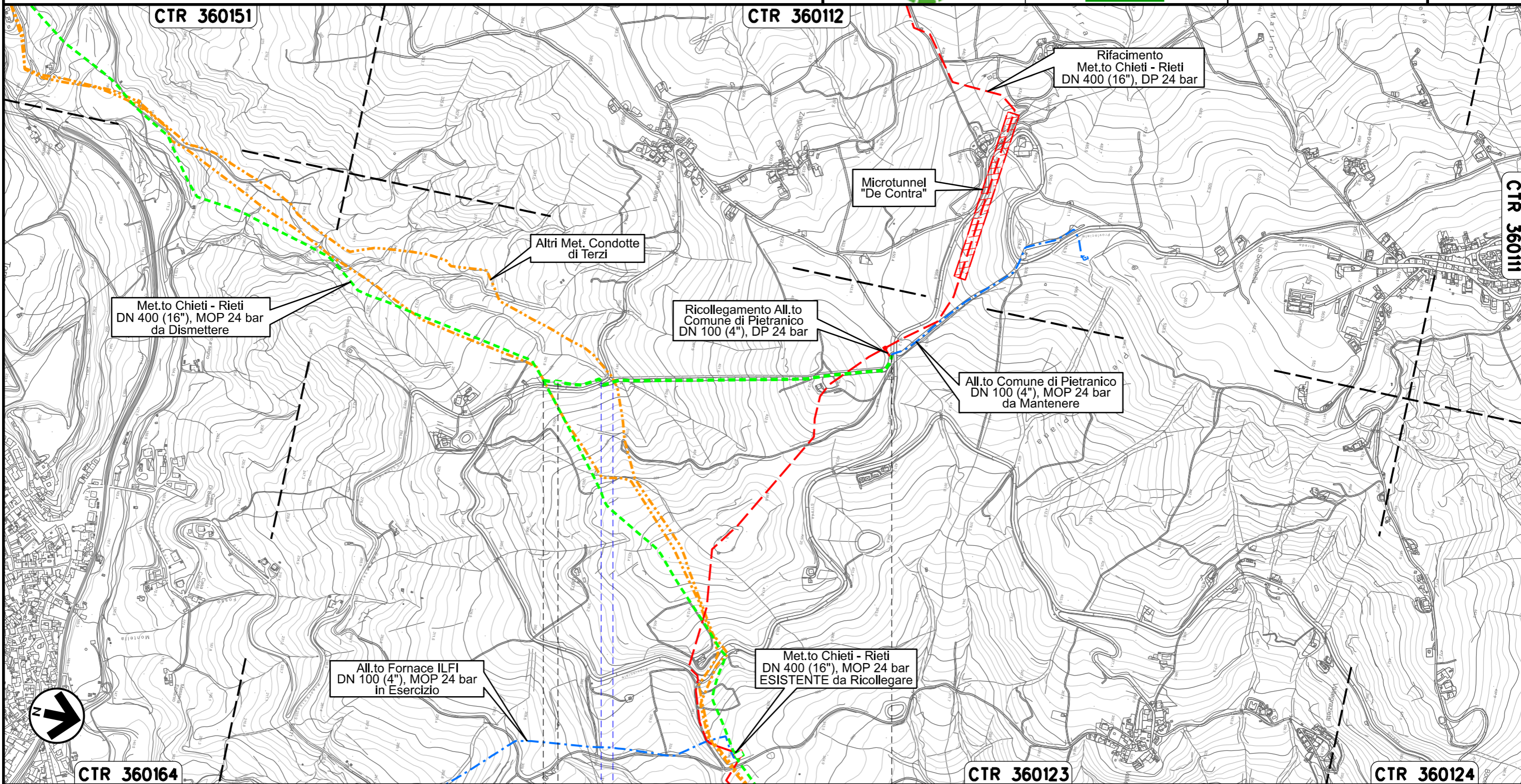
ALANNO
PESCARA

 PIDA n. 4160727/1
km 0+003


Allacciamento Comune di Pietranico
DN 100 (4"), MOP 24 bar

01	31.05.24	EMISSIONE PER INTEGRAZIONI TER	DEL VECCHIO	CECCONI	CAPRIOTTI	Foglio 7 di 34	
00	31.01.20	EMISSIONE	DEL VECCHIO	CECCONI	CAPRIOTTI		
INDICE	DATA	R E V I S I O N I			ELABORATO	VERIFICATO	APPROVATO
		snam		Enereco		Dis. PG-PMA-413	
						Comm. NR /19094	
						Scala 1:10000	

Rimozione Condotta Esistente
LOCALIZZAZIONE AREE TEST PER IL MONITORAGGIO





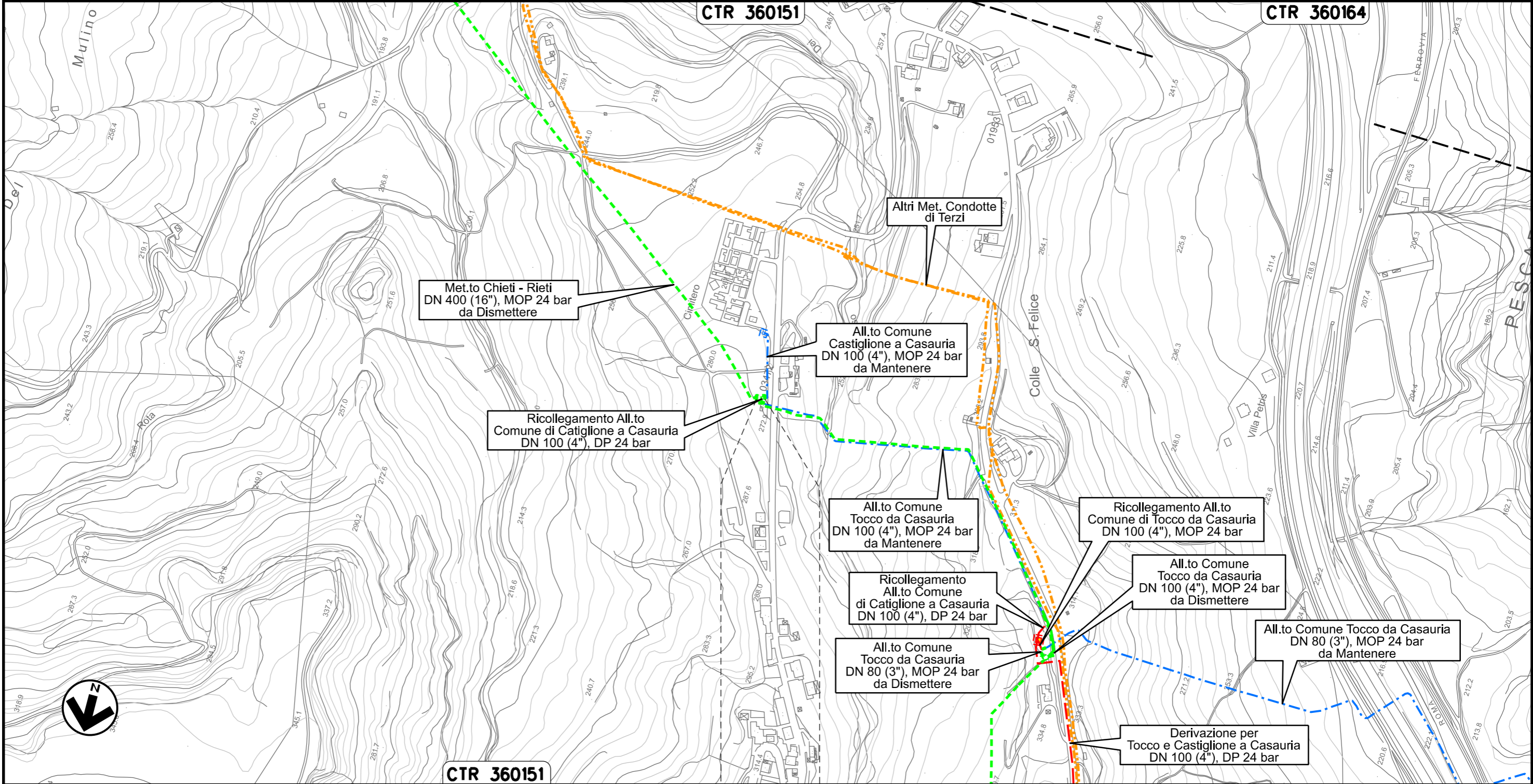
Il presente disegno e' di proprieta' aziendale - La Societa' tutelera' i propri diritti a termine di legge.



Allacciamento Comune di Castiglione a Casauria
Rimozione Impianto P.I.D.I 45430/6

Rimozione Condotta Esistente
LOCALIZZAZIONE AREE TEST PER IL MONITORAGGIO

01	31.05.24	EMISSIONE PER INTEGRAZIONI TER	DEL VECCHIO	CECCONI	CAPRIOTTI	Foglio 8 di 34	
00	31.01.20	EMISSIONE	DEL VECCHIO	CECCONI	CAPRIOTTI		
INDICE	DATA	R E V I S I O N I			ELABORATO	VERIFICATO	APPROVATO
						Dis. PG-PMA-413	
						Comm. NR /19094	Scala 1:5000



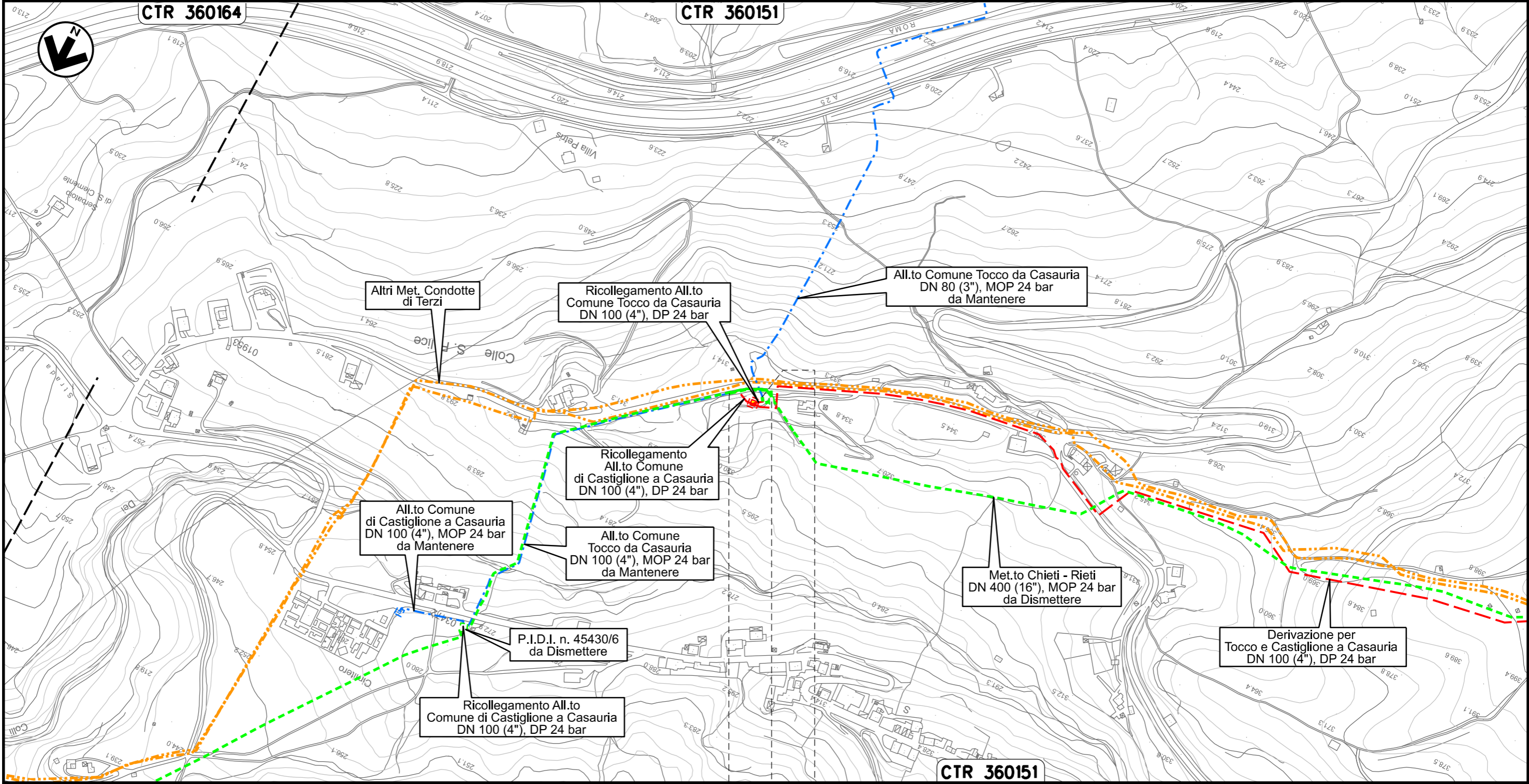
CASTIGLIONE
A CASAURIA
PESCARA

Il presente disegno e' di proprieta' aziendale - La Societa' tutelera' i propri diritti a termine di legge.

Allacciamento Comune Tocco da Casauria
DN 80 (3") e DN 100 (4"), MOP 24 bar

01	31.05.24	EMISSIONE PER INTEGRAZIONI TER	DEL VECCHIO	CECCONI	CAPRIOTTI
00	31.01.20	EMISSIONE	DEL VECCHIO	CECCONI	CAPRIOTTI
INDICE	DATA	R E V I S I O N I			ELABORATO
			VERIFICATO	APPROVATO	
					
			Dis. PG-PMA-413		Foglio 9 di 34
			Comm. NR /19094		Scala 1:5000

Rimozione Condotta Esistente
LOCALIZZAZIONE AREE TEST PER IL MONITORAGGIO



0+000 | 0+087

CASTIGLIONE
A CASAURIA
PESCARA



PIDS n. 4104106/2
km 0+060

CTR 360151

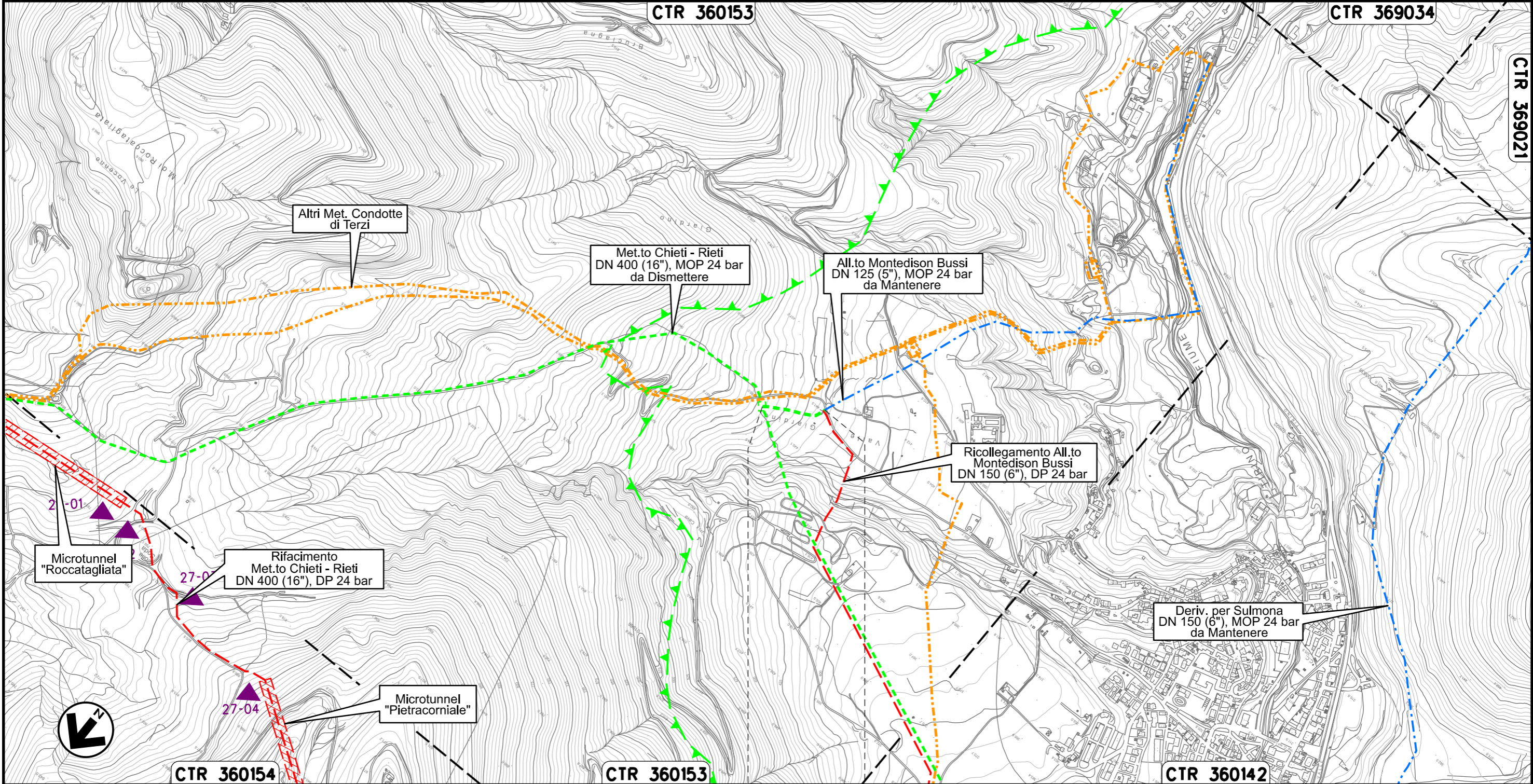
Il presente disegno e' di proprieta' aziendale - La Societa' tutelera' i propri diritti a termine di legge.

Allacciamento Montedison Bussi
DN 125 (5") e DN 150 (6"), MOP 24 bar

Rimozione Condotta Esistente
LOCALIZZAZIONE AREE TEST PER IL MONITORAGGIO

01	31.05.24	EMISSIONE PER INTEGRAZIONI TER	DEL VECCHIO	CECCONI	CAPRIOTTI	Foglio 10 di 34	
00	31.01.20	EMISSIONE	DEL VECCHIO	CECCONI	CAPRIOTTI		
INDICE	DATA	R E V I S I O N I			ELABORATO	VERIFICATO	APPROVATO
						Dis. PG-PMA-413	
						Comm. NR /19094	Scala 1:10000



Il presente disegno e' di proprieta' aziendale - La Societa' tutelera' i propri diritti a termine di legge.



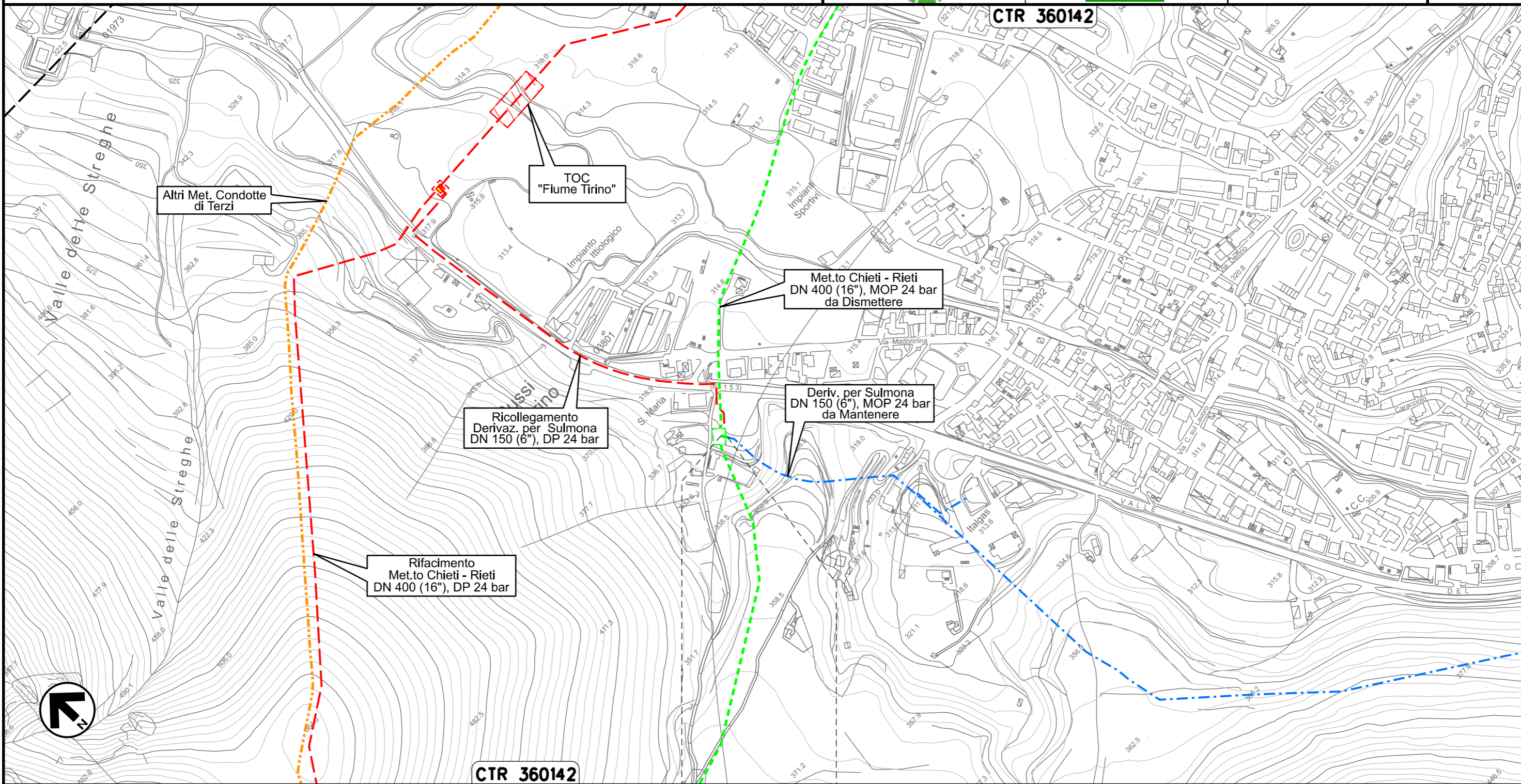
0+000 0+168

BUSSI SUL TIRINO
PESCARA

Derivazione per Sulmona
DN 150 (6"), MOP 24 bar

01	31.05.24	EMISSIONE PER INTEGRAZIONI TER	DEL VECCHIO	CECCONI	CAPRIOTTI	Foglio 11 di 34	
00	31.01.20	EMISSIONE	DEL VECCHIO	CECCONI	CAPRIOTTI		
INDICE	DATA	R E V I S I O N I			ELABORATO	VERIFICATO	APPROVATO
						Dis. PG-PMA-413	
						Comm. NR /19094	
						Scala 1:5000	

Rimozione Condotta Esistente
LOCALIZZAZIONE AREE TEST PER IL MONITORAGGIO



0+000 0+009

BUSSI SUL TIRINO
PESCARA

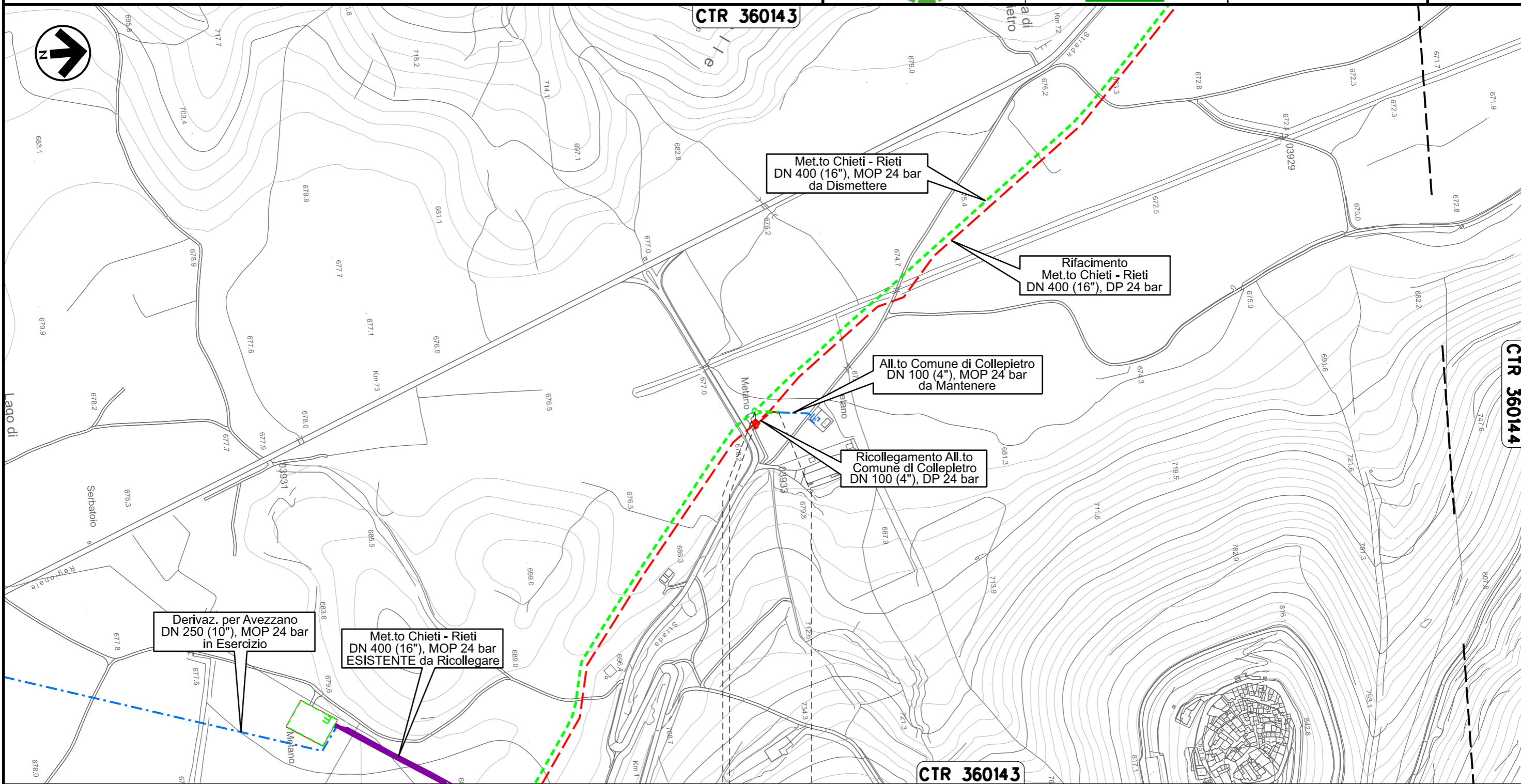


Il presente disegno e' di proprieta' aziendale - La Societa' tutelera' i propri diritti a termine di legge.

Allacciamento Comune di Collepietro
DN 100 (4"), MOP 24 bar

Rimozione Condotta Esistente
LOCALIZZAZIONE AREE TEST PER IL MONITORAGGIO

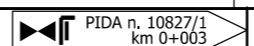
01	31.05.24	EMISSIONE PER INTEGRAZIONI TER	DEL VECCHIO	CECCONI	CAPRIOTTI	Foglio 12 di 34		
00	31.01.20	EMISSIONE	DEL VECCHIO	CECCONI	CAPRIOTTI			
INDICE	DATA	R E V I S I O N I			ELABORATO	VERIFICATO	APPROVATO	Scala 1:5000
					Dis. PG-PMA-413			
					Comm. NR /19094			



Il presente disegno e' di proprieta' aziendale - La Societa' tutelera' i propri diritti a termine di legge.

0+000 0+030

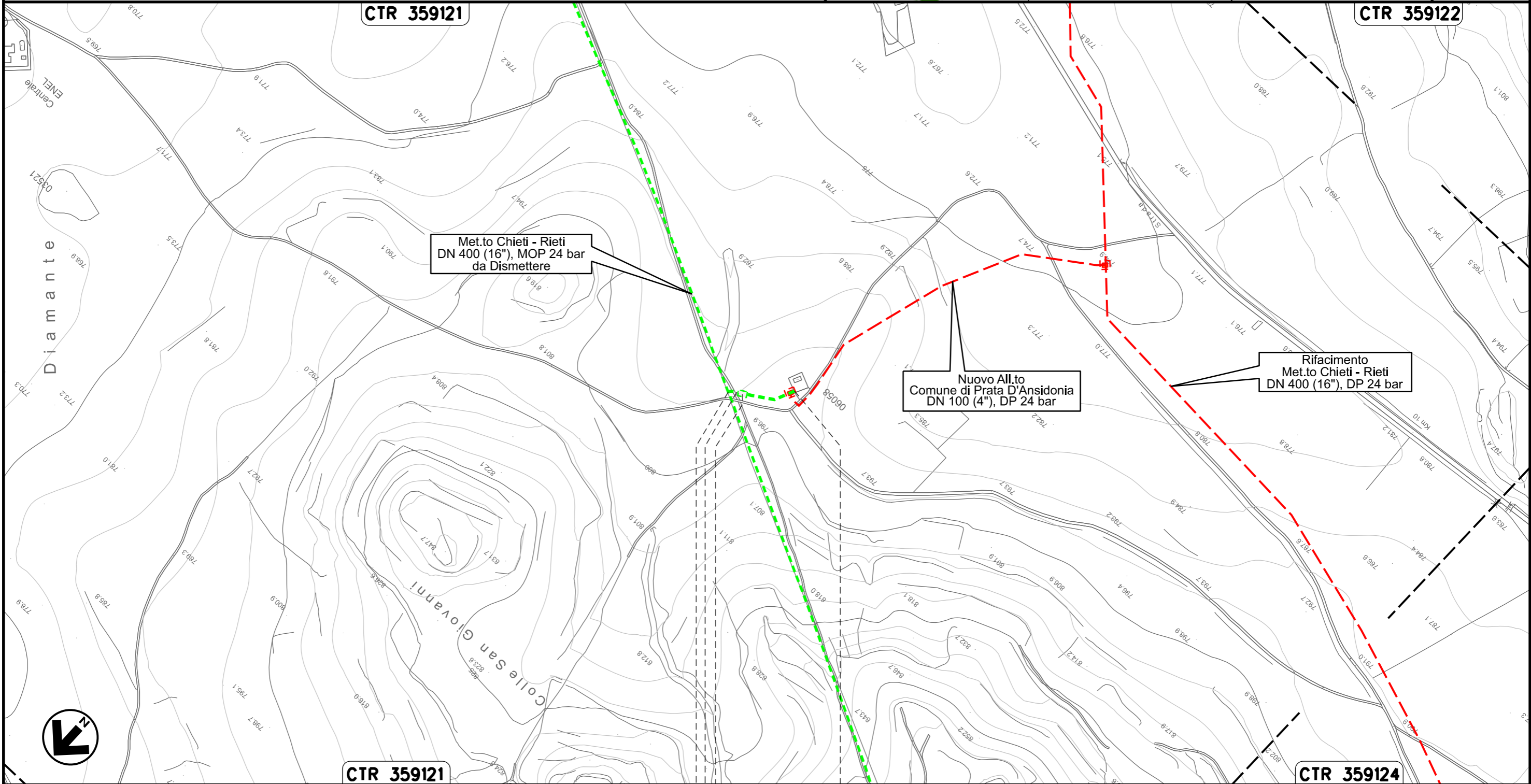
COLLEPIETRO
L'AQUILA



Allacciamento Comune di Prata D'Ansidonia
DN 100 (4"), MOP 24 bar

Rimozione Condotta Esistente
LOCALIZZAZIONE AREE TEST PER IL MONITORAGGIO

01	31.05.24	EMISSIONE PER INTEGRAZIONI TER	DEL VECCHIO	CECCONI	CAPRIOTTI
00	31.01.20	EMISSIONE	DEL VECCHIO	CECCONI	CAPRIOTTI
INDICE	DATA	R E V I S I O N I			ELABORATO
			VERIFICATO	APPROVATO	
 			Dis. PG-PMA-413		Foglio 13 di 34
			Comm. NR /19094		Scala 1:5000




Il presente disegno e' di proprieta' aziendale - La Societa' tutelera' i propri diritti a termine di legge.

CTR 359121



CTR 359124

0+000 0+088

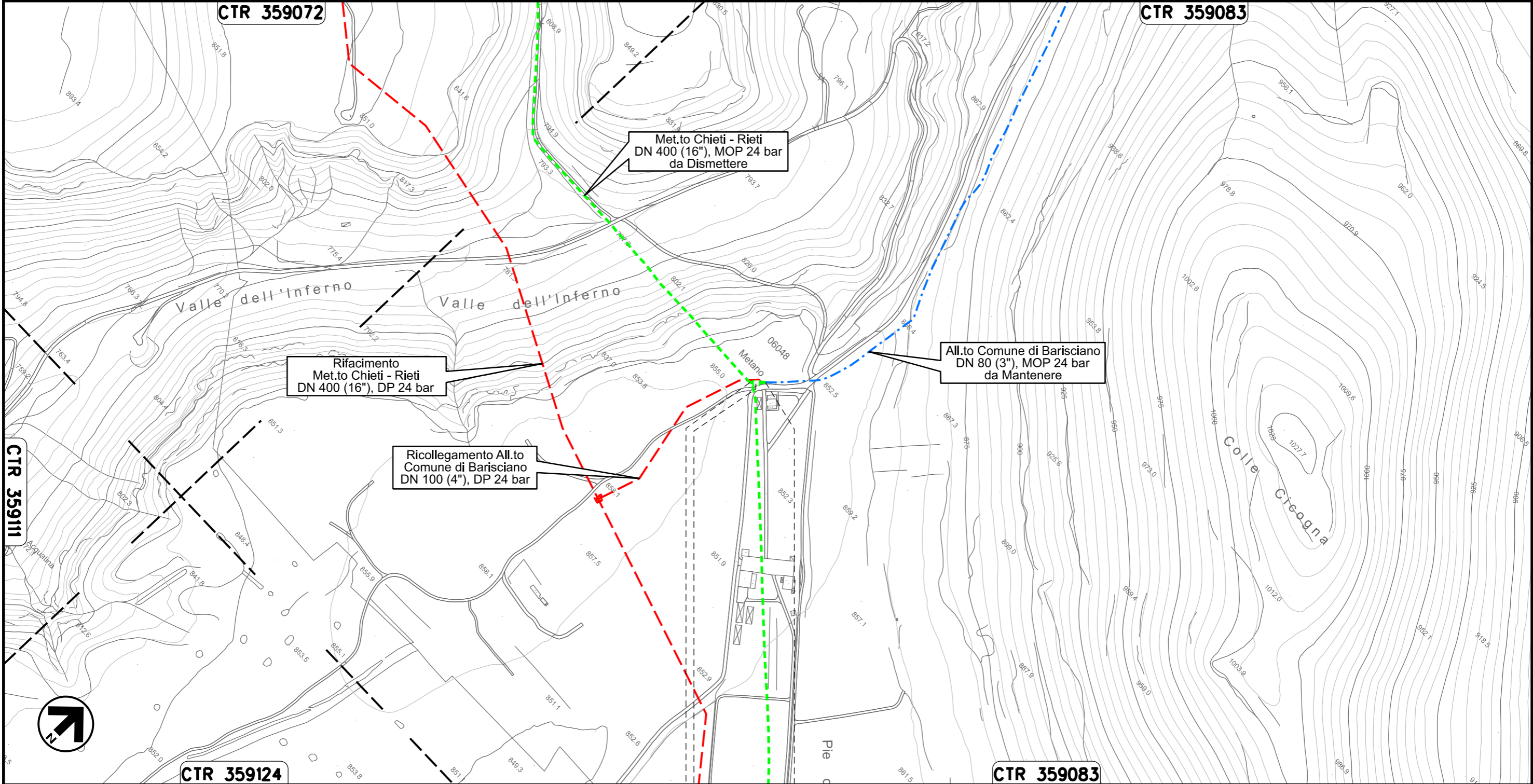
SAN PIO DELLE CAMERE ● PRATA D'ANSIDONIA
L'AQUILA

 PIDA n. 4160753/1
km 0+019

Allacciamento Comune di Barisciano
DN 80 (3"), MOP 24 bar


01	31.05.24	EMISSIONE PER INTEGRAZIONI TER	DEL VECCHIO	CECCONI	CAPRIOTTI	Foglio 14 di 34	
00	31.01.20	EMISSIONE	DEL VECCHIO	CECCONI	CAPRIOTTI		
INDICE	DATA	R E V I S I O N I			ELABORATO	VERIFICATO	APPROVATO
						Dis. PG-PMA-413	
						Comm. NR /19094	
						Scala 1:5000	

Rimozione Condotta Esistente
LOCALIZZAZIONE AREE TEST PER IL MONITORAGGIO



0+000 0+020

BARISCIANO
L'AQUILA

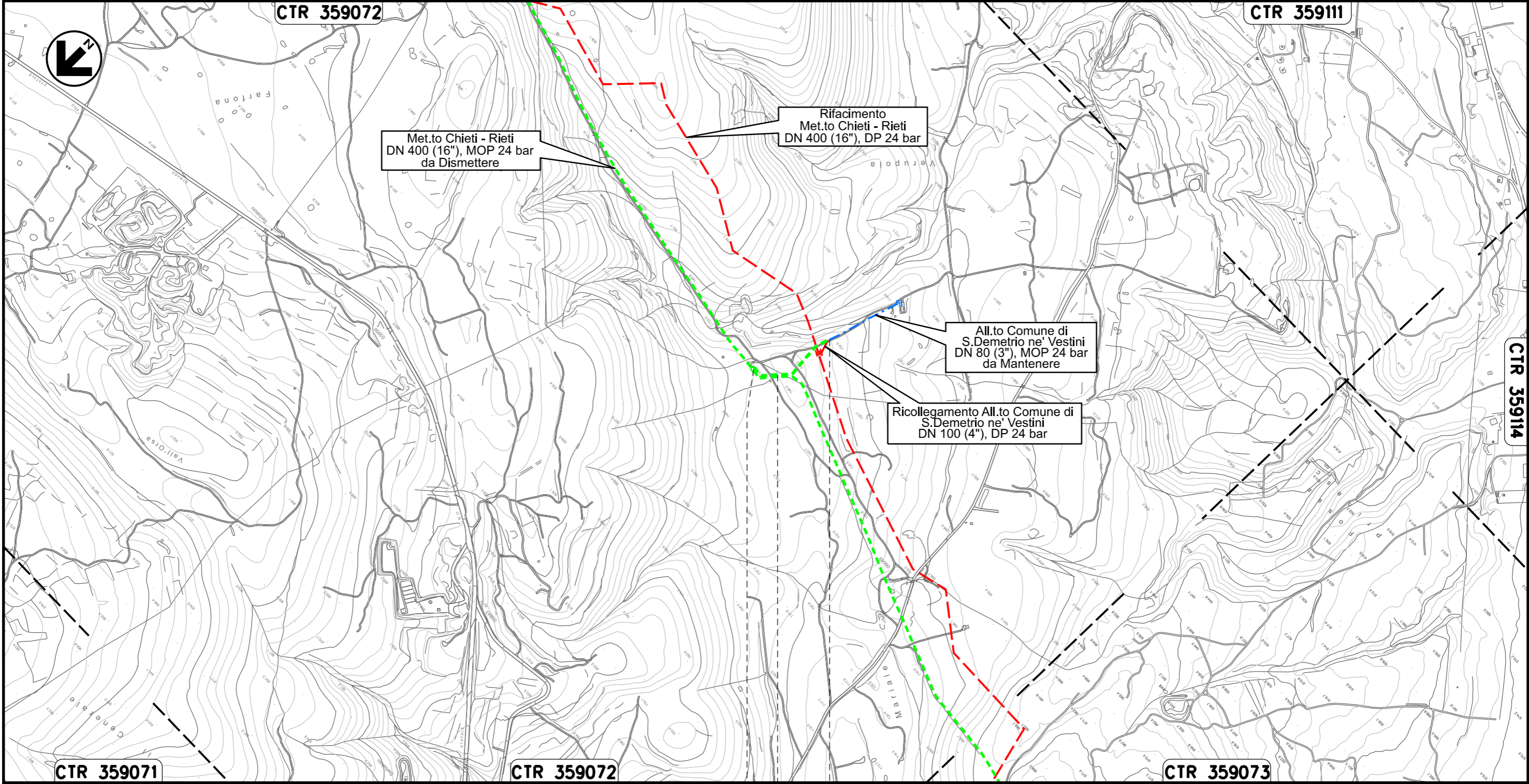
 PIDS n. 4104642/1
km 0+007

Il presente disegno e' di proprieta' aziendale - La Societa' tutelera' i propri diritti a termine di legge.

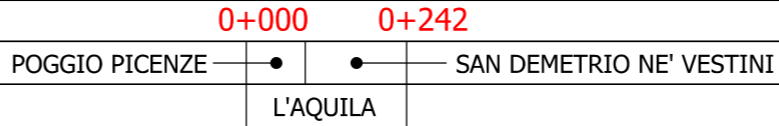
Allacciamento Comune di San Demetrio ne' Vestini
DN 100 (4") e DN 80 (3"), MOP 24 bar

01	31.05.24	EMISSIONE PER INTEGRAZIONI TER	DEL VECCHIO	CECCONI	CAPRIOTTI
00	31.01.20	EMISSIONE	DEL VECCHIO	CECCONI	CAPRIOTTI
INDICE	DATA	R E V I S I O N I			ELABORATO
			VERIFICATO	APPROVATO	
 			Dis. PG-PMA-413		Foglio 15 di 34
			Comm. NR /19094		Scala 1:10000

Rimozione Condotta Esistente
LOCALIZZAZIONE AREE TEST PER IL MONITORAGGIO



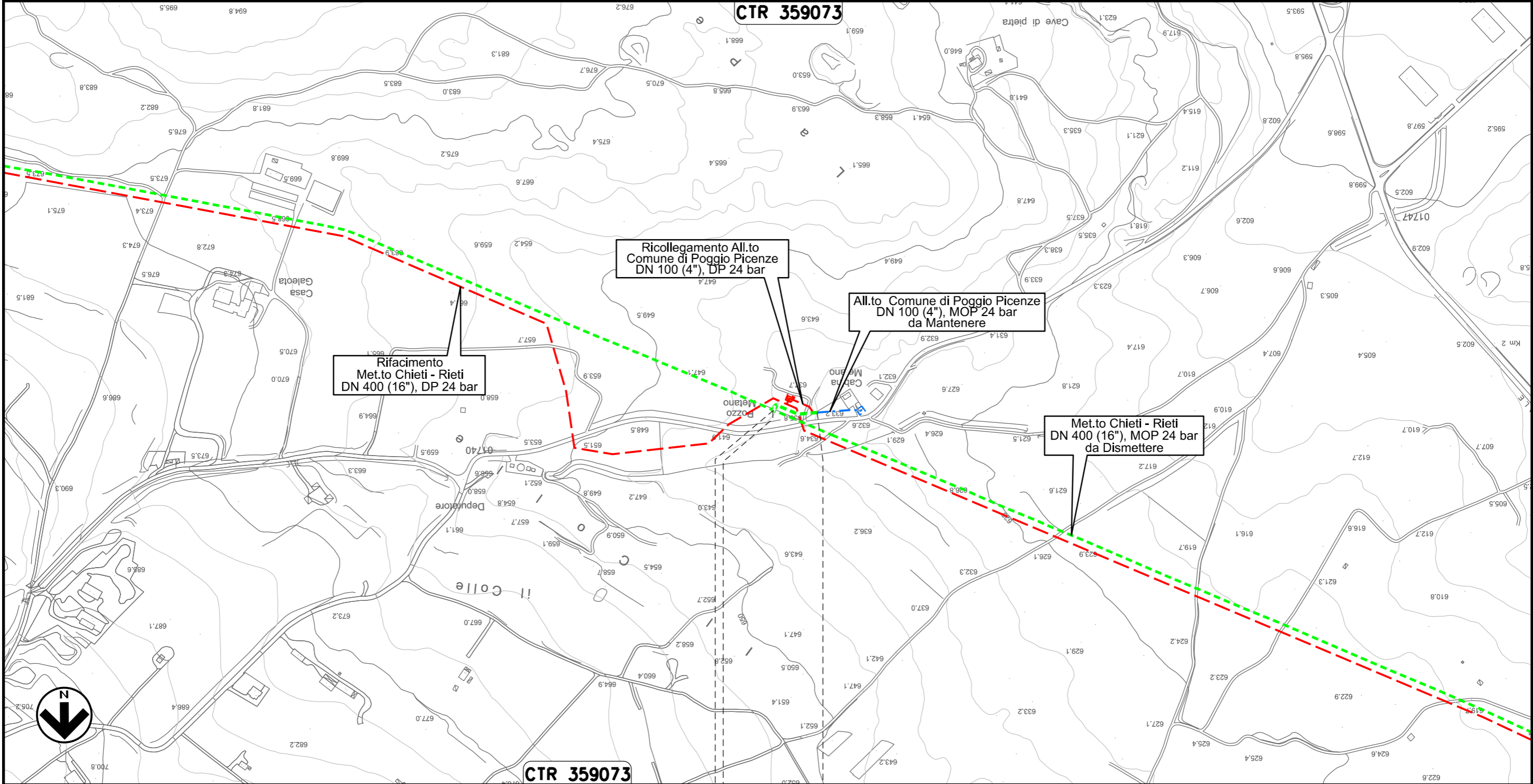
Il presente disegno e' di proprieta' aziendale - La Societa' tutelera' i propri diritti a termine di legge.



Allacciamento Comune di Poggio Picenze
DN 100 (4"), MOP 24 bar

Rimozione Condotta Esistente
LOCALIZZAZIONE AREE TEST PER IL MONITORAGGIO

01	31.05.24	EMISSIONE PER INTEGRAZIONI TER	DEL VECCHIO	CECCONI	CAPRIOTTI	Foglio 16 di 34 Scala 1:5000
00	31.01.20	EMISSIONE	DEL VECCHIO	CECCONI	CAPRIOTTI	
INDICE	DATA	R E V I S I O N I	ELABORATO	VERIFICATO	APPROVATO	
			Dis. PG-PMA-413			
			Comm. NR /19094			





Il presente disegno e' di proprieta' aziendale - La Societa' tutelera' i propri diritti a termine di legge.

0+000 0+063

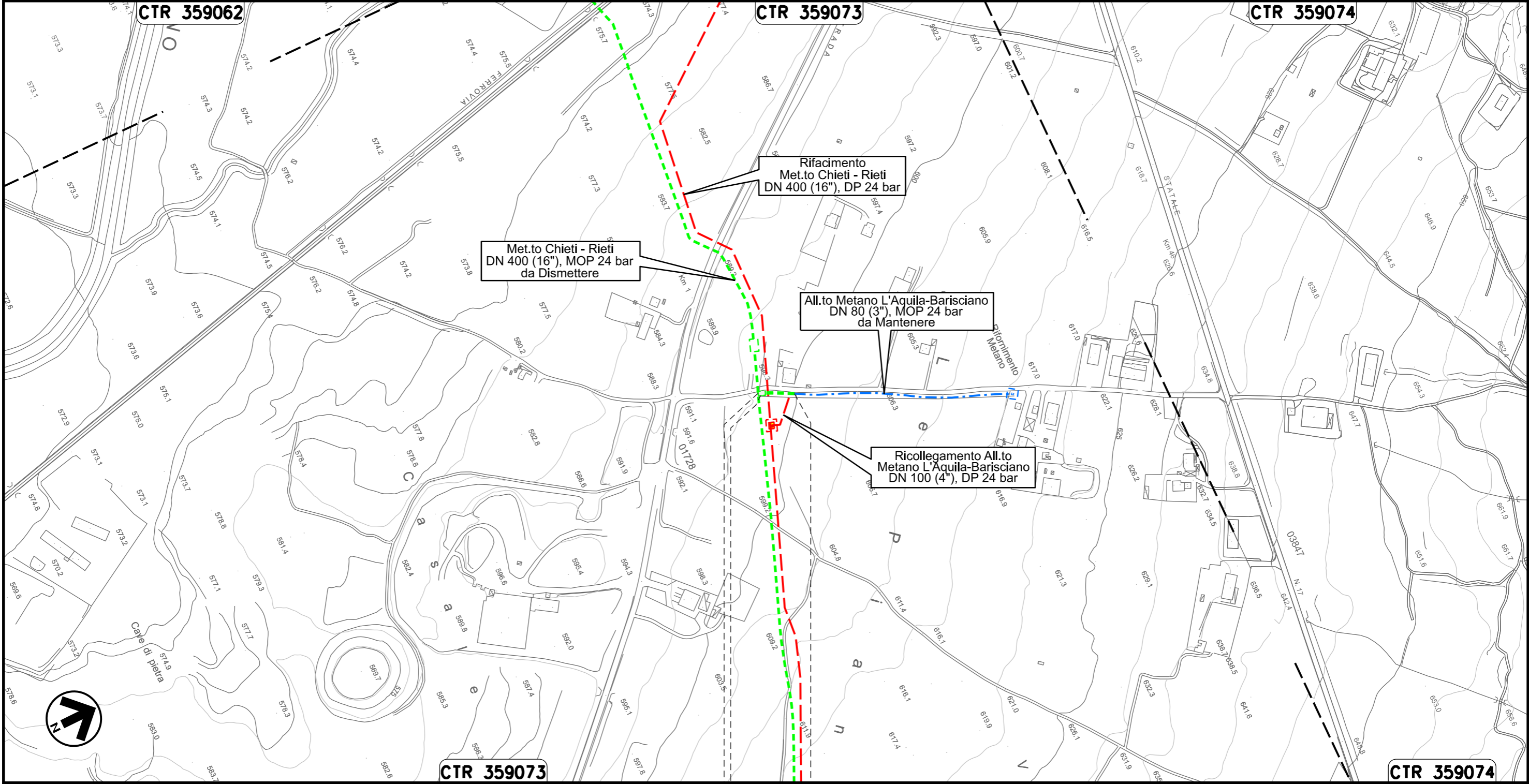
POGGIO PICENZE
L'AQUILA

PIDA n. 4160740/1
km 0+003

Allacciamento Metano L'Aquila-Barisciano
DN 80 (3"), MOP 24 bar

01	31.05.24	EMISSIONE PER INTEGRAZIONI TER	DEL VECCHIO	CECCONI	CAPRIOTTI	Foglio 17 di 34	
00	31.01.20	EMISSIONE	DEL VECCHIO	CECCONI	CAPRIOTTI		
INDICE	DATA	R E V I S I O N I			ELABORATO	VERIFICATO	APPROVATO
						Dis. PG-PMA-413	
						Comm. NR /19094	
						Scala 1:5000	


Rimozione Condotta Esistente
LOCALIZZAZIONE AREE TEST PER IL MONITORAGGIO



Il presente disegno e' di proprieta' aziendale - La Societa' tutelera' i propri diritti a termine di legge.

0+000 0+046

BARISCIANO
L'AQUILA

 PIDS n. 4102961/1
km 0+003

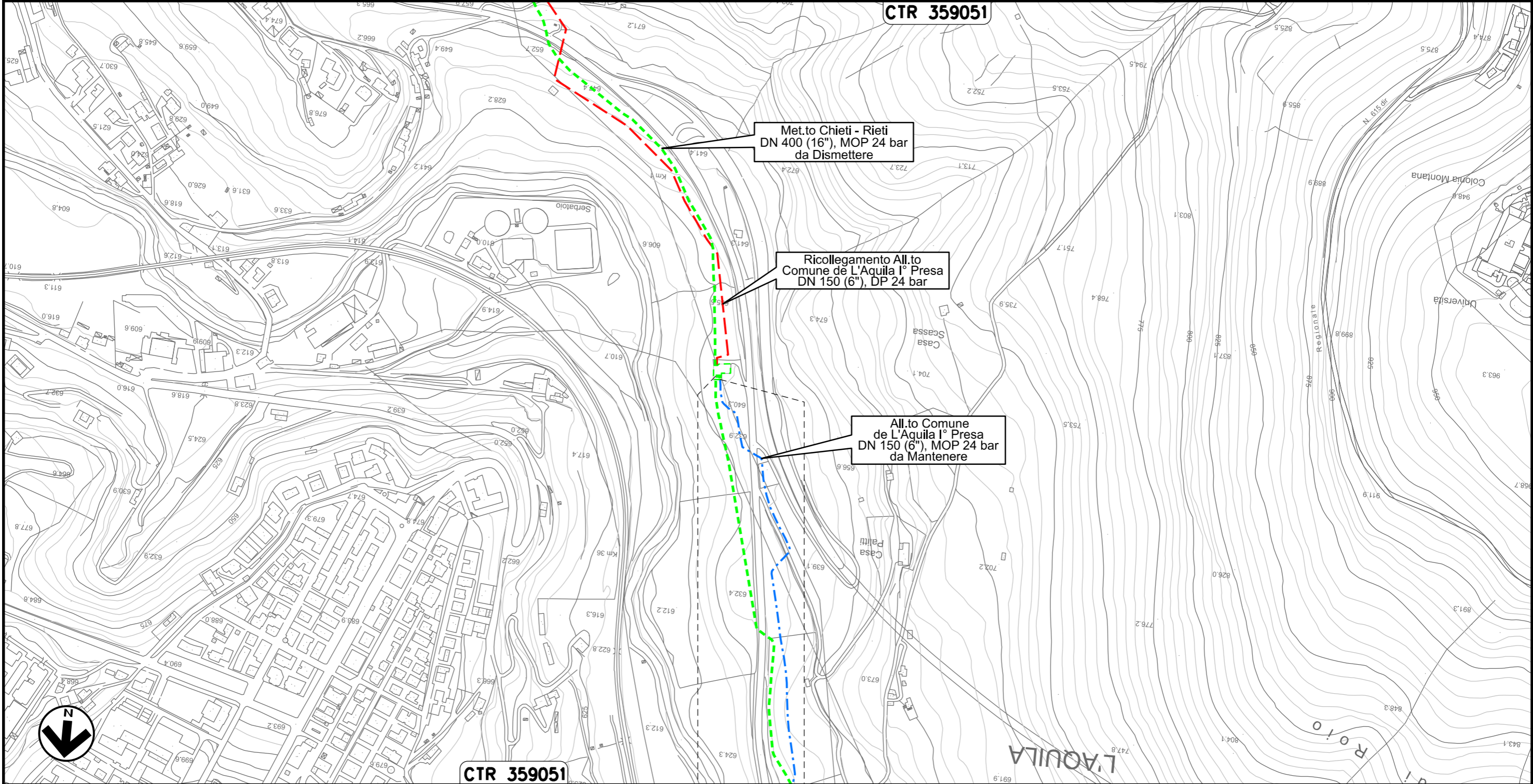
Allacciamento Comune De L'Aquila I° Presa
DN 150 (6"), MOP 24 bar

Rimozione Condotta Esistente
LOCALIZZAZIONE AREE TEST PER IL MONITORAGGIO

01	31.05.24	EMISSIONE PER INTEGRAZIONI TER	DEL VECCHIO	CECCONI	CAPRIOTTI	Foglio 18 di 34	
00	31.01.20	EMISSIONE	DEL VECCHIO	CECCONI	CAPRIOTTI		
INDICE	DATA	R E V I S I O N I			ELABORATO	VERIFICATO	APPROVATO
		Dis. PG-PMA-413				Scala 1:5000	
		Comm. NR /19094					



CTR 359051





0+000 0+010

L'AQUILA
L'AQUILA

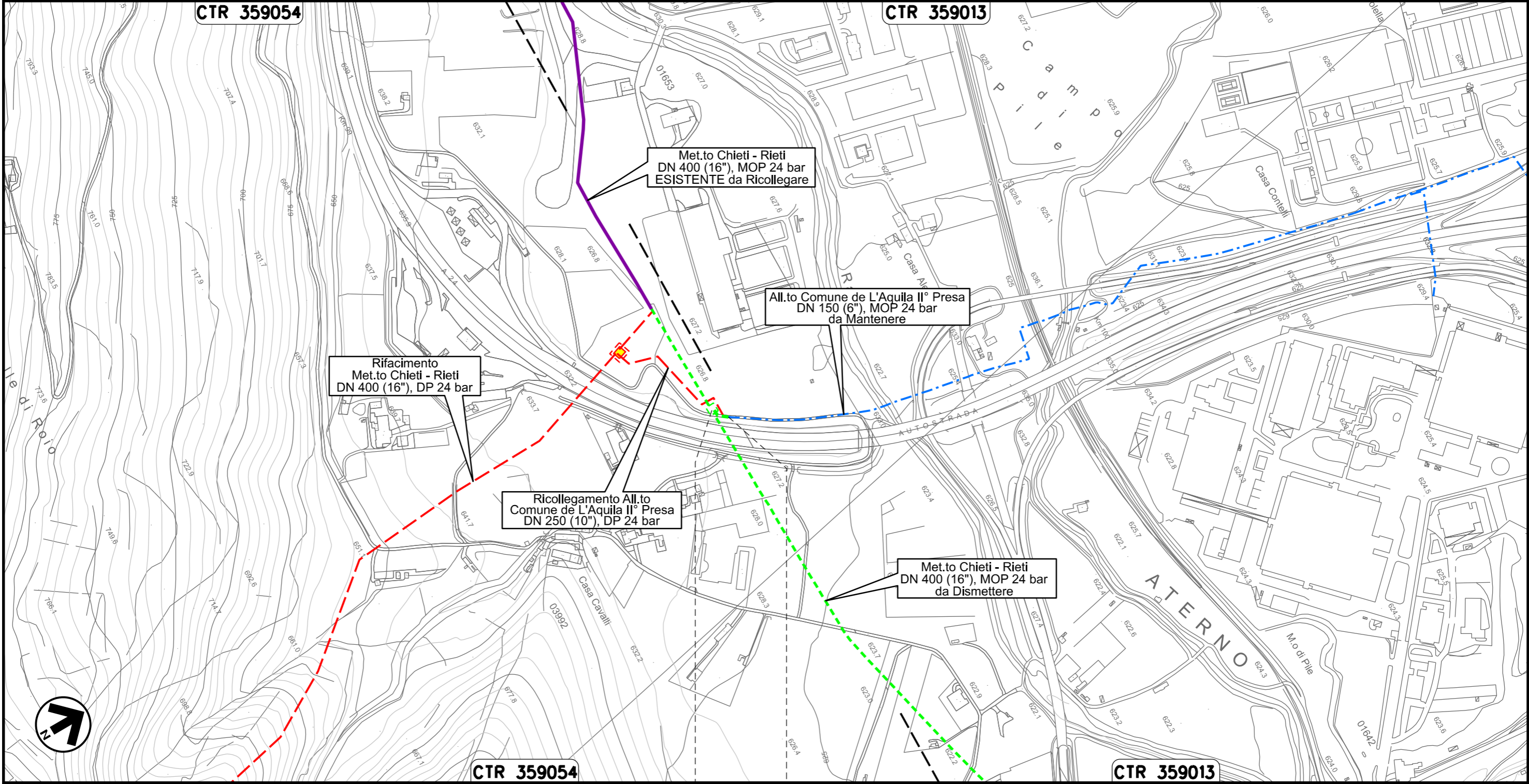
CTR 359051

Il presente disegno e' di proprieta' aziendale - La Societa' tutelera' i propri diritti a termine di legge.

Allacciamento Comune De L'Aquila II° Presa
DN 150 (6"), MOP 24 bar

01	31.05.24	EMISSIONE PER INTEGRAZIONI TER	DEL VECCHIO	CECCONI	CAPRIOTTI	Foglio 19 di 34	
00	31.01.20	EMISSIONE	DEL VECCHIO	CECCONI	CAPRIOTTI		
INDICE	DATA	R E V I S I O N I			ELABORATO	VERIFICATO	APPROVATO
						Dis. PG-PMA-413	
						Comm. NR /19094	
						Scala 1:5000	

Rimozione Condotta Esistente
LOCALIZZAZIONE AREE TEST PER IL MONITORAGGIO



0+000 0+026

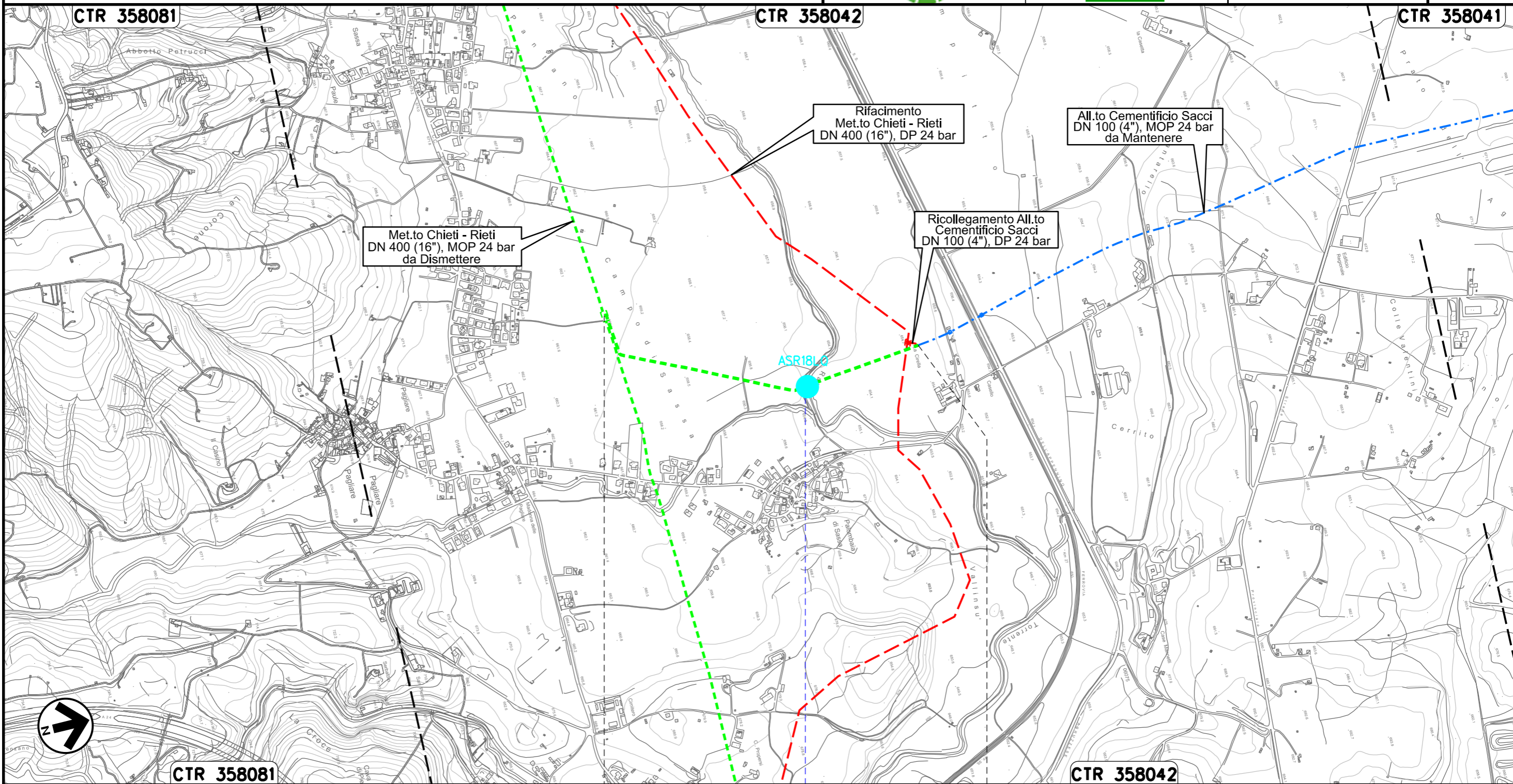
L'AQUILA
L'AQUILA

Il presente disegno e' di proprieta' aziendale - La Societa' tutelera' i propri diritti a termine di legge.

Allacciamento Cementificio Sacci
DN 250 (10") e DN 100 (4"), MOP 24 bar

Rimozione Condotta Esistente
LOCALIZZAZIONE AREE TEST PER IL MONITORAGGIO

01	31.05.24	EMISSIONE PER INTEGRAZIONI TER	DEL VECCHIO	CECCONI	CAPRIOTTI	Foglio 20 di 34	
00	31.01.20	EMISSIONE	DEL VECCHIO	CECCONI	CAPRIOTTI		
INDICE	DATA	R E V I S I O N I			ELABORATO	VERIFICATO	APPROVATO
						Dis. PG-PMA-413	
						Comm. NR /19094	
						Scala 1:10000	

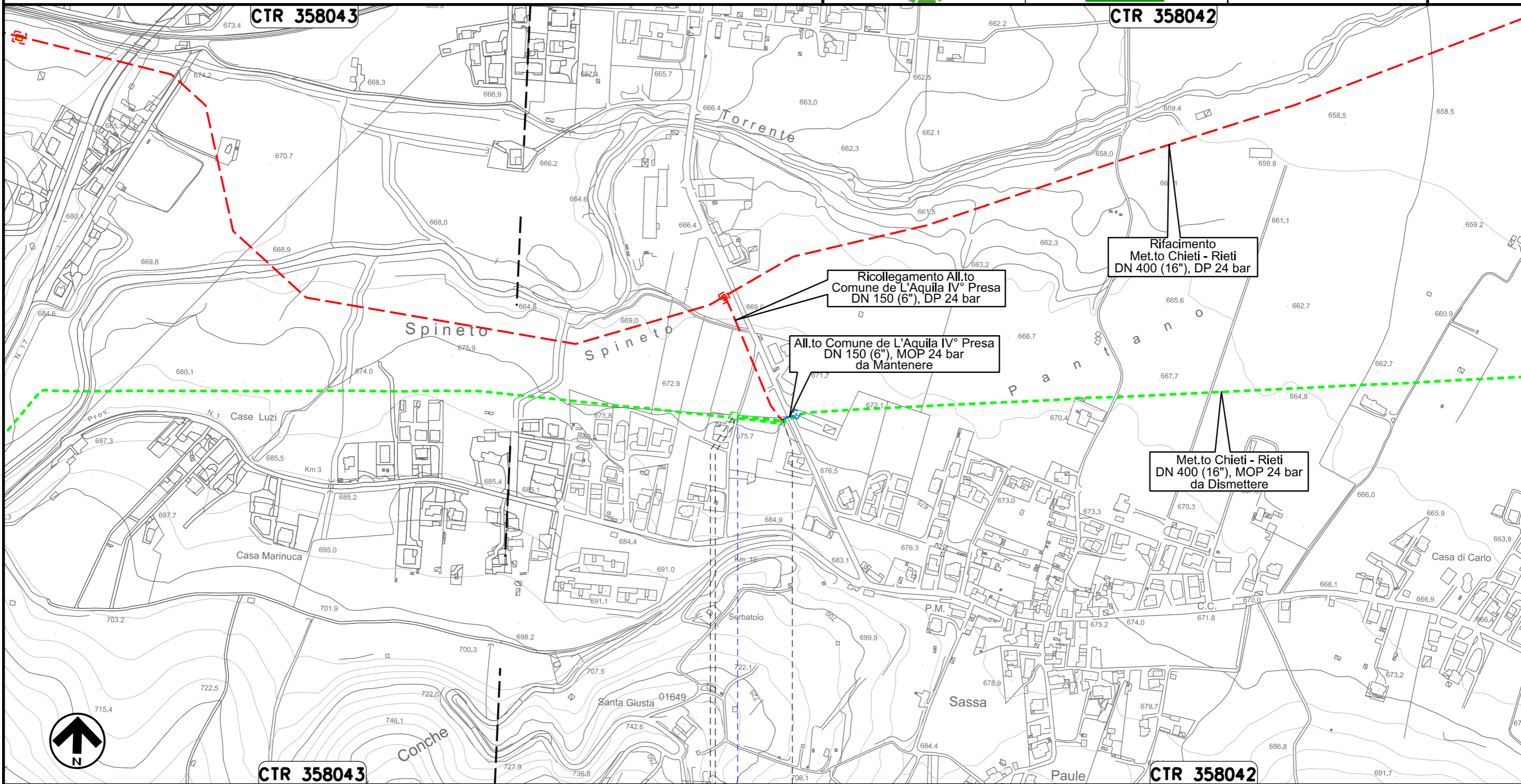


Il presente disegno e' di proprieta' aziendale - La Societa' tutelera' i propri diritti a termine di legge.

Allacciamento Comune De L'Aquila IV' Presa
DN 150 (6"), MOP 24 bar

01	31.05.24	EMISSIONE PER INTEGRAZIONI TER	DEL VECCHIO	CECCONI	CAPRIOTTI	Foglio 21 di 34	
00	31.01.20	EMISSIONE	DEL VECCHIO	CECCONI	CAPRIOTTI		
INDICE	DATA	R E V I S I O N I			ELABORATO	VERIFICATO	APPROVATO
 			Dis. PG-PMA-413			Scala 1:5000	
			Comm. NR /19094				


Rimozione Condotta Esistente
LOCALIZZAZIONE AREE TEST PER IL MONITORAGGIO




Il presente disegno e' di proprieta' aziendale - La Societa' tutelera' i propri diritti a termine di legge.

0+000 0+067

L'AQUILA
L'AQUILA

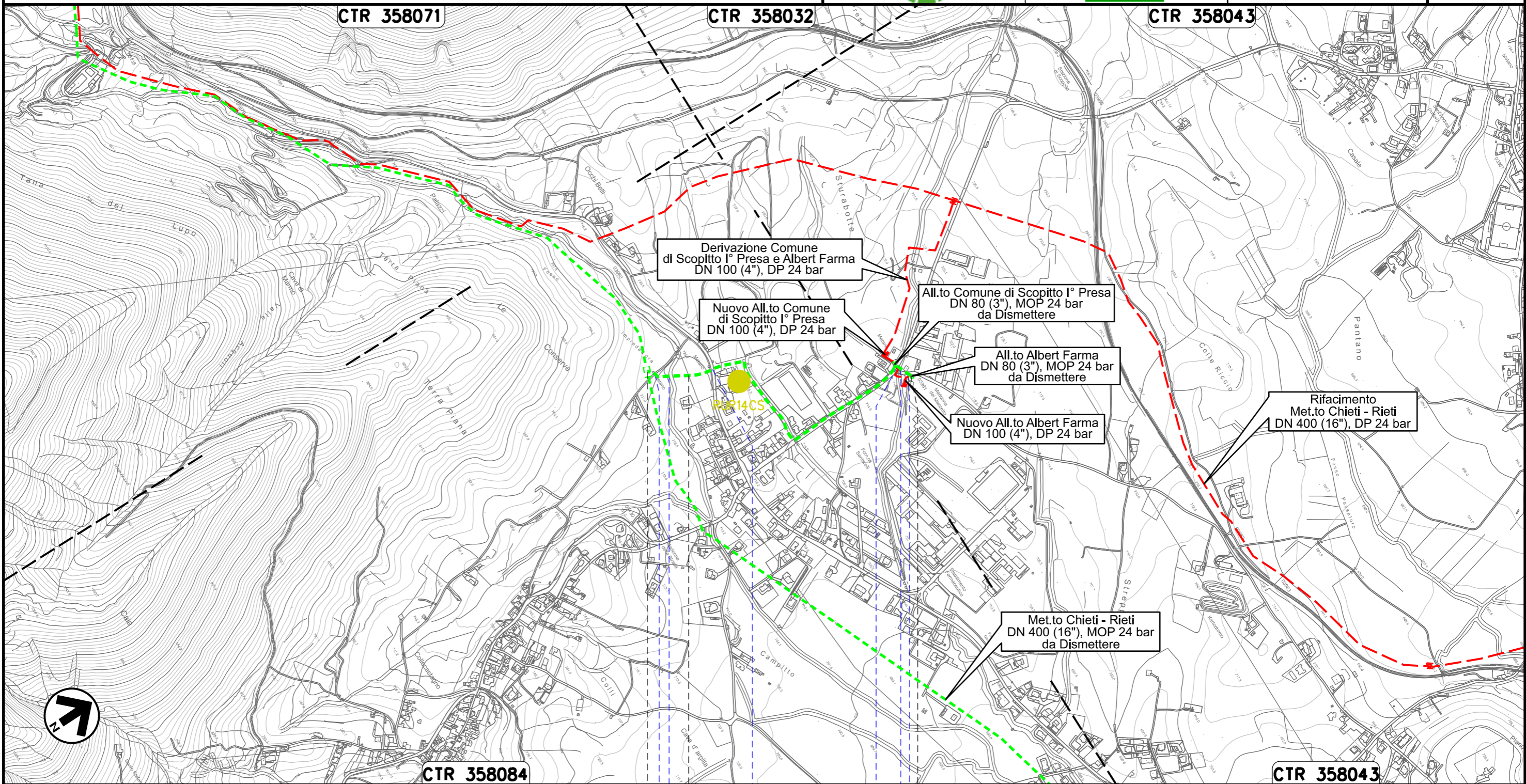
 PIDA n. 4160156/1
km 0+003

 Strada Comunale

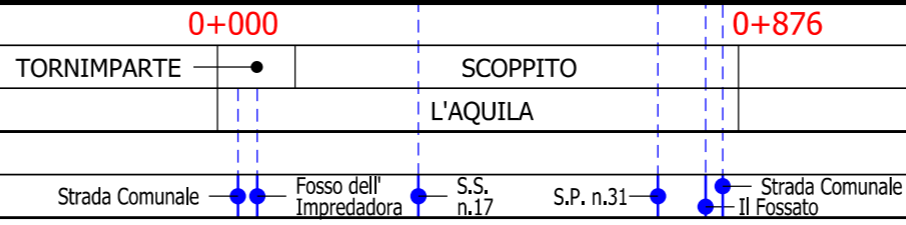
Allacciamento Societa' AMA
DN 80 (3"), MOP 24 bar

01	31.05.24	EMISSIONE PER INTEGRAZIONI TER	DEL VECCHIO	CECCONI	CAPRIOTTI	Foglio 22 di 34	
00	31.01.20	EMISSIONE	DEL VECCHIO	CECCONI	CAPRIOTTI		
INDICE	DATA	R E V I S I O N I			ELABORATO	VERIFICATO	APPROVATO
		snam		Enereco		Dis. PG-PMA-413	
						Comm. NR /19094	
						Scala 1:10000	

Rimozione Condotta Esistente
LOCALIZZAZIONE AREE TEST PER IL MONITORAGGIO



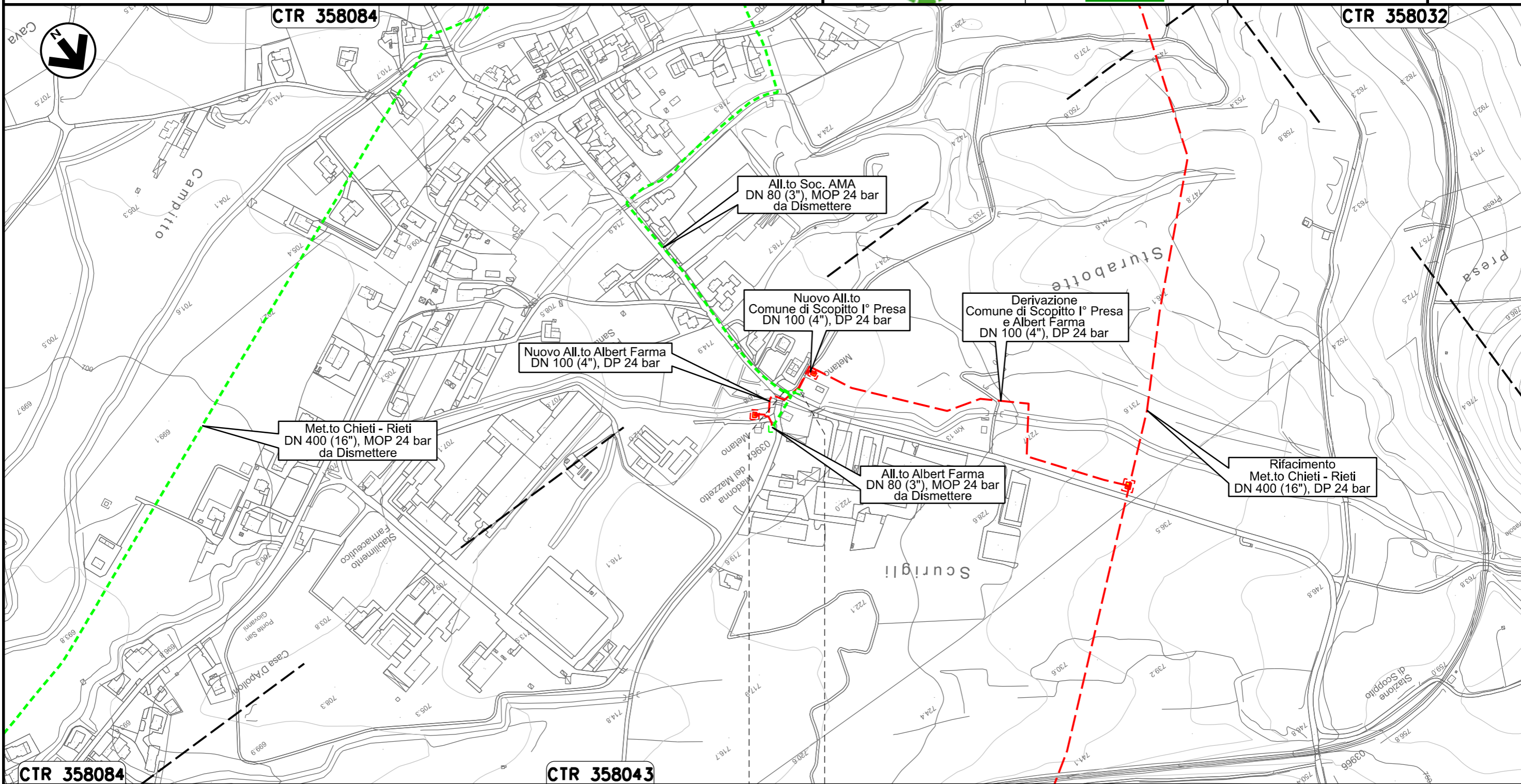
Il presente disegno e' di proprieta' aziendale - La Societa' tutelera' i propri diritti a termine di legge.



Allacciamento Comune di Scoppito I' Presa
DN 80 (3"), MOP 24 bar

01	31.05.24	EMISSIONE PER INTEGRAZIONI TER	DEL VECCHIO	CECCONI	CAPRIOTTI	Foglio 23 di 34 Scala 1:5000
00	31.01.20	EMISSIONE	DEL VECCHIO	CECCONI	CAPRIOTTI	
INDICE	DATA	R E V I S I O N I	ELABORATO	VERIFICATO	APPROVATO	
			Dis. PG-PMA-413			
			Comm. NR /19094			

Rimozione Condotta Esistente
LOCALIZZAZIONE AREE TEST PER IL MONITORAGGIO





0+000 0+024

SCOPPITO
L'AQUILA

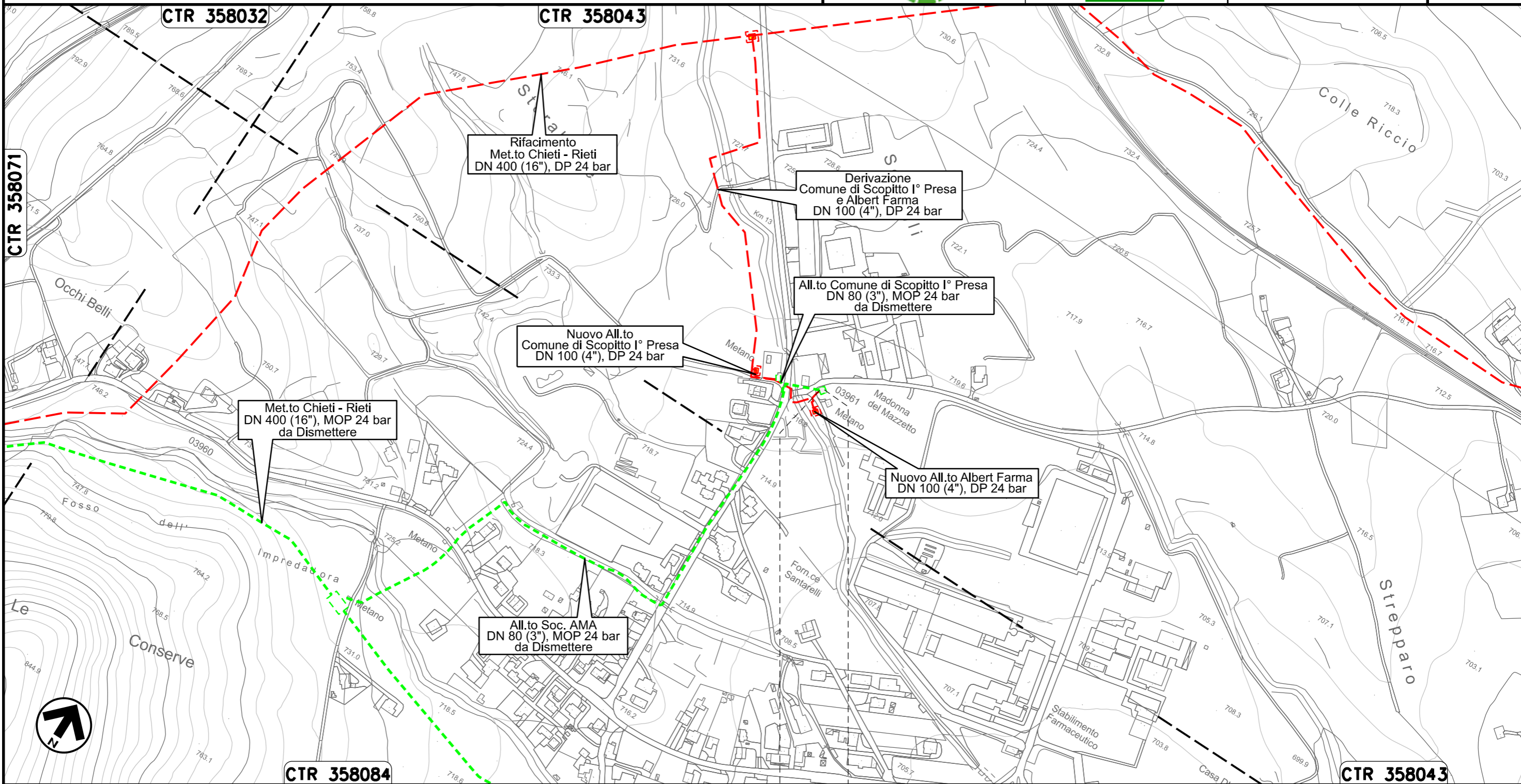
PIDA n. 4104208/1
km 0+024

Il presente disegno e' di proprieta' aziendale - La Societa' tutelera' i propri diritti a termine di legge.

Allacciamento Albert Farma
DN 80 (3"), MOP 24 bar

01	31.05.24	EMISSIONE PER INTEGRAZIONI TER	DEL VECCHIO	CECCONI	CAPRIOTTI	Foglio 24 di 34 Scala 1:5000	
00	31.01.20	EMISSIONE	DEL VECCHIO	CECCONI	CAPRIOTTI		
INDICE	DATA	R E V I S I O N I			ELABORATO		VERIFICATO
			 			Dis. PG-PMA-413	
						Comm. NR /19094	

Rimozione Condotta Esistente
LOCALIZZAZIONE AREE TEST PER IL MONITORAGGIO



0+000 0+006



SCOPPITO
L'AQUILA

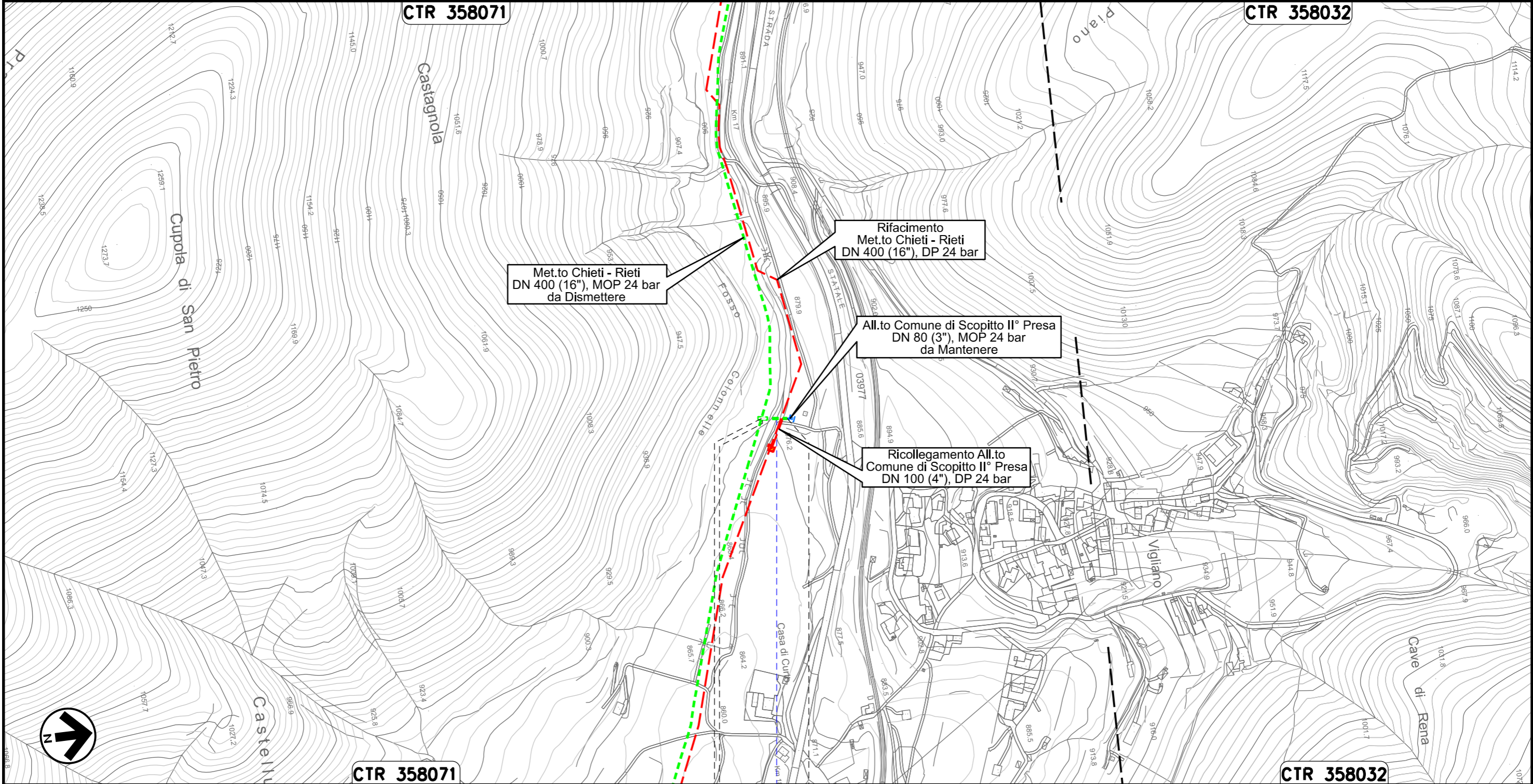
PIDA n. 4103695/1
km 0+006

Il presente disegno e' di proprieta' aziendale - La Societa' tutelera' i propri diritti a termine di legge.

Allacciamento Comune di Scoppito II° Presa
DN 80 (3"), MOP 24 bar


Rimozione Condotta Esistente
LOCALIZZAZIONE AREE TEST PER IL MONITORAGGIO


01	31.05.24	EMISSIONE PER INTEGRAZIONI TER	DEL VECCHIO	CECCONI	CAPRIOTTI	Foglio 25 di 34	
00	31.01.20	EMISSIONE	DEL VECCHIO	CECCONI	CAPRIOTTI		
INDICE	DATA	R E V I S I O N I			ELABORATO	VERIFICATO	APPROVATO
						Dis. PG-PMA-413	
						Comm. NR /19094	
						Scala 1:5000	



0+000 0+033

SCOPPITO
L'AQUILA

 PIDA n. 4104209/1
km 0+003

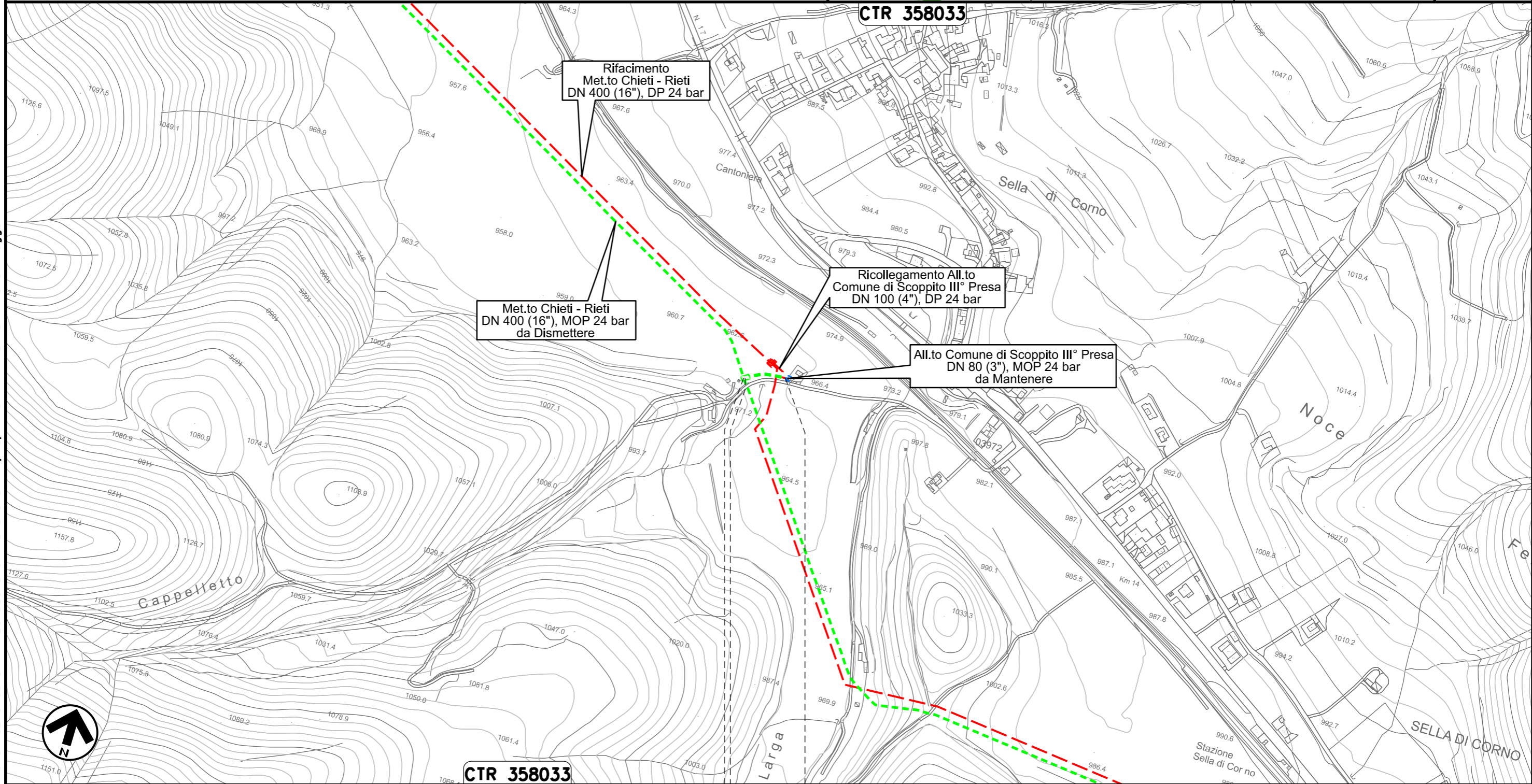
 Fosso Colonnelle

Il presente disegno e' di proprieta' aziendale e, di proprieta' i propri diritti a termine di legge.

Allacciamento Comune di Scoppito III' Presa
DN 80 (3"), MOP 24 bar

01	31.05.24	EMISSIONE PER INTEGRAZIONI TER	DEL VECCHIO	CECCONI	CAPRIOTTI
00	31.01.20	EMISSIONE	DEL VECCHIO	CECCONI	CAPRIOTTI
INDICE	DATA	R E V I S I O N I			ELABORATO
			VERIFICATO	APPROVATO	
 			Dis. PG-PMA-413		Foglio 26 di 34
			Comm. NR /19094		Scala 1:5000


Rimozione Condotta Esistente
LOCALIZZAZIONE AREE TEST PER IL MONITORAGGIO





Il presente disegno e' di proprieta' aziendale - La Societa' tutelera' i propri diritti a termine di legge.

0+000 0+054

SCOPPITO
L'AQUILA

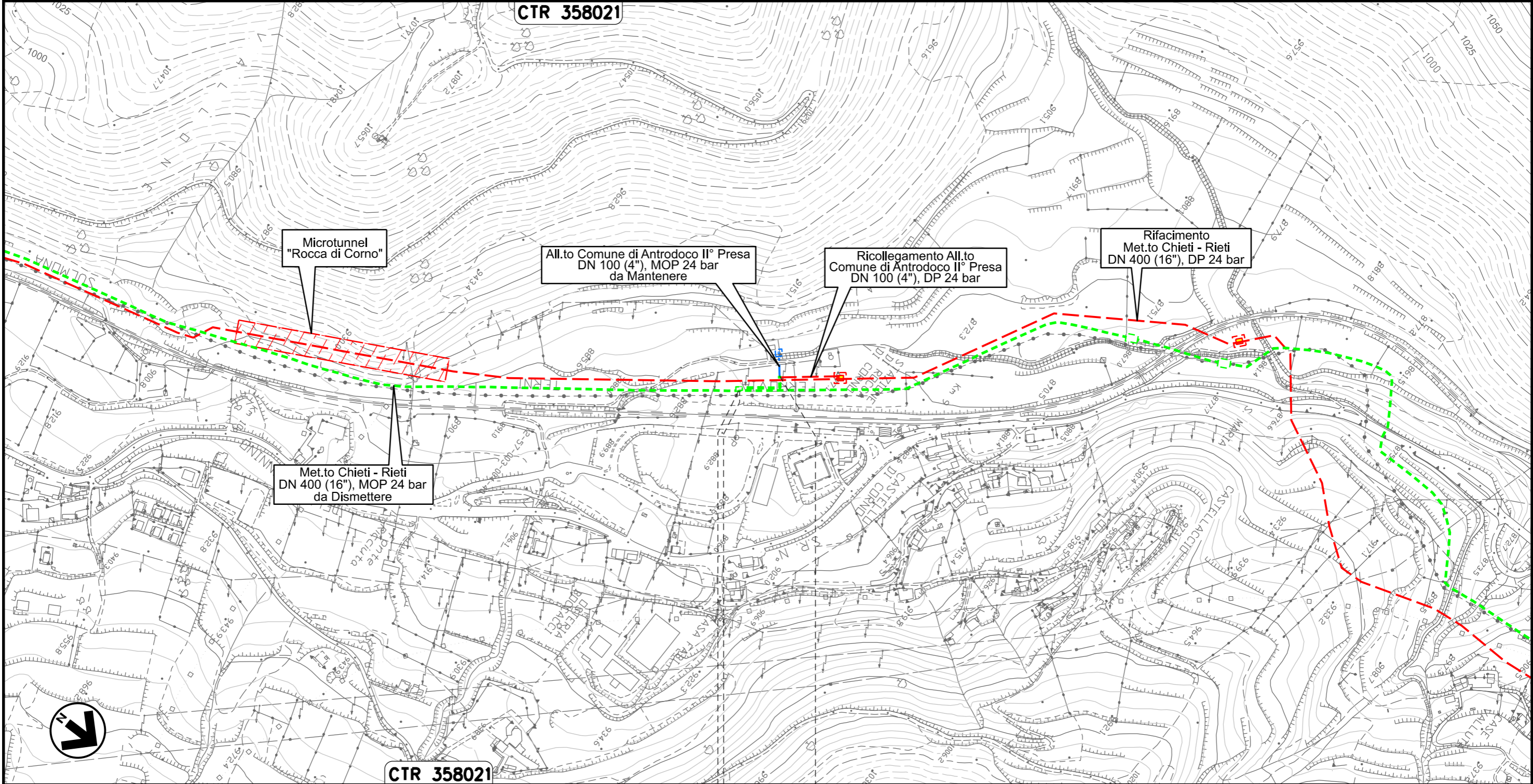
 PIDA n. 4104210/1
km 0+003

Allacciamento Comune di Antrodoco II° Presa
DN 100 (4"), MOP 24 bar

01	31.05.24	EMISSIONE PER INTEGRAZIONI TER	DEL VECCHIO	CECCONI	CAPRIOTTI	Foglio 27 di 34	
00	31.01.20	EMISSIONE	DEL VECCHIO	CECCONI	CAPRIOTTI		
INDICE	DATA	R E V I S I O N I			ELABORATO	VERIFICATO	APPROVATO
						Dis. PG-PMA-413	
						Comm. NR /19094	
						Scala 1:5000	

Rimozione Condotta Esistente
LOCALIZZAZIONE AREE TEST PER IL MONITORAGGIO

CTR 358021




CTR 358021

0+000 0+071

ANTRODOCO
RIETI

PIDA n. 4160678/1
km 0+003

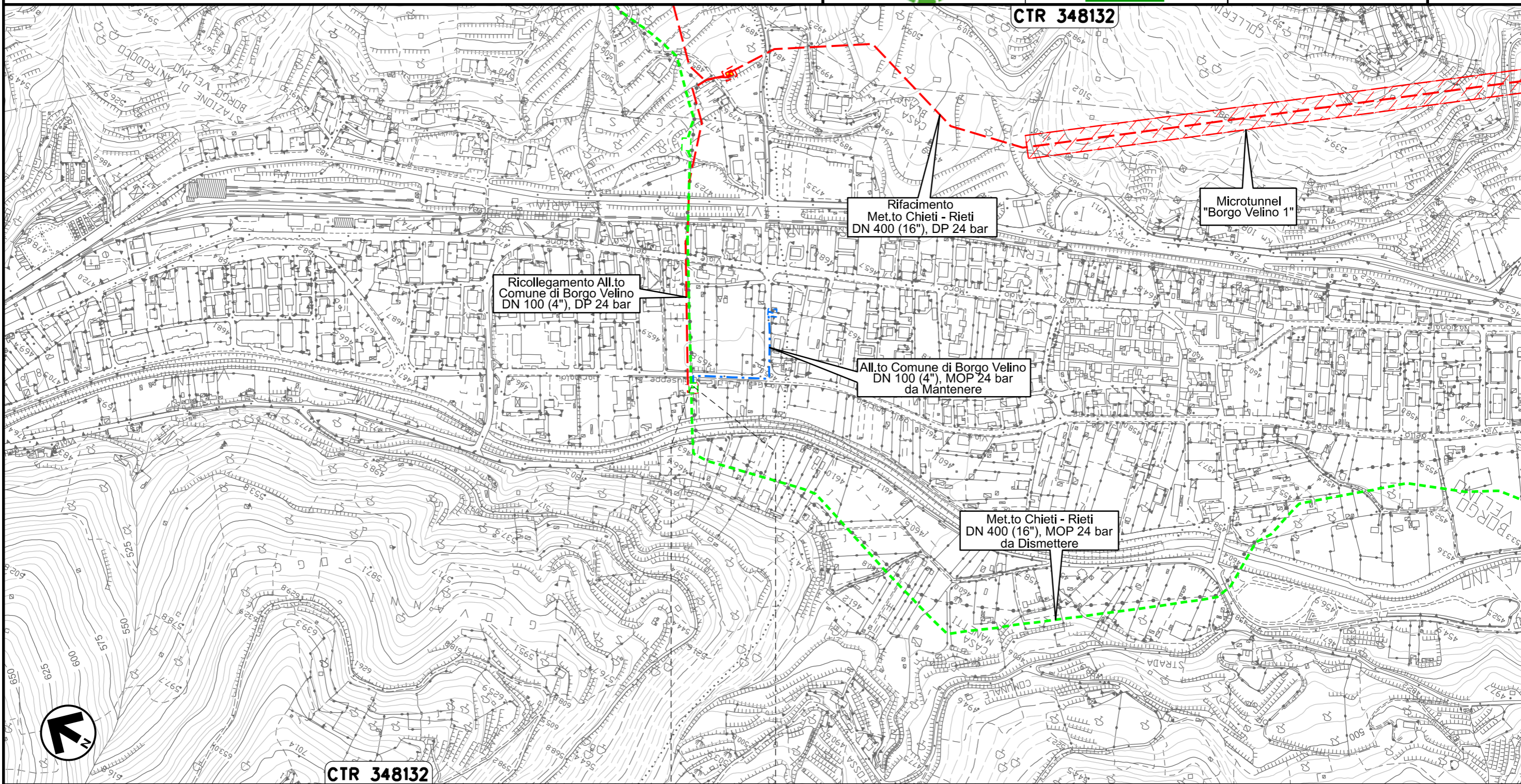


Il presente disegno e' di proprieta' aziendale - La Societa' tutelera' i propri diritti a termine di legge.

Allacciamento Comune di Borgo Velino
DN 100 (4"), MOP 24 bar

Rimozione Condotta Esistente
LOCALIZZAZIONE AREE TEST PER IL MONITORAGGIO

01	31.05.24	EMISSIONE PER INTEGRAZIONI TER	DEL VECCHIO	CECCONI	CAPRIOTTI	Foglio 28 di 34	
00	31.01.20	EMISSIONE	DEL VECCHIO	CECCONI	CAPRIOTTI		
INDICE	DATA	R E V I S I O N I			ELABORATO	VERIFICATO	APPROVATO
						Dis. PG-PMA-413	
						Comm. NR /19094	
						Scala 1:5000	





0+000 0+003

BORGO VELINO
RIETI



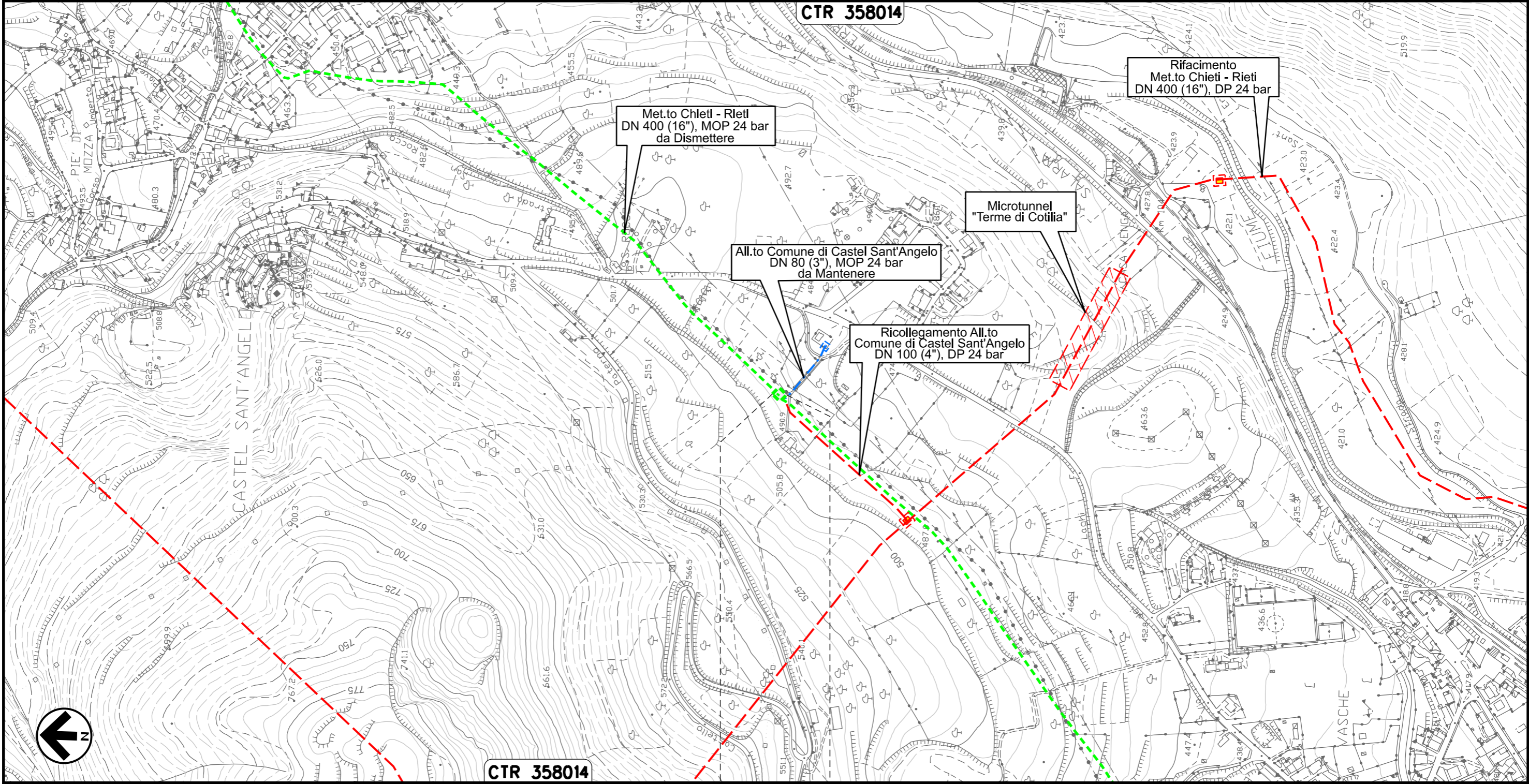
Il presente disegno e' di proprieta' aziendale - La Societa' tutelera' i propri diritti a termine di legge.

Allacciamento Comune di Castel S. Angelo
Rimozione Impianto P.I.D.I 45430/28.1

01	31.05.24	EMISSIONE PER INTEGRAZIONI TER	DEL VECCHIO	CECCONI	CAPRIOTTI	Foglio 29 di 34	
00	31.01.20	EMISSIONE	DEL VECCHIO	CECCONI	CAPRIOTTI		
INDICE	DATA	R E V I S I O N I			ELABORATO	VERIFICATO	APPROVATO
			 			Dis. PG-PMA-413	
						Comm. NR /19094	Scala 1:5000

Rimozione Condotta Esistente
LOCALIZZAZIONE AREE TEST PER IL MONITORAGGIO

CTR 358014



CTR 358014



0+000 0+003

CASTEL
SANT'ANGELO
RIETI

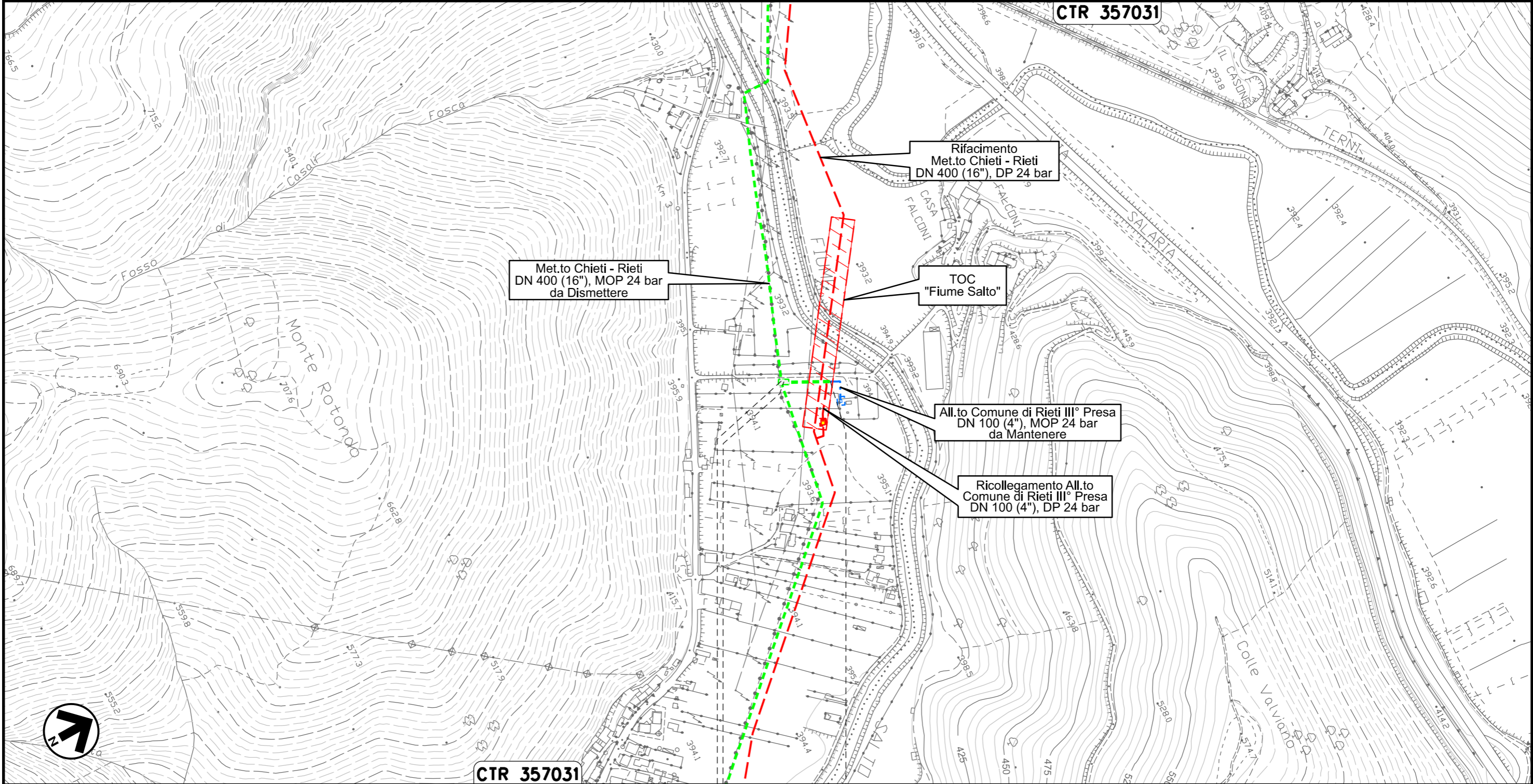
Il presente disegno e' di proprieta' aziendale - La Societa' tutelera' i propri diritti a termine di legge.

Allacciamento Comune di Rieti III' Presa
DN 100 (4"), MOP 24 bar

Rimozione Condotta Esistente
LOCALIZZAZIONE AREE TEST PER IL MONITORAGGIO

01	31.05.24	EMISSIONE PER INTEGRAZIONI TER	DEL VECCHIO	CECCONI	CAPRIOTTI	Foglio 30 di 34	
00	31.01.20	EMISSIONE	DEL VECCHIO	CECCONI	CAPRIOTTI		
INDICE	DATA	R E V I S I O N I			ELABORATO	VERIFICATO	APPROVATO
						Dis. PG-PMA-413	
						Comm. NR /19094	
						Scala 1:5000	

CTR 357031



Met.to Chieti - Rieti
DN 400 (16"), MOP 24 bar
da Dismettere

Rifacimento
Met.to Chieti - Rieti
DN 400 (16"), DP 24 bar

TOC
"Fiume Salto"

All.to Comune di Rieti III° Presa
DN 100 (4"), MOP 24 bar
da Mantenere

Ricollegamento All.to
Comune di Rieti III° Presa
DN 100 (4"), DP 24 bar

CTR 357031

0+000 0+064

RIETI
RIETI

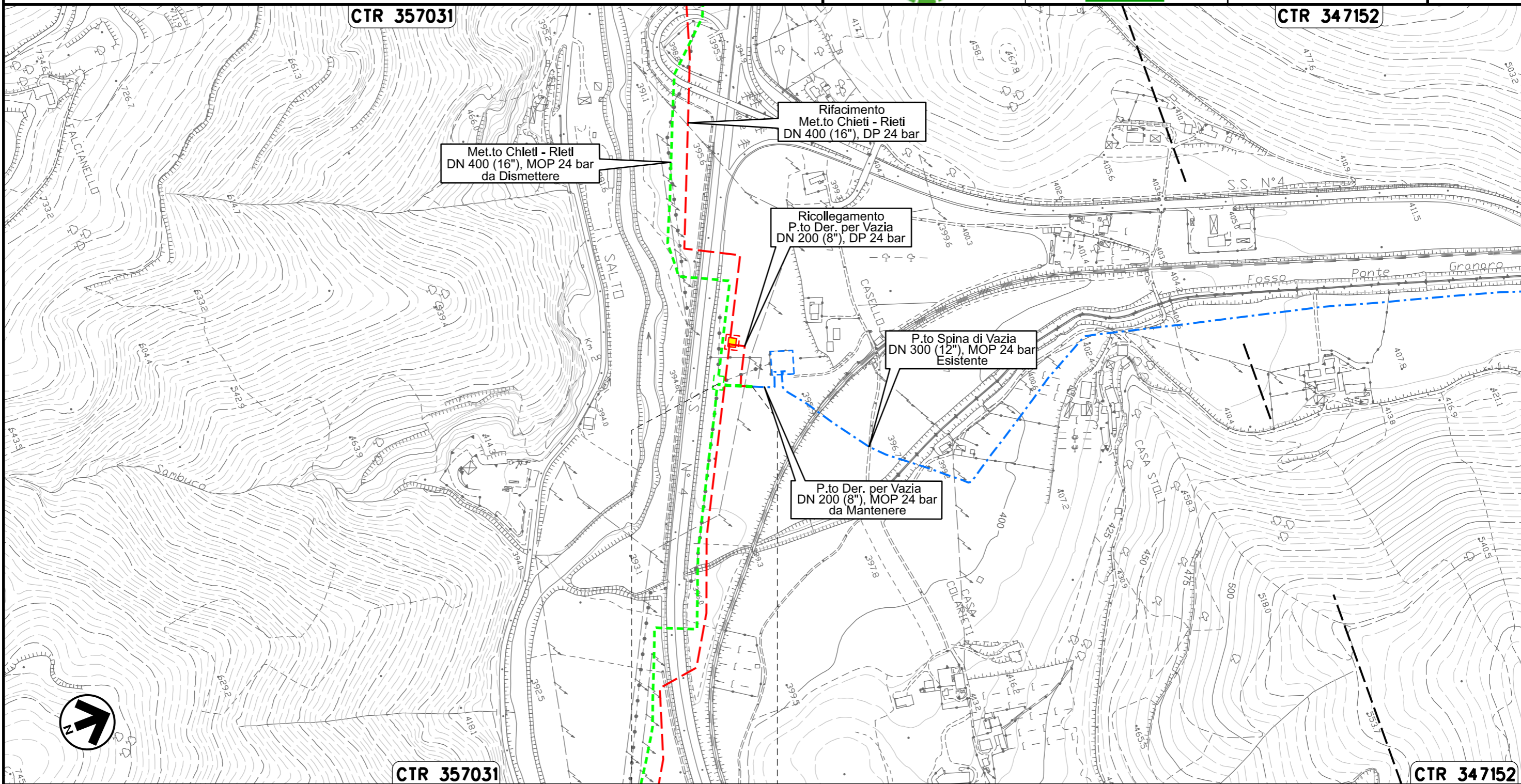
PIDA n. 4160296/1
km 0+003

Il presente disegno e' di proprieta' aziendale - La Societa' tutelera' i propri diritti a termine di legge.

Potenziamento Der. per Vazia
DN 200 (8"), MOP 24 bar

01	31.05.24	EMISSIONE PER INTEGRAZIONI TER	DEL VECCHIO	CECCONI	CAPRIOTTI	Foglio 31 di 34	
00	31.01.20	EMISSIONE	DEL VECCHIO	CECCONI	CAPRIOTTI		
INDICE	DATA	R E V I S I O N I			ELABORATO	VERIFICATO	APPROVATO
						Dis. PG-PMA-413	
						Comm. NR /19094	
						Scala 1:5000	

Rimozione Condotta Esistente
LOCALIZZAZIONE AREE TEST PER IL MONITORAGGIO



CTR 357031

CTR 347152



CTR 357031

CTR 347152



0+000 0+045

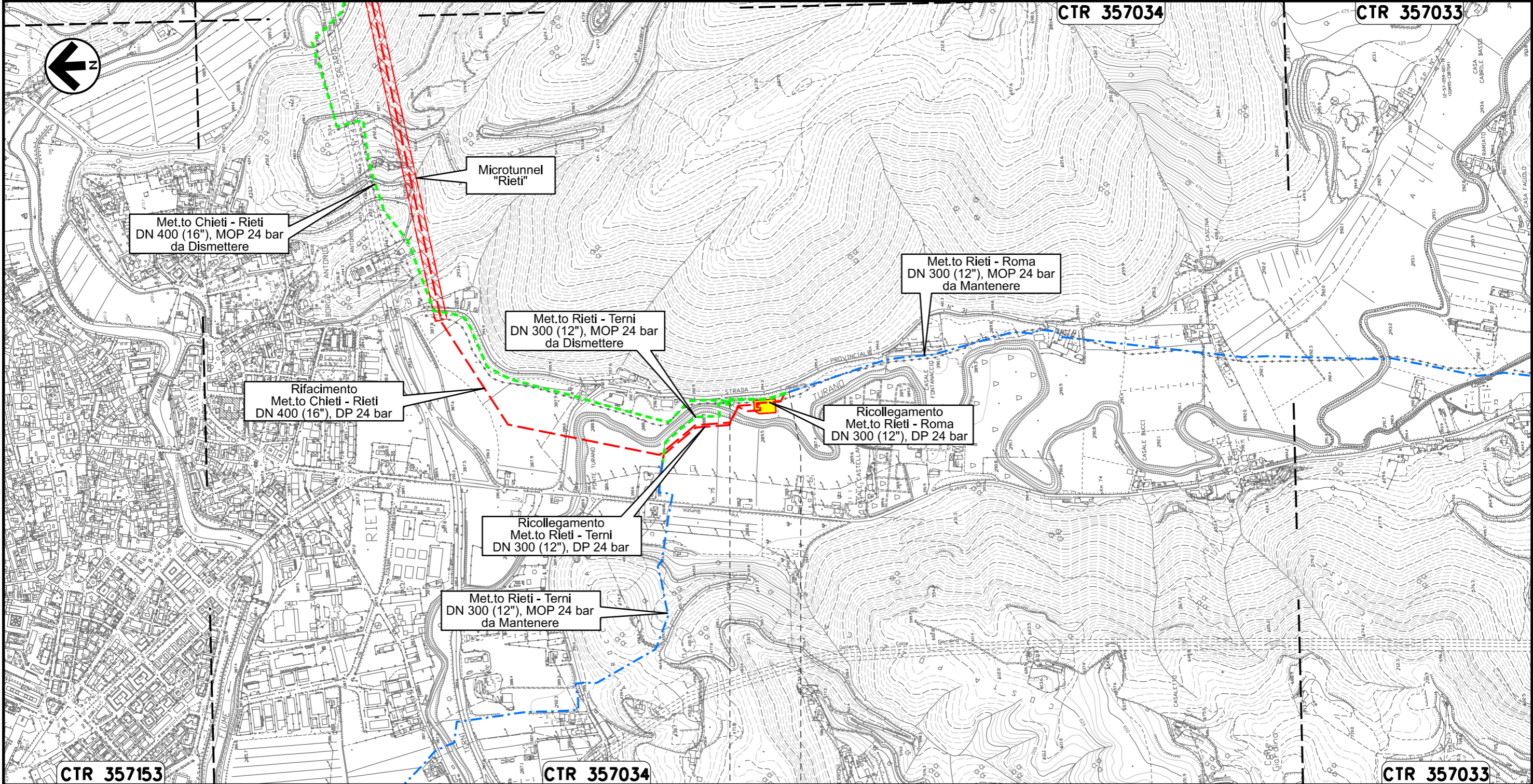
RIETI
RIETI

Il presente disegno e' di proprieta' aziendale - La Societa' tutelera' i propri diritti a termine di legge.

MET.TO RIETI - ROMA
DN 300 (12"), MOP 24 bar

Rimozione Condotta Esistente
LOCALIZZAZIONE AREE TEST PER IL MONITORAGGIO

01	31.05.24	EMISSIONE PER INTEGRAZIONI TER	DEL VECCHIO	CECCONI	CAPRIOTTI	Foglio 32 di 34	
00	31.01.20	EMISSIONE	DEL VECCHIO	CECCONI	CAPRIOTTI		
INDICE	DATA	R E V I S I O N I			ELABORATO	VERIFICATO	APPROVATO
						Dis. PG-PMA-413	
						Comm. NR /19094	
						Scala 1:10000	





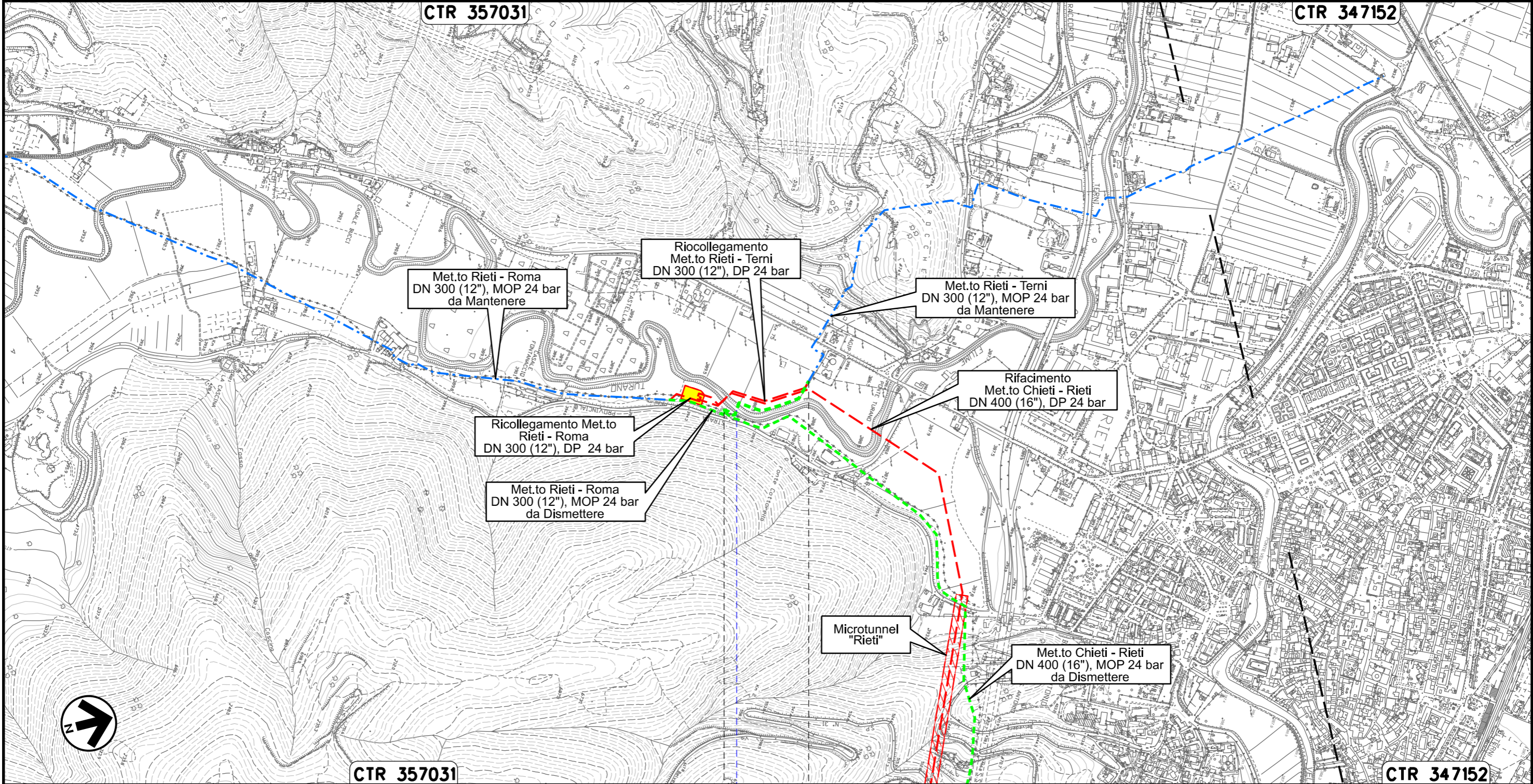
Il presente disegno e' di proprieta' aziendale - La Societa' tutelera' i propri diritti a termine di legge.

0+000	0+161
RIETI	
RIETI	

MET.TO RIETI - TERNI
DN 300 (12"), MOP 24 bar

Rimozione Condotta Esistente
LOCALIZZAZIONE AREE TEST PER IL MONITORAGGIO

01	31.05.24	EMMISSIONE PER INTEGRAZIONI TER	DEL VECCHIO	CECCONI	CAPRIOTTI	Foglio 33 di 34	
00	31.01.20	EMMISSIONE	DEL VECCHIO	CECCONI	CAPRIOTTI		
INDICE	DATA	R E V I S I O N I			ELABORATO	VERIFICATO	APPROVATO
						Dis. PG-PMA-413	
						Comm. NR /19094	
						Scala 1:10000	



CTR 357031

CTR 347152

0+000 0+279

RIETI
RIETI

Fiume Turano

Il presente disegno e' di proprieta' aziendale - La Societa' tutelera' i propri diritti a termine di legge.

OPERE CONNESSE
su METANODOTTO CHIETI – RIETI
DN 400 (16”), MOP 24 bar

Rimozione Condotta Esistente
LOCALIZZAZIONE AREE TEST PER IL MONITORAGGIO

01	31.05.24	EMISSIONE PER INTEGRAZIONI TER	DEL VECCHIO	CECCONI	CAPRIOTTI
00	31.01.20	EMISSIONE	DEL VECCHIO	CECCONI	CAPRIOTTI
INDICE	DATA	R E V I S I O N I	ELABORATO	VERIFICATO	APPROVATO
					
			Dis. PG-PMA-413		
			Comm. NR /19094		

Foglio
34
di 34
Scala 1:10000
1:5000

LEGENDA

SIMBOLOGIA CARTOGRAFICA

	Opere connesse da porre fuori esercizio e recuperare		Impianti di opere connesse da porre fuori esercizio e recuperare
	Metanodotto da porre fuori esercizio e recuperare		Impianti di linea da porre fuori esercizio e recuperare
	Metanodotto in progetto		Impianti di linea in progetto
	Metanodotto in esercizio da ricollegare		Impianti di linea in esercizio
	Metanodotti in esercizio		Gallerie, Tunnel, Mini-Microtunnel, Raise Boring, T.O.C. e Direct Pipe.
	Altre condotte di terzi		Depositi temporanei
	Opere connesse in progetto		Adeguamento strade esistenti
	Aree impianti stacco-terminale in progetto		Strade di accesso provvisorio
	Aree impianti stacco-terminale esistenti		Nuova viabilità
			Limite sovrapposizione fogli

SIMBOLOGIA MECCANICA

	Punto di intercettazione di linea (P.I.L.)
	Punto di intercettazione di derivazione importante (P.I.D.I.)
	Punto di intercettazione di derivazione semplice con stacco da P.I.L. (P.I.D.S.)
	Punto di intercettazione e derivazione semplice con stacco da Linea (P.I.D.S.)
	Punto di intercettazione con discaggio di allacciamento (P.I.D.A.)
	Punto predisposto per il discaggio di allacciamento (P.P.D.A.)
	Punto di sezionamento elettrico terminale (P.S.E.T.)
	Stazione predisposta per lancio e ricevimento PIG
	Impianto di riduzione/regolazione della pressione

SIMBOLOGIA TEMATICA

	PUNTI DI MONITORAGGIO AMBIENTE IDRICO - ACQUE SUPERFICIALI
	PUNTI DI MONITORAGGIO AMBIENTE IDRICO - ACQUE SOTTERRANEE
	PUNTI DI MONITORAGGIO SUOLO E SOTTOSUOLO
	PUNTI DI MONITORAGGIO VEGETAZIONE, FLORA
	PUNTI DI MONITORAGGIO FAUNA ED ECOSISTEMI
	PUNTI DI MONITORAGGIO RUMORE
	PUNTI DI MONITORAGGIO ATMOSFERA
	FOTOTRAPPOLE
	CONFINE PARCO NAZIONALE DEL GRAN SASSO E DEI MONTI DELLA LAGA

Nota:

Per ogni punto di monitoraggio si e' coniato un codice identificativo cosi' strutturato:

XXZNNYY

dove:

XX rappresenta la componente ambientale monitorata:

- AS = Acque superficiali
- PZ = Piezometri (Acque profonde)
- SU = Suolo e sottosuolo
- VE = Vegetazione e flora
- FA = Fauna ed ecosistemi
- RU = Rumore
- AT = Atmosfera

Z indica se il monitoraggio e' eseguito per le condotte in progetto o in dismissione:

- P = condotte in progetto
- R = condotte in rimozione

NN e' il numero progressivo del punto di monitoraggio per ogni componente ambientale YY e' il codice identificativo del comune in cui e' stato individuato il punto di monitoraggio:

CHIETI	CH	SAN PIO DELLE CAMERE SP	
MANOPPELLO	MN	PRATA D'ANSIDONIA	PT
ROSCIANO	RS	BARISCIANO	BR
ALANNO	AL	SAN DEMETRIO NE' VESTINI	SD
TORRE DE' PASSERI	TP	POGGIO PICENZE	PP
CASTIGLIONE A CASORIA	CC	L'AQUILA	LQ
PIETRANICO	PN	SCOPPITO	SC
PESCOSANSONESCO	PE	ANTRODOCO	AN
BUSSI SUL TIRINO	BT	BORGO VELINO	BV
COLLEPIETRO	CL	CASTEL SANT'ANGELO	CS
NAVELLI	NV	CITTADUCALE	CT
CAPORCIANO	CP	RIETI	RT

Il presente disegno e' di proprieta' aziendale - La Societa' tutelera' i propri diritti a termine di legge.

Progressiva chilometrica	N.
Comuni	
Province	
Impianti	TIPO - N. - PROGR. km
Attraversamenti	TIPOLOGIA ATTRAVERSATA (SS n. **, corso d'acqua, ferrovia, ecc.)
Strade - Piste - Piazzole tubazioni	ADEGUAMENTI STRADE PROVVISORIE
Area di passaggio	ALLARGATA RIDOTTA
Tratto in rimozione con scavo a cielo aperto Tratti Esistenti da Ricollegare e Posa Polifora	TrattoX: xxx mt
Tratto da lasciare in opera e intasare	
Tratto con estrazione del tubo di linea e intasamento del tubo di protezione	