INQUADRAMENTO SU BASE ORTO

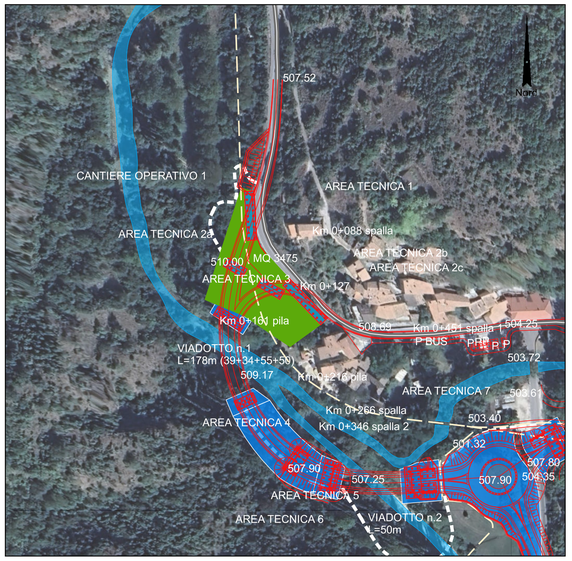

VINCOLO IDROGEOLOGICO

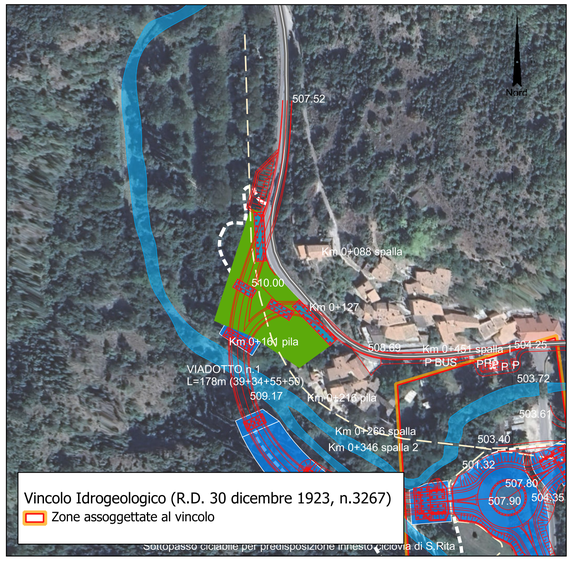

PAI

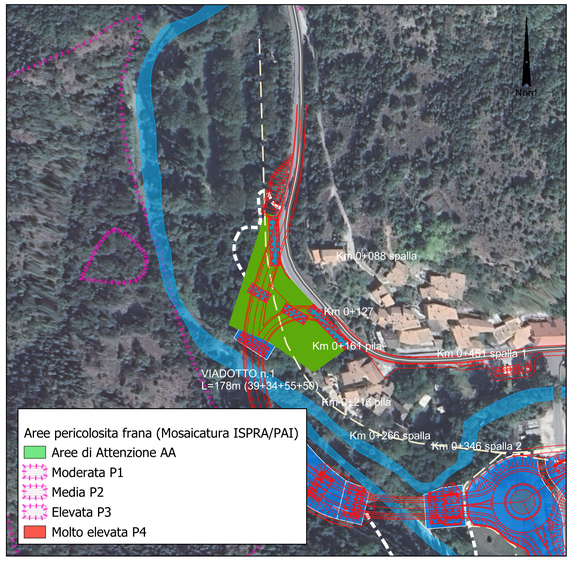

LEGENDA

Intervento in progetto

Aree di Cantiere
- CANTIERE BASE
- CANTIERE OPERATIVO
- AREA TECNICA

Viabilità di cantiere

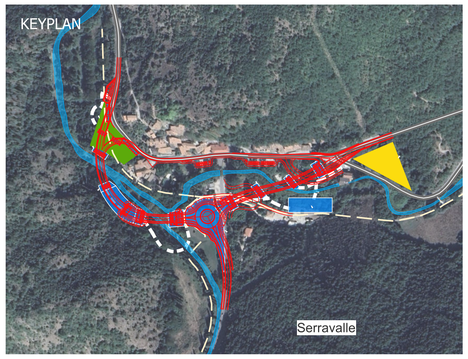

INQUADRAMENTO SU BASE CTR

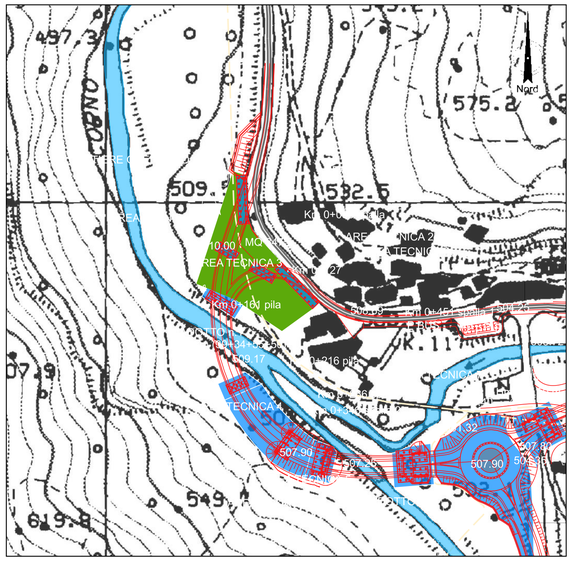

RETE NATURA 2000*

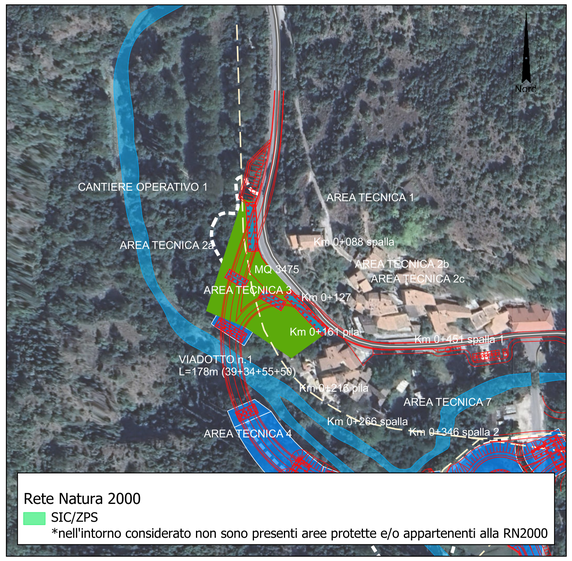

PRG di NORCIA

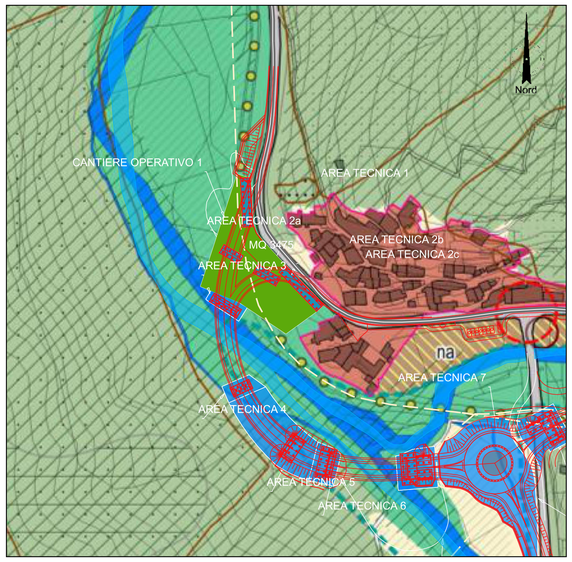

SCHEDA TECNICA

SCHEDA TECNICA CANTIERE	
CANTIERE OPERATIVO (CO01)	
PROVINCIA	Perugia
COMUNE	Norcia
LOCALIZZAZIONE	frazione Serravalle, lungo SS685
SUPERFICIE	3475 mq
DESTINAZIONE DA PRG	Reticolo idrografico
PRESENZA VINCOLI	D.LGS.42/2004 - lett. c Corsi d'acqua e relative fasce di rispetto - lett. h Usi Civici
RIPRISTINO PREVISTO	Ripristino allo stato ex-ante

ANALISI DEI VINCOLI E DELLE TUTELE (D.LGS. 42/2004)

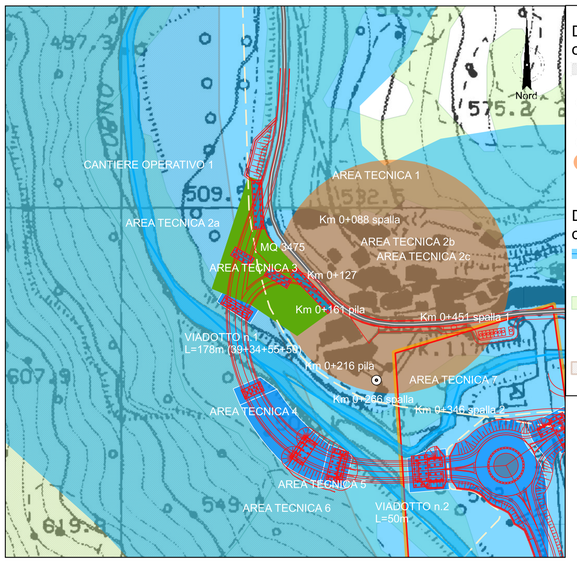

D.Lgs. 42/2004 - Art.136 Immobili ed aree di notevole interesse pubblico comma1

- lett.a) le cose immobili che hanno cospicui caratteri di bellezza naturale, singolarità geologica o memoria storica, ivi compresi gli alberi monumentali (ex L.1497/39 Protezione delle bellezze naturali)
- Castello di Onde (Ruderi)
- Eremo di San Claudio
- Chiesa di San Pietro
- lett.c) i complessi di cose immobili che compongono un caratteristico aspetto avente valore estetico e tradizionale, inclusi i centri ed i nuclei storici

D.Lgs. 42/2004 - Art.142 Aree tutelate per legge comma 1

- lett.c) i fiumi, i torrenti, i corsi d'acqua iscritti negli elenchi previsti dal testo unico delle disposizioni di legge sulle acque ed impianti elettrici, approvato con regio decreto 11 dicembre 1933, n. 1775 e relative sponde o piedi degli argini per una fascia di 150 metri ciascuna;
- lett.g) i territori coperti da foreste e da boschi, ancorché percorsi o danneggiati dal fuoco, e quelli sottoposti a vincolo di rimboschimento, come definiti dall'articolo 2, commi 2 e 6, del decreto legislativo 18 maggio 2001, n. 227 (norma abrogata, ora il riferimento è agli articoli 3 e 4 del decreto legislativo n. 34 del 2018);
- lett.h) le aree assegnate alle università agrarie e le zone gravate da usi civici*.



SOGGETTO ATTUATORE - Art.7 D.L. 11 novembre 2016, n. 205 (già art.15 ter del D.L. 17 ottobre 2016, n.189, convertito dalla L. 15 dicembre 2016, n.229)
ex OCDPC 408 / 2016 - art.4
OCDPC 475 / 2017 - art.3

anas GRUPPO FS ITALIANE

PNC – PNRR: Piano Nazionale Complementare al Piano Nazionale di Ripresa e Resilienza nei territori colpiti dal sisma 2009–2016, Sub–misura A4,"Investimenti sulla rete stradale statale"

S.S. 685 "Tre Valli Umbre"
Miglioramento funzionale dell'attraversamento della frazione di Serravalle

PROGETTO DI FATTIBILITÀ TECNICO ECONOMICA

PROGETTAZIONE: ATI SINTAGMA - ICARIA

IL RESPONSABILE DELL'INTEGRAZIONE DELLE PRESTAZIONI SPECIALISTICHE:
Dott. Ing. Nando Granieri
Ordine degli Ingegneri della Prov. di Perugia n° A351

IL PROGETTISTA:
Dott. Ing. Elena Bartolocci
Ordine degli Ingegneri della Prov. di Perugia n° A3217

IL GEOLOGO:
Dott. Geol. Giorgio Cerquiglini
Ordine dei Geologi della Regione Umbria n° 108

IL COORDINATORE PER LA SICUREZZA IN FASE DI PROGETTAZIONE:
Dott. Ing. Filippo Pambianco
Ordine degli Ingegneri della Prov. di Perugia n° A1373

VISTO: IL RESPONSABILE DEL PROCEDIMENTO
Dott. Ing. Gianluca De Paolis
Ordine degli Architetti P.P.C. della Prov. di L'Aquila n° 859

IL DEC
Dott. Arch. Lara Eusanio
Ordine degli Architetti P.P.C. della Prov. di L'Aquila n° 859

PROTOCOLLO	DATA

IL GRUPPO DI PROGETTAZIONE:

MANDATARIA: Sintagma
Dott.Ing. N.Granieri
Dott.Ing. V.Truffini
Dott.Ing. T.Berti Nulli
Dott.Arch. A.Bracchini
Dott.Ing. E.Bartolocci
Dott.Ing. L.Spaccirini
Dott.Geol. G.Cerquiglini
Dott.Ing. F.Pambianco
Dott.Ing. M.Abram
Dott.Arch. C.Presciutti
Dott. Agr. F. Berti Nulli
Geom. S.Scopetta
Geom. M.Zucconi
Geom. L.Pacioselli
Dott.Ing. E.Santucci
Dott.Arch. S.Bracchini
Dott.Ing. C.Rossi

MANDANTI: ICARIA società di ingegneria
Dott. Ing. V.Rotisciani
Dott. Ing. F.Macchioni
Dott. Ing. G.Pulli
Dott. Ing. V.Piunno

ORDINE DEGLI INGEGNERI DELLA PROVINCIA DI PERUGIA — Sezione A N° A351 — DOTTORE INGEGNERE NANDO GRANIERI — INGEGNERIA CIVILE E AMBIENTALE — SETTORE INDUSTRIALE — SETTORE DELL'INFORMAZIONE

ORDINE DEGLI INGEGNERI DELLA PROVINCIA DI PERUGIA — Sezione A N° A3217 — DOTTORE INGEGNERE ELENA BARTOLOCCI — INGEGNERIA CIVILE E AMBIENTALE

10.CANTIERIZZAZIONE
10.01 ELABORATI GENERALI

Schede di cantiere - Carta dei vincoli Cantiere Operativo CO01

CODICE PROGETTO		NOME FILE	REVISIONE	SCALA:
PROGETTO	LIV. PROG. ANNO	T00-CA01-CAN-SC04-A		
PG378	P 23	CODICE ELAB. T00CA01CANSC04	A	1:2000

REV.	DESCRIZIONE	DATA	REDATTO	VERIFICATO	APPROVATO
A	Emissione	Ott–23	S.Bracchini	E.Bartolocci	N.Granieri