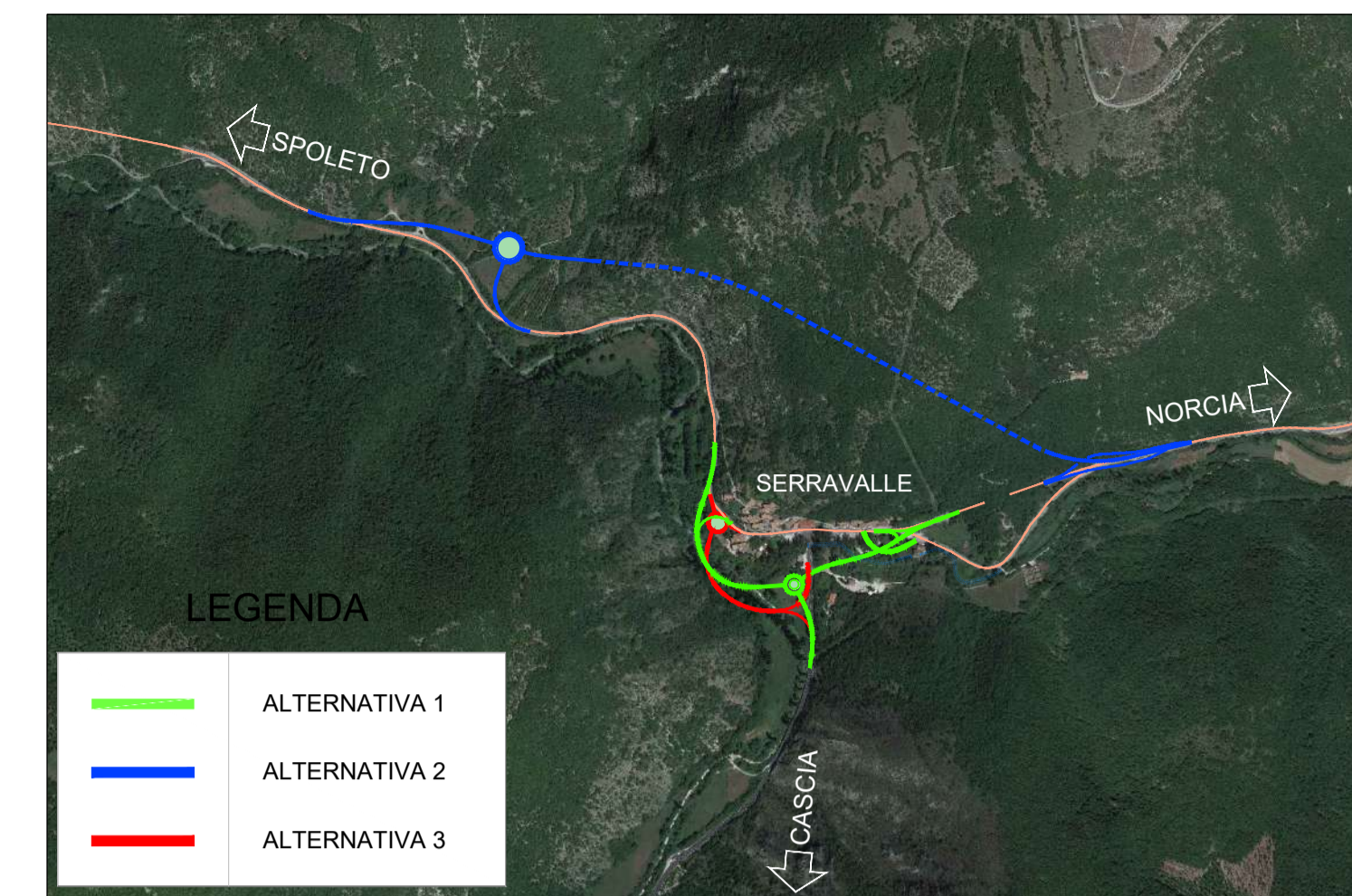
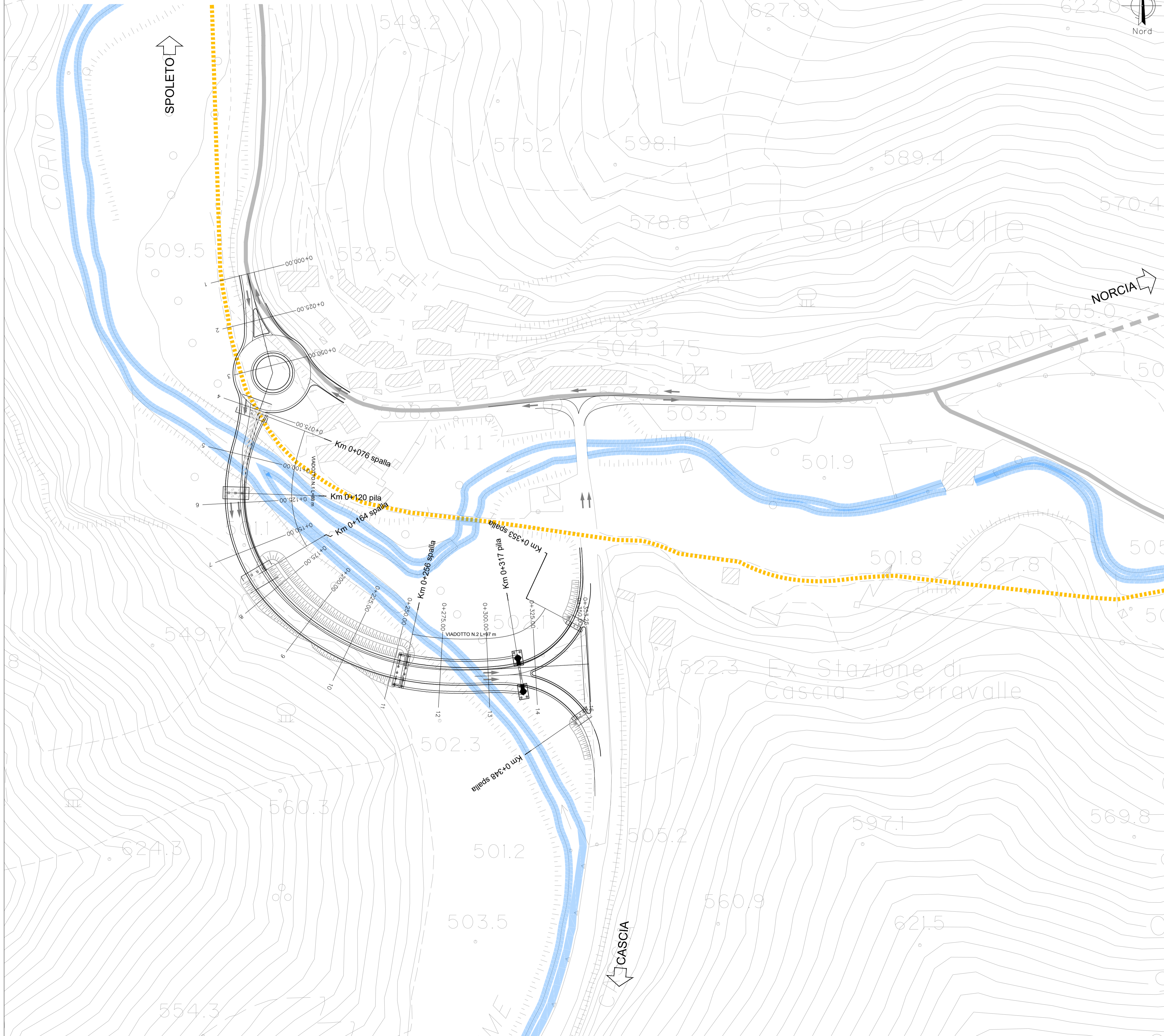


PLANIMETRIA DI PROGETTO ALTERNATIVA 3

Scala 1:1000



LEGENDA


- ALTERNATIVA 1
- ALTERNATIVA 2
- ALTERNATIVA 3

LEGENDA

- S.S.685
- CORSI D'ACQUA
- PISTA CICLABILE SU TRACCIATO EX FERROVIA SPOLETO - NORCIA



SOGGETTO ATTUATORE - Art.7 D.L. 11 novembre 2016, n. 205 (già art.15 ter del D.L. 17 ottobre 2016, n.189, convertito dalla L. 15 dicembre 2016, n.229) ex OCDPC 408 / 2016 - art.4 OCDPC 475 / 2017 - art.3



PNC – PNRR: Piano Nazionale Complementare al Piano Nazionale di Ripresa e Resilienza nei territori colpiti dal sisma 2009–2016, Sub-misura A4, "Investimenti sulla rete stradale statale"

S.S. 685 "Tre Valli Umbre"
Miglioramento funzionale dell'attraversamento della frazione di Serravalle

PROGETTO DI FATTIBILITÀ TECNICO ECONOMICA

PROGETTAZIONE: ATI SINTAGMA-ICARIA

<p>IL RESPONSABILE DELL'INTEGRAZIONE DELLE PRESTAZIONI SPECIALISTICHE: Dott. Ing. Nando Granieri Ordine degli Ingegneri della Prov. di Perugia n° A351</p>	<p>IL GRUPPO DI PROGETTAZIONE: MANDATARIA: Sintagma Dott. Ing. N. Granieri Dott. Ing. V. Truffini Dott. Ing. T. Beni Nalli Dott. Arch. A. Brocchini Dott. Ing. E. Bartolucci Dott. Ing. L. Spaccini Dott. Geol. G. Cerquiglini Dott. Ing. F. Pambianco Dott. Ing. M. Abram Dott. Arch. C. Prescutti Dott. Agr. F. Beni Nalli Geom. S. Scopetta Geom. M. Zucconi Geom. L. Paoiselli Dott. Ing. E. Santucci Dott. Arch. S. Brocchini Dott. Ing. C. Rossi</p>	<p>MANDANTI: ICARIA società di ingegneria Dott. Ing. V. Rotisciani Dott. Ing. F. Macchiola Dott. Ing. G. Pulli Dott. Ing. V. Piumo</p>
<p>IL PROGETTISTA: Dott. Ing. Elena Bartolucci Ordine degli Ingegneri della Prov. di Perugia n° A3217</p>	<p>IL GEOLOGO: Dott. Geol. Giorgio Cerquiglini Ordine dei Geologi della Regione Umbria n° 108</p>	<p>IL COORDINATORE PER LA SICUREZZA IN FASE DI PROGETTAZIONE: Dott. Ing. Filippo Pambianco Ordine degli Ingegneri della Prov. di Perugia n° A1373</p>
<p>VISTO: IL RESPONSABILE DEL PROCEDIMENTO Dott. Ing. Gianluca De Paolis Ordine degli Ingegneri della Prov. di Perugia n° A1344</p>	<p>IL DEC. Dott. Arch. Lara Eusanio Ordine degli Architetti P.P.C. della Prov. di L'Aquila n° 859</p>	<p>PROTOCOLLO DATA</p>

01. ELABORATI GENERALI
01.02. DOCFAP
01.02.04 ALTERNATIVA 3
Planimetria su cartografia

CODICE PROGETTO	NOME FILE	REVISIONE	SCALA:
PROGETTO PG378	T00-EG05-GEN-PP01-A	A	1:1.000
LIV. PROG. ANNO P 23	CODICE ELAB. T00EG05GENPP01		
REV.	DESCRIZIONE	DATA	REDDATO
A	Emissione	01-23	E.Santucci / E.Bartolucci / N.Granieri
REV.	DESCRIZIONE	DATA	REDDATO
			VERIFICATO
			APPROVATO