SEZIONI GEOLOGICHE
OPERE PRINCIPALI
Scala 1:200/200

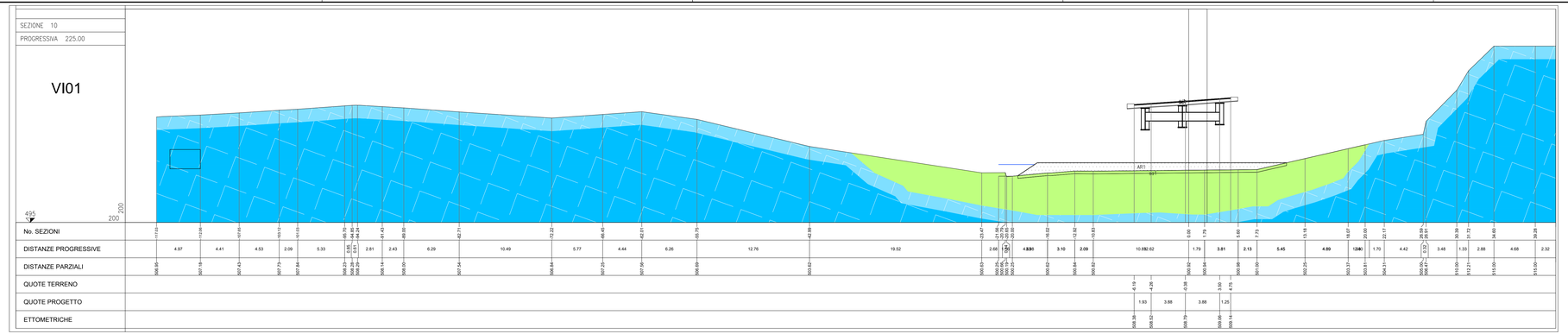

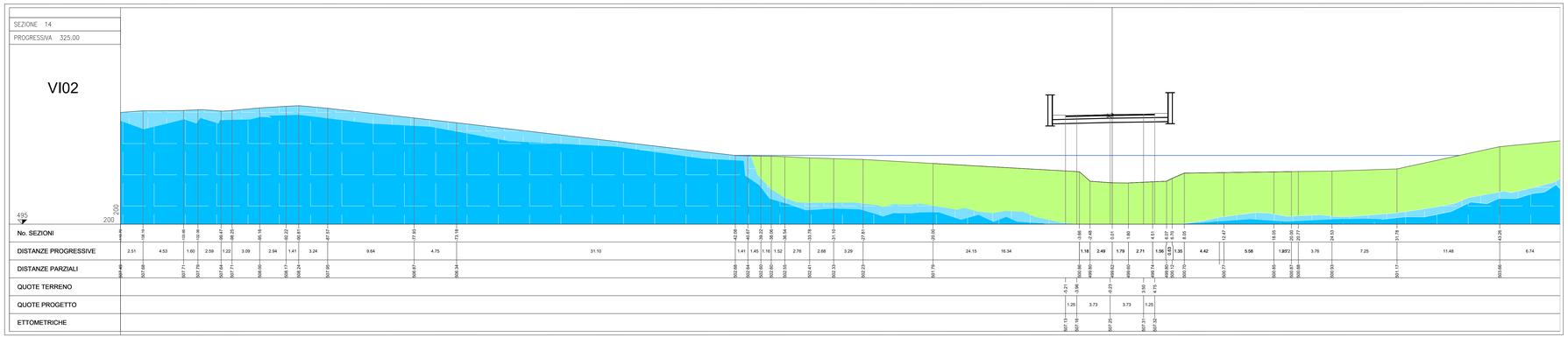

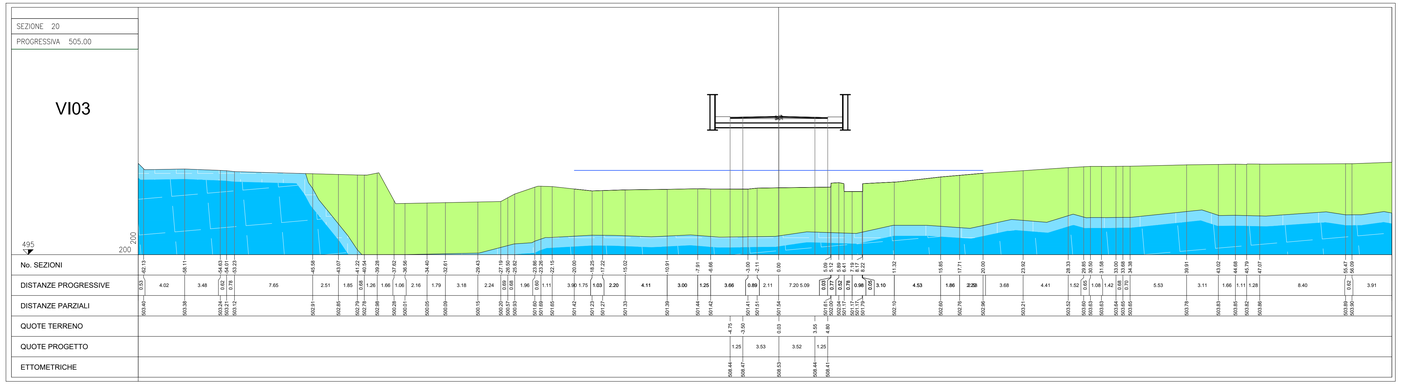

LEGENDA

- Alluvioni
- Spessore alterazione dei Calcari Diasprigni
- Calcari Diasprigni

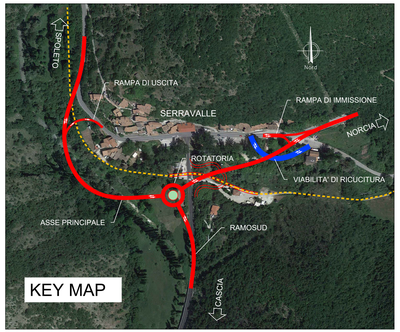

Traccia sezioni
su base geologica 1:2000

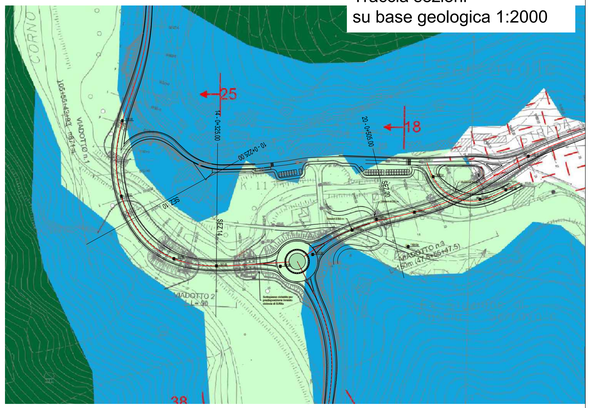

SOGGETTO ATTUATORE - Art.7 D.L. 11 novembre 2016, n. 205 (già art.15 ter del D.L. 17 ottobre 2016, n.189, convertito dalla L. 15 dicembre 2016, n.229)
ex OCDPC 408 / 2016 - art.4
OCDPC 475 / 2017 - art.3

PNC – PNRR: Piano Nazionale Complementare al Piano Nazionale di Ripresa e Resilienza nei territori colpiti dal sisma 2009–2016, Sub–misura A4,"Investimenti sulla rete stradale statale"

S.S. 685 "Tre Valli Umbre"
Miglioramento funzionale dell'attraversamento della frazione di Serravalle

PROGETTO DI FATTIBILITÀ TECNICO ECONOMICA

PROGETTAZIONE: ATI SINTAGMA - ICARIA

IL RESPONSABILE DELL'INTEGRAZIONE DELLE PRESTAZIONI SPECIALISTICHE:
Dott. Ing. Nando Granieri
Ordine degli Ingegneri della Prov. di Perugia n° A351

IL PROGETTISTA:
Dott. Ing. Elena Bartolocci
Ordine degli Ingegneri della Prov. di Perugia n° A3217

IL GEOLOGO:
Dott. Geol. Giorgio Cerquiglini
Ordine dei Geologi della Regione Umbria n° 108

IL COORDINATORE PER LA SICUREZZA IN FASE DI PROGETTAZIONE:
Dott. Ing. Filippo Pambianco
Ordine degli Ingegneri della Prov. di Perugia n° A1373

VISTO: IL RESPONSABILE DEL PROCEDIMENTO
Dott. Ing. Gianluca De Paolis
Ordine degli Ingegneri della Prov. di Perugia n° A1344

IL DEC
Dott. Arch. Lara Eusamo
Ordine degli Architetti P.P.C. della Prov. di L'Aquila n° 859

PROTOCOLLO | DATA

IL GRUPPO DI PROGETTAZIONE:
MANDATARIA: Sintagma
MANDANTI: ICARIA società di ingegneria

MANDATARIA	MANDANTI
Dott.Ing. N.Grainieri	Dott. Ing. V.Rotesciani
Dott.Ing. G.Pulli	Dott. Ing. F.Macchioni
Dott.Ing. T.Berti Nulli	Dott. Ing. G.Pulli
Dott.Arch. A.Bracchini	Dott. Ing. V.Piunno
Dott.Ing. E.Bartolocci	
Dott.Ing. F.Bascetta	
Dott.Geol. G.Cerquiglini	
Dott.Ing. F.Pambianco	
Dott.Ing. M.Abram	
Dott.Ing. A.Bellucci	
Dott. Agr. F.Berti Nulli	
Geom. S.Scopetta	
Geom. M.Zucconi	
Geom. L.Pantaloni	
Dott.Ing. F.Piunno	
Dott.Arch. S.Bracchini	
Dott.Ing. C.Rossi	

ORDINE DEGLI INGEGNERI DELLA PROVINCIA DI PERUGIA — Sezione A N° A3217 — Dott. Ing. NANDO GRANIERI — INGEGNERIA CIVILE E AMBIENTALE — INGEGNERIA DELL'INFORMAZIONE

ORDINE DEGLI GEOLOGI DELL'UMBRIA — Dott. GEOLOGO GIORGIO CERQUIGLINI — n.Iscr. 108

ORDINE DEGLI INGEGNERI DELLA PROVINCIA DI PERUGIA — Sezione A N° A351 — Dott. Ing. NANDO GRANIERI — INGEGNERIA CIVILE E AMBIENTALE — INGEGNERIA DELL'INFORMAZIONE

03.STUDIO GEOLOGICO GEOTECNICO
03.01 GEOLOGIA

Sezioni geologiche

CODICE PROGETTO		NOME FILE	REVISIONE	SCALA:
PROGETTO: PG378	LIV. PROG.: P	ANNO: 23	T00-GE0-GEO-SZ01-A	A	1:200
		CODICE ELAB.: T00GE01GEOSZ01		

REV.	DESCRIZIONE	DATA	REDATTO	VERIFICATO	APPROVATO
A	Emissione	Ott–23	G.Cerquiglini	G.Cerquiglini	N.Granieri