PLANIMETRIA DI PROGETTO
Scala 1:1000

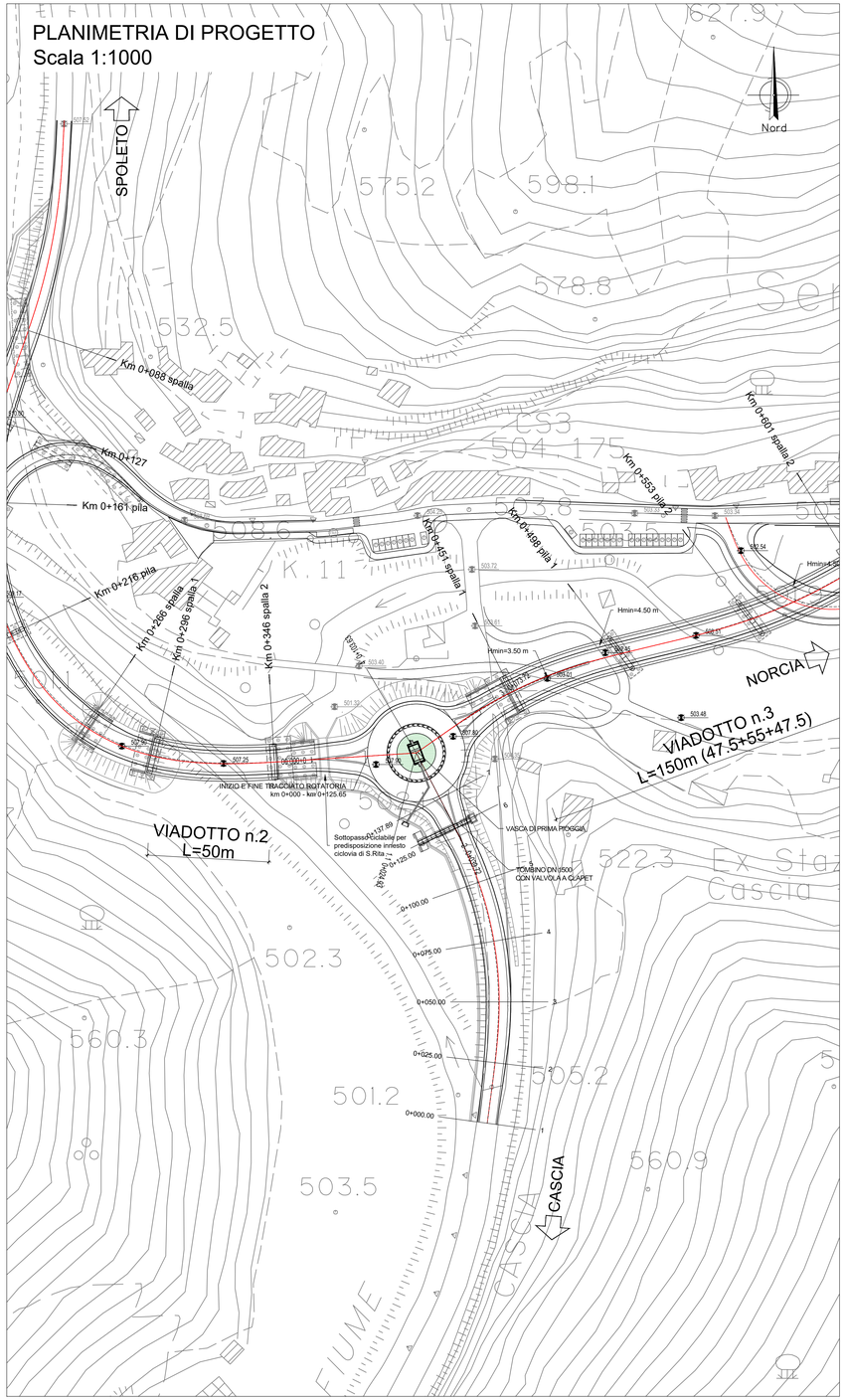

PLANIMETRIA DI TRACCIAMENTO ROTATORIA
Scala 1:1000

PLANIMETRIA DI TRACCIAMENTO RAMO SUD
Scala 1:1000

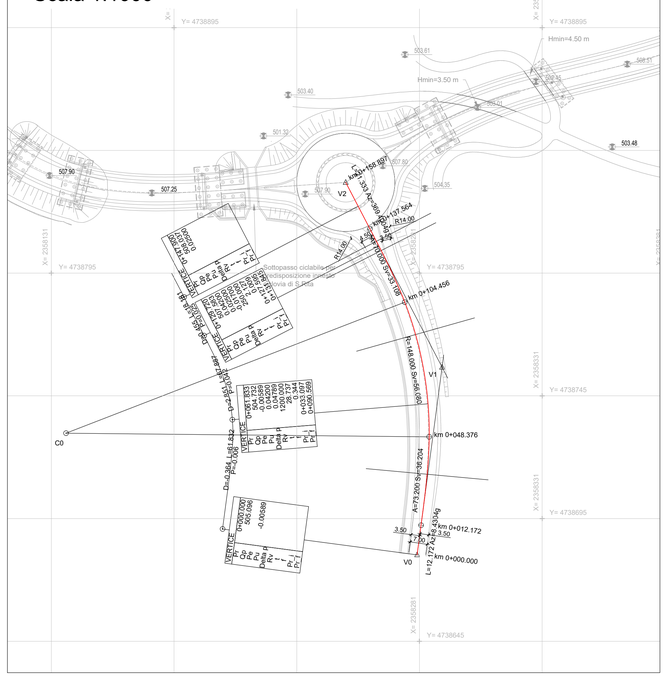

SCHEMA DATI DI TRACCIAMENTO

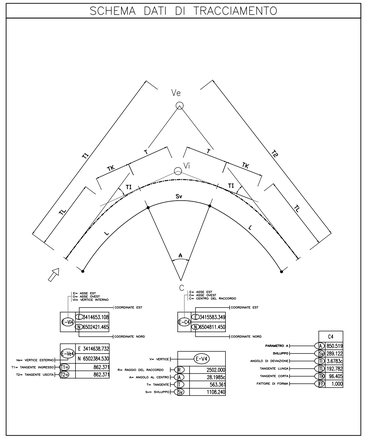

DATI ROTATORIA

V1	2358230.767 4738830.460
C0	2358250.724 4738831.767

C 0	
R	20.000
Ac	399.9852g
Tan	0.005
Sv	125.654
Fr	0.000
Co	0.010

DATI RAMO SUD

Az	1.438
L	12.172
Xi	2358279.809
Yi	4738680.017
Xf	2358281.416
Yf	4738692.082

V0	2358279.809 4738680.017

V1	2358289.992 4738756.463

V2	2358250.724 4738831.767

V 1	
N	1.000
A	73.200
Sv	36.204
AngF	7.7866g
m	0.369
Tl	24.155
Tc	12.085

C0	2358136.735 4738729.607

C 0	
R	148.000
Ac	24.1227g
Tan	28.380
Sv	56.080
Fr	2.648
Co	55.745

V 1	
N	1.000
A	70.000
Sv	33.108
AngF	7.1207g
m	0.308
Tl	22.087
Tc	11.049

Az	2.051
L	21.333
Xi	2358260.588
Yi	4738812.851
Xf	2358250.724
Yf	4738831.767

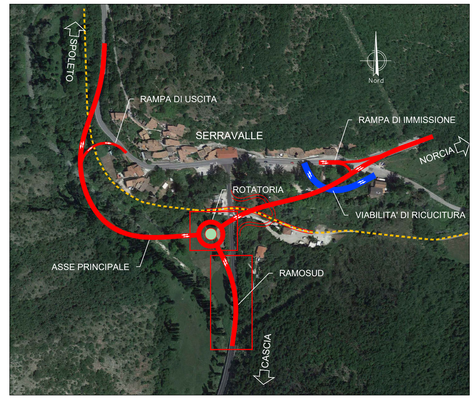

SOGGETTO ATTUATORE - Art.7 D.L. 11 novembre 2016, n. 205 (già art.15 ter del D.L. 17 ottobre 2016, n.189, convertito dalla L. 15 dicembre 2016, n.229)
ex OCDPC 408 / 2016 - art.4
OCDPC 475 / 2017 - art.3

PNC – PNRR: Piano Nazionale Complementare al Piano Nazionale di Ripresa e Resilienza nei territori colpiti dal sisma 2009–2016, Sub–misura A4,"Investimenti sulla rete stradale statale"

S.S. 685 "Tre Valli Umbre"
Miglioramento funzionale dell'attraversamento della frazione di Serravalle

PROGETTO DI FATTIBILITÀ TECNICO ECONOMICA

PROGETTAZIONE: ATI SINTAGMA - ICARIA

IL RESPONSABILE DELL'INTEGRAZIONE DELLE PRESTAZIONI SPECIALISTICHE:
Dott. Ing. Nando Granieri
Ordine degli Ingegneri della Prov. di Perugia n° A351

IL PROGETTISTA:
Dott. Ing. Elena Bartolocci
Ordine degli Ingegneri della Prov. di Perugia n° A3217

IL GEOLOGO:
Dott. Geol. Giorgio Cerquiglini
Ordine dei Geologi della Regione Umbria n° 108

IL COORDINATORE PER LA SICUREZZA IN FASE DI PROGETTAZIONE:
Dott. Ing. Filippo Pambianco
Ordine degli Ingegneri della Prov. di Perugia n° A1373

VISTO: IL RESPONSABILE DEL PROCEDIMENTO
Dott. Ing. Gianluca De Paolis
Ordine degli Ingegneri della Prov. di Perugia n° A1344

IL DEC
Dott. Arch. Lara Eusanio
Ordine degli Architetti P.P.C. della Prov. di L'Aquila n° 859

PROTOCOLLO | DATA

IL GRUPPO DI PROGETTAZIONE:

MANDATARIA:
Sintagma

Dott.Ing.	N.Granieri
Dott.Ing.	V.Trovato
Dott.Ing.	T.Berti Nulli
Dott.Arch.	A.Bracchini
Dott.Ing.	E.Bartolocci
Dott.Ing.	L.Spaccini
Dott.Geol.	G.Cerquiglini
Dott.Ing.	F.Pambianco
Dott.Ing.	M.Abram
Dott.Arch.	C.Presciutti
Dott. Agr.	F.Berti Nulli
Geom.	S.Scopetta
Geom.	M.Zucconi
Geom.	L.Paparoselli
Dott.Ing.	E.Ranieri
Dott.Arch.	S.Bracchini
Dott.Ing.	C.Rossi

MANDANTI:
ICARIA società di ingegneria

Dott. Ing.	V.Rotisciani
Dott. Ing.	F.Macchioni
Dott. Ing.	G.Pulli
Dott. Ing.	V.Piunno

ORDINE DEGLI INGEGNERI DELLA PROVINCIA DI PERUGIA
Settore A
N° A351
DOTTORE INGEGNERE
NANDO GRANIERI
SETTORE CIVILE E AMBIENTALE
SETTORE DELL'INFORMAZIONE

ORDINE DEGLI INGEGNERI DELLA PROVINCIA DI PERUGIA
Settore A
N° A3217
DOTTORE INGEGNERE
ELENA BARTOLOCCI
SETTORE CIVILE E AMBIENTALE

05.PROGETTO STRADALE
05.02 ROTATORIA E RAMI

Planimetria di progetto e tracciamento

CODICE PROGETTO			NOME FILE	REVISIONE	SCALA:
PROGETTO	LIV. PROG.	ANNO	T00–SV01–TRA–PP01–A		
PG378	P	23	CODICE ELAB. T00SV01TRAPP01	A	1:1.000

REV.	DESCRIZIONE	DATA	REDATTO	VERIFICATO	APPROVATO
A	Emissione	Ott–23	E.Santucci	E.Bartolocci	N.Granieri