




**LEGENDA**

-  AREA DI INTERVENTO
-  RETICOLO IDROGRAFICO
-  INTERFERENZE CON RETICOLO IDROGRAFICO



**SOGGETTO ATTUATORE - Art.7 D.L. 11 novembre 2016, n. 205 (già art.15 ter del D.L. 17 ottobre 2016, n.189, convertito dalla L. 15 dicembre 2016, n.229) ex OCDPC 408 / 2016 - art.4 OCDPC 475 / 2017 - art.3**



**PNC – PNRR: Piano Nazionale Complementare al Piano Nazionale di Ripresa e Resilienza nei territori colpiti dal sisma 2009–2016, Sub-misura A4, "Investimenti sulla rete stradale statale"**

**S.S. 685 "Tre Valli Umbre"**  
Miglioramento funzionale dell'attraversamento della frazione di Serravalle

**PROGETTO DI FATTIBILITÀ TECNICO ECONOMICA**

**PROGETTAZIONE: ATI SINTAGMA-ICARIA**

<p><b>IL RESPONSABILE DELL'INTEGRAZIONE DELLE PRESTAZIONI SPECIALISTICHE:</b> Dott. Ing. Nando Granieri Ordine degli Ingegneri della Prov. di Perugia n° A351</p> <p><b>IL PROGETTISTA:</b> Dott. Ing. Vladimiro Rotisciani Ordine degli Ingegneri della Prov. di Terni n° A376</p> <p><b>IL GEOLOGO:</b> Dott. Geol. Giorgio Cerquiglini Ordine dei Geologi della Regione Umbria n° 108</p> <p><b>IL COORDINATORE PER LA SICUREZZA IN FASE DI PROGETTAZIONE:</b> Dott. Ing. Filippo Pambianco Ordine degli Ingegneri della Prov. di Perugia n° A1373</p> <p><b>VISTO: IL RESPONSABILE DEL PROCEDIMENTO</b> Dott. Ing. Gianluca De Paolis Ordine degli Ingegneri della Prov. di Perugia n° A1344</p> <p><b>IL DEC.</b> Dott. Arch. Lara Eusanio Ordine degli Architetti P.P.C. della Prov. di L'Aquila n° 859</p>	<p><b>IL GRUPPO DI PROGETTAZIONE:</b></p> <table border="0" style="width: 100%;"> <tr> <td style="width: 50%; vertical-align: top;"> <p><b>MANDATARIA:</b></p> <p><b>Sintagma</b> Dott. Ing. N. Granieri Dott. Ing. V. Truffini Dott. Arch. T. Beni Nalli Dott. Arch. A. Braccioni Dott. Ing. E. Bartolucci Dott. Ing. L. Spaccini Dott. Geol. G. Cerquiglini Dott. Ing. F. Pambianco Dott. Ing. M. Abram Dott. Arch. C. Prescutti Dott. Agr. F. Beni Nalli Geom. S. Scopetta Geom. M. Zaccaroni Geom. L. Paoliselli Dott. Ing. E. Santucci Dott. Arch. S. Braccioni Dott. Ing. C. Rossi</p> </td> <td style="width: 50%; vertical-align: top;"> <p><b>MANDANTI:</b></p> <p><b>ICARIA</b> società di ingegneria Dott. Ing. V. Rotisciani Dott. Ing. F. Macchioni Dott. Ing. G. Pulli Dott. Ing. V. Piummo</p> </td> </tr> </table> <p><b>PROF. ING. V. ROTISCIANI</b> ORDINE DEGLI INGEGNERI DELLA PROV. DI PERUGIA N° A1376</p>	<p><b>MANDATARIA:</b></p> <p><b>Sintagma</b> Dott. Ing. N. Granieri Dott. Ing. V. Truffini Dott. Arch. T. Beni Nalli Dott. Arch. A. Braccioni Dott. Ing. E. Bartolucci Dott. Ing. L. Spaccini Dott. Geol. G. Cerquiglini Dott. Ing. F. Pambianco Dott. Ing. M. Abram Dott. Arch. C. Prescutti Dott. Agr. F. Beni Nalli Geom. S. Scopetta Geom. M. Zaccaroni Geom. L. Paoliselli Dott. Ing. E. Santucci Dott. Arch. S. Braccioni Dott. Ing. C. Rossi</p>	<p><b>MANDANTI:</b></p> <p><b>ICARIA</b> società di ingegneria Dott. Ing. V. Rotisciani Dott. Ing. F. Macchioni Dott. Ing. G. Pulli Dott. Ing. V. Piummo</p>
<p><b>MANDATARIA:</b></p> <p><b>Sintagma</b> Dott. Ing. N. Granieri Dott. Ing. V. Truffini Dott. Arch. T. Beni Nalli Dott. Arch. A. Braccioni Dott. Ing. E. Bartolucci Dott. Ing. L. Spaccini Dott. Geol. G. Cerquiglini Dott. Ing. F. Pambianco Dott. Ing. M. Abram Dott. Arch. C. Prescutti Dott. Agr. F. Beni Nalli Geom. S. Scopetta Geom. M. Zaccaroni Geom. L. Paoliselli Dott. Ing. E. Santucci Dott. Arch. S. Braccioni Dott. Ing. C. Rossi</p>	<p><b>MANDANTI:</b></p> <p><b>ICARIA</b> società di ingegneria Dott. Ing. V. Rotisciani Dott. Ing. F. Macchioni Dott. Ing. G. Pulli Dott. Ing. V. Piummo</p>		

**08.AMBIENTE**  
**08.03 ANALISI AMBIENTALE - AMBIENTE IDRICO**

**Planimetria delle interferenze con il reticolo idrografico**

CODICE PROGETTO	NOME FILE	REVISIONE	SCALA:
PROGETTO <b>PG378</b>	700-IA03-AMB-C01-A	<b>A</b>	1:10.000
LIV. PROG. ANNO <b>P 23</b>	CODICE ELAB. <b>T00IA03AMBCT01</b>		

REV.	DESCRIZIONE	DATA	REDATTO	VERIFICATO	APPROVATO
<b>A</b>	Emissione	<b>NOV 2023</b>	<b>F.Macchioni</b>	<b>V.Rotisciani</b>	<b>N.Granieri</b>