



# COMUNE DI RAVENNA

PROVINCIA DI RAVENNA



REGIONE EMILIA  
ROMAGNA



## REALIZZAZIONE DI UN IMPIANTO SOLARE FOTOVOLTAICO CONNESSO ALLA RTN DELLA POTENZA DI PICCO PARI A 40.550,12 kW E POTENZA MASSIMA IN IMMISSIONE PARI A 40.856,20 kW

Denominazione Impianto:

"RAVENNA 40"

Ubicazione:

Comune di Ravenna (RA)  
La Spreta

ELABORATO  
**010000**

ELENCO ELABORATI

Cod. Doc.: RVN40-010000-R

Sviluppatore:



*Project - Commissioning - Consulting*  
Str. Grigore Ionescu, 63, Bl: T73, sc. 2,  
Sect 2, Jud. Municipiul Bucuresti,  
Romania RO43492950

Scala: --

PROGETTO

Data:

12/06/2024

PRELIMINARE



DEFINITIVO



AS BUILT



Richiedente:

**PRENESTINA SOLARE S.r.l.**  
Via Italo Svevo, 67  
63822 Porto San Giorgio (FM) - ITALY  
P.IVA 02520590445

Tecnici e Professionisti:

*Ing. Luca Ferracuti Pompa*  
Iscritto al n. A344 dell'Albo dell'Ordine degli  
Ingegneri della Provincia di Fermo


Revisione	Data	Descrizione	Redatto	Approvato	Autorizzato
01	06/05/2024	PROGETTO DEFINITIVO	L.F.P.	L.F.P.	L.F.P.
02	12/06/2024	REVISIONE	L.F.P.	L.F.P.	L.F.P.
03					
04					

Il Tecnico:  
Dott. Ing. Luca Ferracuti Pompa



Il Richiedente:

**PRENESTINA SOLARE S.R.L.**  
(Il legale rappresentante)

ELABORATO 010000	<b>COMUNE di RAVENNA</b> PROVINCIA di RAVENNA	Rev.: 02
	<b>REALIZZAZIONE DI UN IMPIANTO SOLARE FOTOVOLTAICO CONNESSO ALLA RTN DELLA POTENZA DI PICCO PARI A 40.550,12 KW E POTENZA MASSIMA IN IMMISSIONE PARI A 40.856,20 KW</b>	Data: 12/06/24
	<b>ELENCO ELABORATI</b>	Pagina 2 di 4

## 1. OGGETTO

Il presente documento è parte della documentazione relativa al progetto per la costruzione e l'esercizio di un Impianto Fotovoltaico conforme alle vigenti prescrizioni di legge con potenza di picco pari a **40.550,12 kW** da realizzare nel **Comune di Ravenna (RA)**.

L'impianto sarà del tipo grid connected e l'energia elettrica prodotta sarà riversata completamente in rete, previa elevazione di tensione a 132 kV con allaccio presso una nuova stazione elettrica (SE) "Ravenna Alaggio – Savio" della RTN come da preventivo avente codice di rintracciabilità n. 202203806.

Il progetto prevede le seguenti opere da autorizzare:

- Generatore fotovoltaico, suddiviso in n. 5 sottocampi
- Elettrodotto interrato MT 36 kV
- Stazione di Elevazione di Utenza 36/132 kV
- Elettrodotto interrato AT 132 Kv
- Nuova Stazione Elettrica Terna a 132 kV
- Raccordi con linea AT esistente "Ravenna Alaggio – Savio"

Il proponente e soggetto responsabile è la società **Prenestina Solare S.r.l.**, corrente in Porto San Giorgio (FM) – Via Italo Svevo, 67 – n. iscrizione REA FM 291689 – P.IVA 02520590445 – Amministratore Unico e Legale Rappresentante Sig. Lucio Brunelli.


ALLEGATI:

- ELENCO ELABORATI


Porto San Giorgio, li 12/06/2024

In Fede  
Il Tecnico  
(Dott. Ing. Luca Ferracuti Pompa)



ELABORATO 010000	<b>COMUNE di RAVENNA</b> PROVINCIA di RAVENNA	Rev.: 02
	<b>REALIZZAZIONE DI UN IMPIANTO SOLARE FOTOVOLTAICO CONNESSO ALLA RTN DELLA POTENZA DI PICCO PARI A 40.550,12 KW E POTENZA MASSIMA IN IMMISSIONE PARI A 40.856,20 KW</b>	Data: 12/06/24
	<b>ELENCO ELABORATI</b>	Pagina 3 di 4

RAVENNA 40		
	IDENTIFICATORE	TITOLO
1	RVN40-000100-R_Istanza-VIA	ISTANZA VALUTAZIONE DI IMPATTO AMBIENTALE
2	RVN40-000101-R_Checklist	CHECK-LIST VIA
3	RVN40-000102-R_Avviso-al-Pubblico	AVVISO AL PUBBLICO
4	RVN40-000103-R_Dich-Sost-Imp-Progetto	DICHIARAZIONE SOSTITUTIVA IMPORTO PROGETTO
5	RVN40-000104-R_Attest-Pagam-Oneri	ATTESTAZIONE PAGAMENTO ONERI ISTRUTTORI VIA MINISTERIALE
6	RVN40-000200-R_Visura-Camerale	VISURA CAMERALE
7	RVN40-000201-R_Documento-del-Progettista	DOCUMENTO DEL PROGETTISTA
8	RVN40-000202-R_Dich-Veridicit�-SIA	DICHIARAZIONE VERIDICIT� SIA
9	RVN40-000500-R_Doc-Connezione	DOC CONNESSIONE
10	RVN40-010000-R_Elenco-Elaborati	ELENCO ELABORATI
11	RVN40-020100-R_Scheda-di-Sintesi	SCHEDA DI SINTESI
12	RVN40-020101-R_Rel-Descr-Prog-Definitivo	RELAZIONE DESCRITTIVA DEL PROGETTO DEFINITIVO
13	RVN40-020102-D_Layout-Imp-CTR	LAYOUT IMPIANTO SU CTR
14	RVN40-020103-D_Layout-Imp-Ortofoto	LAYOUT IMPIANTO SU ORTOFOTO
15	RVN40-020104-D_Layout-Imp-Catastale	LAYOUT IMPIANTO SU STRALCIO DI MAPPA CATASTALE
16	RVN40-020105-R_Piano-Part-Descr-Imp	PIANO PARTICELLARE DESCRITTIVO IMPIANTO
17	RVN40-020107-R_CDU	CERTIFICATI DI DESTINAZIONE URBANISTICA
18	RVN40-020108-R_Progetto-Fattibilit�-Tec-Econom	PROGETTO DI FATTIBILITA' TECNICO ECONOMICA
19	RVN40-020200-R_Rel-Dati-Qt-Vol-Sup	RELAZIONE DATI QUANTITATIVI, VOLUMI E SUPERFICI
20	RVN40-020201-R_CME-Costruzione	COMPUTO METRICO ESTIMATIVO COSTRUZIONE
21	RVN40-020203-R_Data-Sheet	COMPONENTI PRINCIPALI - DATA SHEET
22	RVN40-020204-R_Cronoprogramma-Costruzione	CRONOPROGRAMMA COSTRUZIONE
23	RVN40-020209-R_Piano-CME-Dismissione	PIANO E COMPUTO METRICO ESTIMATIVO DISMISSIONE E RIPRISTINO
24	RVN40-020400-D_Corografia-su-ortofoto	COROGRAFIA SU ORTOFOTO
25	RVN40-020401-D_Corografia-su-CTR	COROGRAFIA SU CTR
26	RVN40-020402-D_Corografia-su-IGM	COROGRAFIA SU IGM

ELABORATO 010000	<b>COMUNE di RAVENNA</b> PROVINCIA di RAVENNA	Rev.: 02
	<b>REALIZZAZIONE DI UN IMPIANTO SOLARE FOTOVOLTAICO CONNESSO ALLA RTN DELLA POTENZA DI PICCO PARI A 40.550,12 KW E POTENZA MASSIMA IN IMMISSIONE PARI A 40.856,20 KW</b>	Data: 12/06/24
	<b>ELENCO ELABORATI</b>	Pagina 4 di 4

27	RVN40-020410-D_Inq-su-PTPR	INSERIMENTO URBANISTICO - INQUADRAMENTO SU STRALCIO DI CARTA DEL PIANO TERRITORIALE PAESAGGISTICO REGIONALE
28	RVN40-020412-D_Inq-su-PGRA	INSERIMENTO URBANISTICO - INQUADRAMENTO SU STRALCIO DI CARTA DEL PIANO GESTIONE RISCHIO ALLUVIONI
29	RVN40-020413-D_Inq-su-PAI	INSERIMENTO URBANISTICO - INQUADRAMENTO SU STRALCIO DI CARTA DEL PIANO PER L'ASSETTO IDROGEOLOGICO
30	RVN40-020414-D_Inq-su-PTCP	INSERIMENTO URBANISTICO - INQUADRAMENTO SU STRALCIO DI CARTA DEL PIANO TERRITORIALE DI COORDINAMENTO PROVINCIALE
31	RVN40-020415-D_Inq-Aree-Int-Natur	INSERIMENTO URBANISTICO - INQUADRAMENTO SU CARTA DELLE AREE DI INTERESSE NATURALISTICO
32	RVN40-020416-D_Carta-dei-Beni-Culturali	INSERIMENTO URBANISTICO - INQUADRAMENTO SU CARTA DEI BENI CULTURALI
33	RVN40-020417-D_Verifica-DLgs-199-2021	VERIFICA DELLE AREE IDONEE AI SENSI DEL COMMA 8 ART. 20 D. LGS. 199/2021
34	RVN40-020807-R_Rel-Ricadute-Socio-Occup	RELAZIONE SULLE RICADUTE SOCIO- OCCUPAZIONALI
35	RVN40-030100-R_SIA	STUDIO DI IMPATTO AMBIENTALE
36	RVN40-040100-R_Sintesi-Non-Tecnica-SIA	SINTESI NON TECNICA DELLO STUDIO DI IMPATTO AMBIENTALE
37	RVN40-050100-R_PMA	PROGETTO DI MONITORAGGIO AMBIENTALE
38	RVN40-070100_R_Rel-Paesaggistica	RELAZIONE PAESAGGISTICA
39	RVN40-100100-R_Piano-Utilizzo-TR-Scavo	PIANO PRELIMINARE DI UTILIZZO TERRE E ROCCE DA SCAVO