

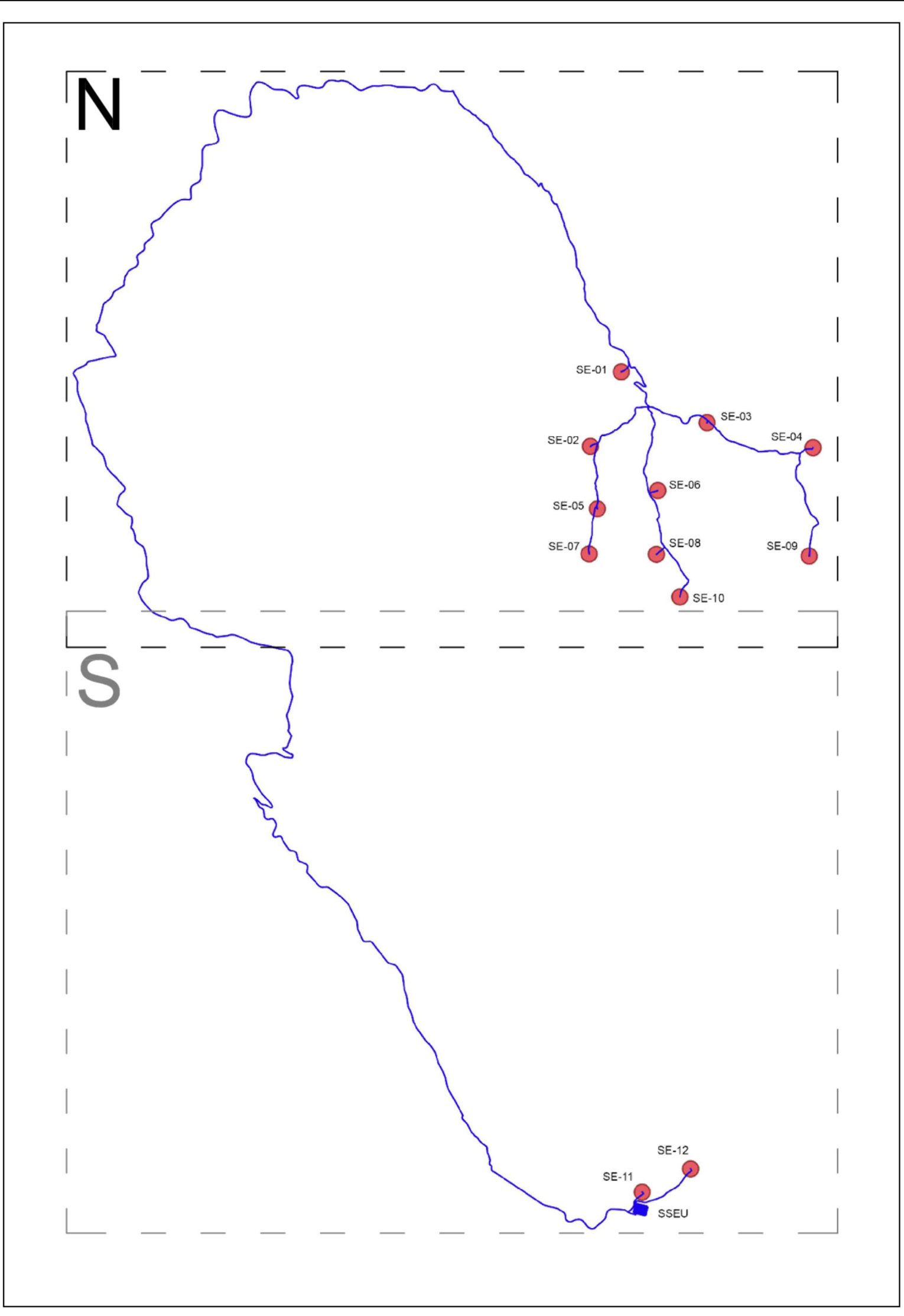
Legenda






- Aerogeneratore
- Piazzola in fase di costruzione
- Piazzola in fase di esercizio
- Cavidotto MT 30kV
- Limiti Amministrativi Comunali

CFVA - Tipologie soprassuolo aree percorse dal fuoco


2007	ALTR0	ALTR0
	BOSCO	BOSCO
	PASCOLO	PASCOLO
2008	BOSCO	ALTR0
2009	BOSCO	BOSCO
2010	ALTR0	BOSCO
	BOSCO	BOSCO
	PASCOLO	PASCOLO
2011	PASCOLO	PASCOLO

Fonte layer: Geoportale Sardegna
Sito Internet "https://webgis2.regione.sardegna.it/"



PROGETTO DEFINITIVO PER LA REALIZZAZIONE DI UN PARCO EOLICO COMPOSTO DA 11 AEROGENERATORI CON POTENZA COMPLESSIVA DI 57 MW NEL COMUNE DI SEUI (SU), CON OPERE CONNESSE NEI COMUNI DI SEUI (SU), ESCALAPANO (SU) ED ESTERZILI (SU)



Proprietario: **LOTO RINNOVABILI SRL**
 Largo Augusto n.3 20122 Milano
 pec: lotorinnovabili@egsmail.it

Progettazione: **AGREENPOWER s.r.l.**
 Sede Sociale: Via Senna, 14
 09038 Serramanna (SU) - ITALIA
 Email: info@agreenpower.it

Nome Elaborato: **CFVA - TIPOLOGIE SOPRASSUOLO AREE PERCORSE DAL FUOCO**

00	Novembre 2022	Prima emissione	Agreenpower Srl	Agreenpower Srl	Agreenpower Srl
Rev.	Data	Oggetto della revisione	Elaborazione	Verifica	Approvazione
Scala:	1:10000				
Formato:	A0	Codice Commessa:	W2203SEUI	Codice Elaborato:	EL046-N