SE-04: VIABILITA' E PIAZZOLA IN FASE DI CANTIERE - PLANIMETRIA E SEZIONI SIGNIFICATIVE (tutte le sezioni sono raccolte nell'elaborato ELB.31-WTG04)

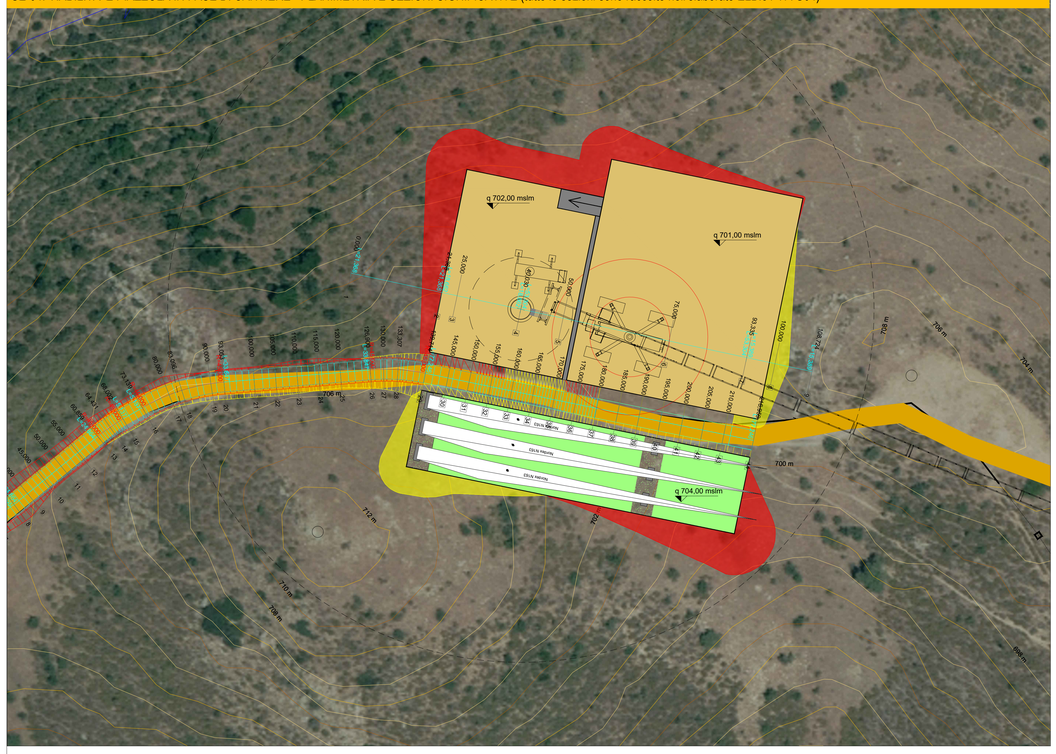

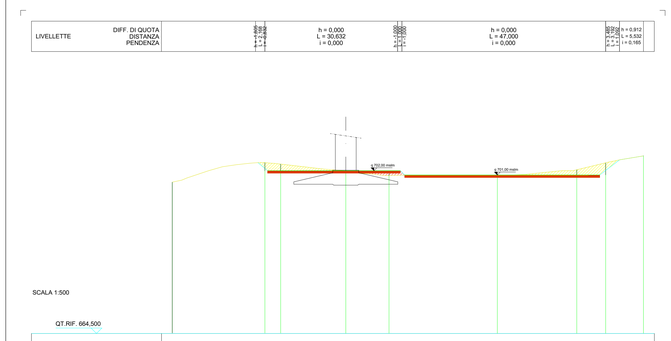

SCALA 1:500

QT.RIF. 664,500

NUMERO SEZIONI	1		2	3		4		5		6		7	8		9
DISTANZE PARZIALI		21,37		3,63	15,03		9,97		25,00		18,33		6,67	8,72	
DISTANZE PROGRESSIVE	0,00		21,37	25,00		40,03		50,00		75,00		93,33	100,00		108,72
QUOTE TERRENO	699,35		703,86	703,52		702,00		700,90		700,88		702,21	703,80		705,40
QUOTE PROGETTO	0,00		702,00	702,00		702,00		702,00		701,00		701,00	701,00		705,40
DIFFERENZA DI QUOTA	-699,35		-1,86	-1,52		0,00		1,10		0,14		-1,21	-2,80		0,00
ETTOMETRICHE	0												1		
ANDAMENTO PLANIMETRICO	L = 21,368			L = 18,662				L = 53,304					L = 15,389		

SE-04: VIABILITA' E PIAZZOLA IN FASE DI ESERCIZIO - PLANIMETRIA E SEZIONI SIGNIFICATIVE (tutte le sezioni sono raccolte nell'elaborato ELB.31-WTG04)

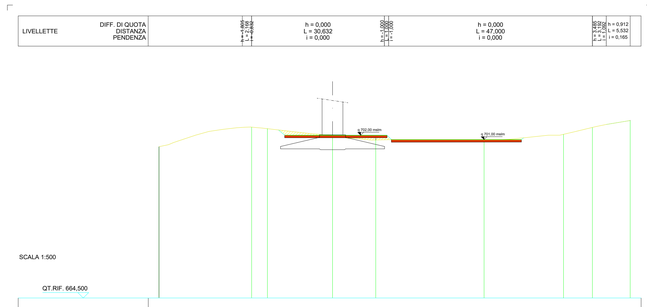

SCALA 1:500

QT.RIF. 664,500

NUMERO SEZIONI	1		2	3		4		5		6		7	8		9
DISTANZE PARZIALI		21,37		3,63	15,03		9,97		25,00		18,33		6,67	8,72	
DISTANZE PROGRESSIVE	0,00		21,37	25,00		40,03		50,00		75,00		93,33	100,00		108,72
QUOTE TERRENO	699,35		703,86	703,52		702,00		700,90		700,88		702,21	703,80		705,40
QUOTE PROGETTO	0,00		702,00	702,00		702,00		702,00		701,00		701,00	701,00		705,40
DIFFERENZA DI QUOTA	-699,35		-1,86	-1,52		0,00		1,10		0,14		-1,21	-2,80		0,00
ETTOMETRICHE	0												1		
ANDAMENTO PLANIMETRICO	L = 21,368			L = 18,662				L = 53,304					L = 15,389		

KEY PLAN IMPIANTO - AREA NORD: WTG DA SE-01 A SE-10

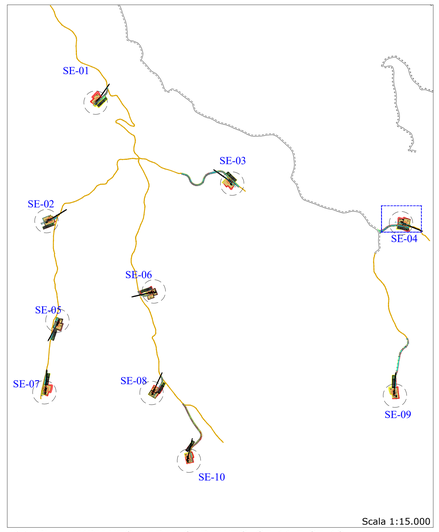

Scala 1:15.000

KEY PLAN IMPIANTO - AREA SUD: WTG SE-11 E SE-12

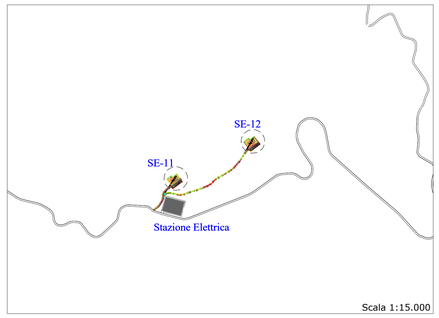

Scala 1:15.000

LEGENDA

- AREA DI STERRO PIAZZOLE
- AREA DI RILEVATO PIAZZOLE *
- AREA DI STERRO VIABILITA'
- AREA DI RILEVATO VIABILITA'
- PIAZZOLA DI MONTAGGIO NELLA FASE DI CANTIERE*
- PIAZZOLA RINATURALIZZATA NELLA FASE DI ESERCIZIO*
- PIAZZOLA STOCCAGGIO PALE*
- AREA LIVELLATA E SUPPORTO PER STOCCAGGIO PALE*
- VIABILITA' ESISTENTE DA ADEGUARE **
- VIABILITA' COMUNALE ESISTENTE ASFALTATA

* Per maggiori indicazioni consultare elaborato "ELB29 - Piazzola tipo aerogeneratore e viabilità (piante e sezioni);
**Per maggiori indicazioni consultare elaborato "REL01 - Relazione tecnica generale"

SCAVI E BONIFICHE	
STERRO	97,083 m^3
SCOTICO	31,948 m
RILEVATI	
RILEVATO	96,265 m^3
SOVRASTRUTTURA STRADALE	
STRATO DI USURA	47,500 m
STRATO DI FONDAZIONE	23,750 m^2

SEZIONE N.: 32
QT. PROGETTO: 702,239
DIST.PROG.: 155,000
DIST.PREC.: 5,000
DIST.SUCC.: 5,000



SCALA 1:500

QT.RIF. 664,50

QUOTE TERRENO	690,65	691,37	692,00	693,40	694,44	694,49	696,00	697,28	697,88	698,00	699,16	699,38	700,00	701,82	702,00	702,75	703,07	703,56	704,00	704,72	705,23	705,82	706,00	706,15	706,84	707,13	707,45	707,60	708,00	709,02	709,15	709,19	709,05	707,92	707,41	706,31	706,21	706,00	704,56
DIST.PARZIALI TERRENO	2,56	2,20	5,57	2,44	1,52	5,76	6,10	2,34	5,47	1,12	2,13	10,27	4,74	3,17	5,37	3,77	3,30	1,82	1,31	2,51	5,07	2,44	4,69	1,93	10,89	2,57	5,42	1,12	5,18
QUOTE PROGETTO						694,52		701,40 702,00 702,00						700,90 700,90 700,90 700,90 700,90 700,90 700,90 700,90 700,90 700,90						704,00		707,35													
DIST.PARZIALI PROGETTO						7,48	43,00							3,25	3,25	3,25	3,25	18,00		3,35															

SCAVI E BONIFICHE	
STERRO	51,523 m^3
SCOTICO	23,923 m
RILEVATI	
RILEVATO	57,303 m^3
SOVRASTRUTTURA STRADALE	
STRATO DI USURA	41,500 m
STRATO DI FONDAZIONE	20,750 m^2

SEZIONE N.: 32
QT. PROGETTO: 702,239
DIST.PROG.: 155,000
DIST.PREC.: 5,000
DIST.SUCC.: 5,000

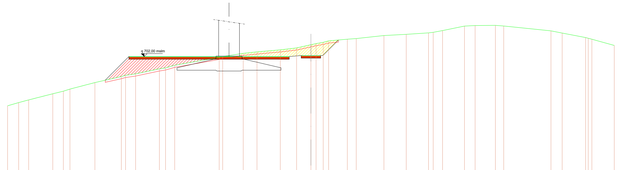

SCALA 1:500

QT.RIF. 664,50

QUOTE TERRENO	690,65	691,37	692,00	693,40	694,44	694,49	696,00	697,28	697,88	698,00	699,16	699,38	700,00	701,82	702,00	702,75	703,07	703,56	704,00	704,72	705,23	705,82	706,00	706,15	706,84	707,13	707,45	707,60	708,00	709,02	709,15	709,19	709,05	707,92	707,41	706,31	706,21	706,00	704,56
DIST.PARZIALI TERRENO	2,56	2,20	5,57	2,44	1,52	5,76	6,10	2,34	5,47	1,12	2,13	10,27	4,74	3,17	5,37	3,77	3,30	1,82	1,31	2,51	5,07	2,44	4,69	1,93	10,89	2,57	5,42	1,12	5,18
QUOTE PROGETTO							696,00		701,40 702,00 702,00					700,90 700,90 700,90 700,90 700,90 700,90 700,90 700,90 700,90 700,90																					
DIST.PARZIALI PROGETTO							5,45	37,00						3,25	3,25	3,25	3,25	3,58																	

REGIONE SARDEGNA | PROVINCIA SUD SARDEGNA | SEUI | ESCALAPLANO | ESTERZILI

PROGETTO DEFINITIVO PER LA REALIZZAZIONE DI UN PARCO EOLICO COMPOSTO DA 12 AEROGENERATORI CON POTENZA COMPLESSIVA DI 57 MW NEL COMUNE DI SEUI (SU), CON OPERE CONNESSE NEI COMUNI DI SEUI (SU), ESCALAPLANO (SU) ED ESTERZILI (SU)

Proponente

LOTO RINNOVABILI SRL
Largo Augusto n.3 20122
Milano
pec:lotorinnovabili@legalmail.it

ORDINE INGEGNERI PROVINCIA CAGLIARI N. 7760 Dott. Ing. SIMONE ABIS
simone abis
Ordine degli Ingegneri della Provincia di Cagliari
Ingegnere
21.06.2024 16:55:17 GMT+05:00

Progettazione

agreenpower s.r.l.
AGREENPOWER s.r.l.
Sede legale: Via Serra, 44
09038 Serramanna (SU) - ITALIA
Email: info@agreenpower.it

Gruppo di lavoro:
Ing. Simone Abis - Civile Ambientale
Ing. Michele Angei - Elettrico
Ing. Enea Tocco - Civile Ambientale
Ing. Stefano Farbi - Civile Ambientale
Dott. Gianluca Fadda

Collaboratori:
Vamnguard Ambiente, Geologia e Geofisica S.r.l
Ing. Gianluca Vallaeggio - Tieta Studio
Ing. Giovanni Pinna - Elettrico
Dott.ssa Archeologa Manuela Ambiduo
Dott. Naturalista Vincenza Relanio
Dott. Agronomo Vincenzo Sechi
Ing. Federica Micali - Tecnico Acustico
Ing. Giovanni Usai - Elettrico
Ing. Luigi Cocco - Idrogeologo
Ing. Davide Modici - Analisi Anemologica

Elaborato

Nome Elaborato

PLANIMETRIE, PROFILI E SEZIONI AREE PIAZZOLE IN FASE DI CANTIERE E IN ESERCIZIO

Rev.	Data	Oggetto della revisione	Elaborazione	Verifica	Approvazione
00	Novembre 2022	Prima emissione	G. Vultaggio	Agreenpower Srl	Agreenpower Srl

VULTAGGIO GIANLUCA Ingegnere 17.06.2024 15:03:01 GMT+01:00

Scala:	1:500	Codice Commessa	W22035EU	Codice Elaborato	ELB30-WTG04
Formato:	A0				