SE-05: VIABILITA' E PIAZZOLA IN FASE DI CANTIERE - PLANIMETRIA E SEZIONI SIGNIFICATIVE (tutte le sezioni sono raccolte nell'elaborato ELB.31-WTG05)

SCAVI E BONIFICHE	
STERRO	22,640 m²
SCOTICO	20,746 m
RILEVATI	
RILEVATO	35,536 m²
SOVRASTRUTTURA STRADALE	
STRATO DI USURA	43,000 m
STRATO DI FONDAZIONE	21,500 m²

SEZIONE N.: 29
QT. PROGETTO: 797,000
DIST.PROG.: 140,000
DIST.PREC.: 5,000
DIST.SUCC.: 5,000

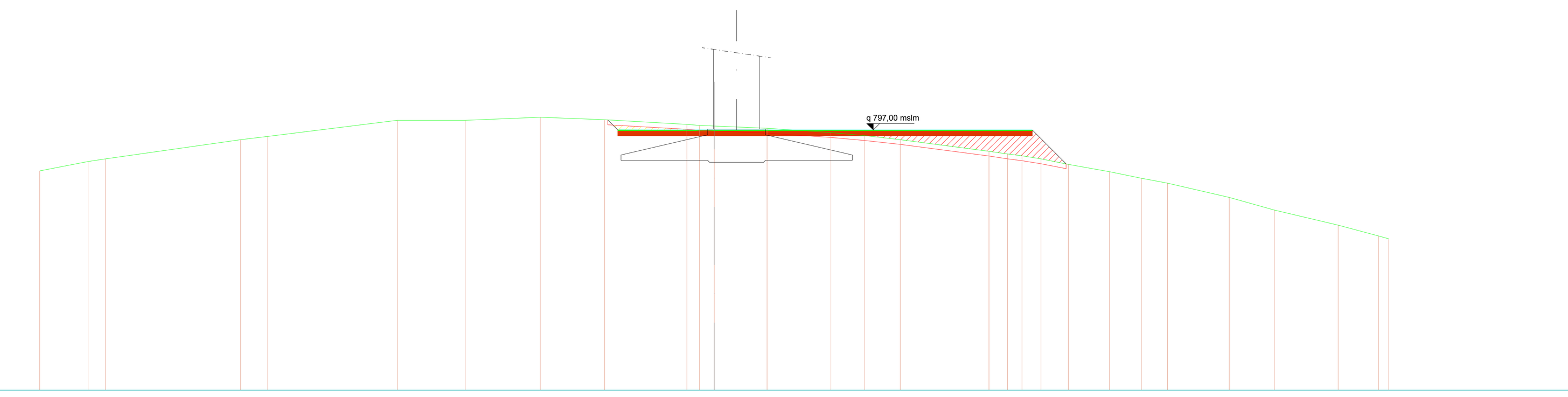

SCALA 1:500

QT.RIF. 770,00

QUOTE TERRENO	792,74 · 793,72 · 794,00 · 796,00 · 796,34 · 798,00 · 798,00 · 798,32 · 798,06 · 797,58 · 797,47 · 797,41 · 797,18 · 796,73 · 796,42 · 796,00 · 794,79 · 794,51 · 794,32 · 794,00 · 793,44 · 792,67 · 792,00 · 791,49 · 790,00 · 788,69 · 787,11 · 786,00 · 785,70
DIST.PARZIALI TERRENO	5,03 · 1,80 · 14,01 · 2,83 · 13,44 · 7,03 · 7,80 · 6,67 · 8,55 · 1,30 · 1,53 · 5,48 · 6,62 · 3,51 · 3,69 · 9,20 · 1,92 · 1,51 · 1,97 · 2,83 · 4,29 · 3,29 · 2,71 · 6,42 · 4,68 · 6,62 · 4,19
QUOTE PROGETTO	798,04 · 796,40 · 796,90 · 797,00 · 796,40 · 796,40 · 796,90 · 797,00 · 793,49
DIST.PARZIALI PROGETTO	10,00 · 33,00 · 3,51

LIVELLETTE	DIFF. DI QUOTA / DISTANZA / PENDENZA	h = 4,597, L = 76,094, i = 0,060	h = 0,000, L = 50,946, i = 0,000	h = 1,000, L = 1,153, i = 0,867	h = 0,000, L = 29,386, i = 0,000

Num	1
Pr	76,094
Qt	796,000
R	250,000
T	7,552
Fr	0,114
Sv	15,113

Pr = 68,542 Qt = 795,544
Pr = 83,646 Qt = 796,000

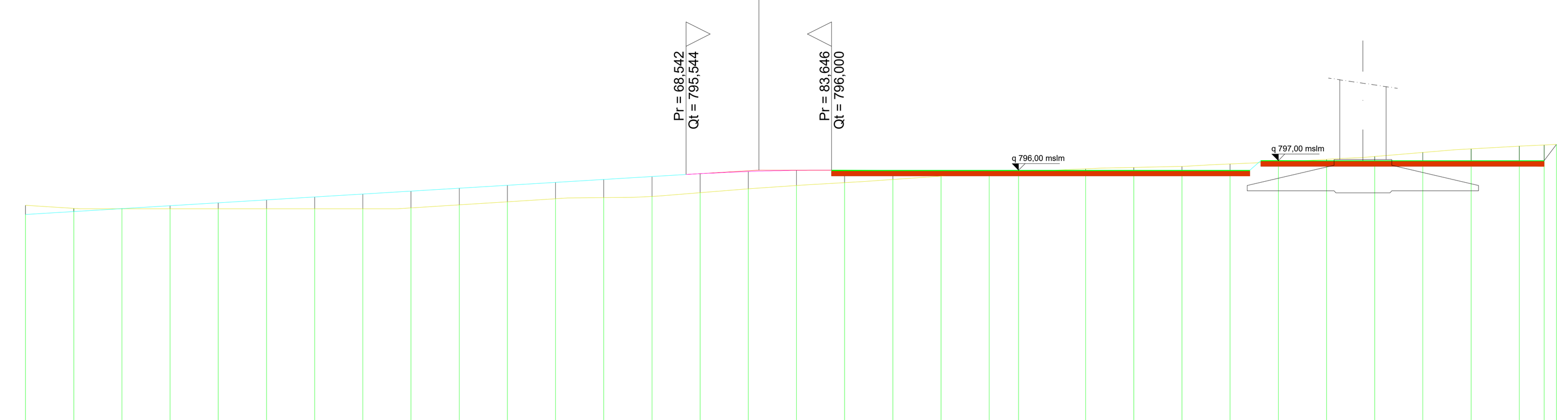

SCALA 1:500

QT.RIF. 770,000

NUMERO SEZIONI	1	2	3	4	5	6	7	8	9	10	11	12	13	14	15	16	17
DISTANZE PARZIALI		5,00	5,00	5,00	5,00	5,00	5,00	5,00	5,00	5,00	5,00	5,00	5,00	5,00	5,00	5,00	5,00
DISTANZE PROGRESSIVE	0,00	5,00	10,00	15,00	20,00	25,00	30,00	35,00	40,00	45,00	50,00	55,00	60,00	65,00	70,00	75,00	80,00
QUOTE TERRENO	792,36	792,04	792,00	792,00	792,00	792,00	792,00	792,00	792,09	792,41	792,73	793,04	793,14	793,28	793,67	794,06	794,42
QUOTE PROGETTO	791,40	791,70	792,01	792,31	792,61	792,91	793,22	793,52	793,82	794,12	794,42	794,73	795,03	795,33	795,63	795,85	795,97
DIFFERENZA DI QUOTA	-0,96	-0,34	0,01	0,31	0,61	0,91	1,22	1,52	1,73	1,71	1,70	1,69	1,88	2,05	1,96	1,79	1,55

NUMERO SEZIONI	18	19	20	21	22	23	24	25	26	27	28	29	30	31	32	33
DISTANZE PARZIALI	5,00	5,00	5,00	5,00	3,05	6,95	5,00	5,00	5,00	5,00	5,00	5,00	5,00	5,00	5,00	2,58
DISTANZE PROGRESSIVE	85,00	90,00	95,00	100,00	103,05	110,00	115,00	120,00	125,00	130,00	135,00	140,00	145,00	150,00	155,00	157,58
QUOTE TERRENO	794,72	795,04	795,39	795,73	795,92	796,13	796,28	796,38	796,64	796,86	797,12	797,41	797,83	798,20	798,49	798,61
QUOTE PROGETTO	796,00	796,00	796,00	796,00	796,00	796,00	796,00	796,00	796,00	797,00	797,00	797,00	797,00	797,00	797,00	797,00
DIFFERENZA DI QUOTA	1,28	0,96	0,61	0,27	0,08	-0,13	-0,28	-0,38	-0,64	0,14	-0,12	-0,41	-0,83	-1,20	-1,49	-1,61

ETTOMETRICHE: 0 – 1

ANDAMENTO PLANIMETRICO: L = 157,579

SE-05: VIABILITA' E PIAZZOLA IN FASE DI ESERCIZIO - PLANIMETRIA E SEZIONI SIGNIFICATIVE (tutte le sezioni sono raccolte nell'elaborato ELB.31-WTG05)

SCAVI E BONIFICHE	
STERRO	25,154 m²
SCOTICO	8,536 m
RILEVATI	
RILEVATO	9,557 m²
SOVRASTRUTTURA STRADALE	
STRATO DI USURA	33,000 m
STRATO DI FONDAZIONE	16,500 m²

SEZIONE N.: 10
QT. PROGETTO: 797,000
DIST.PROG.: 45,000
DIST.PREC.: 5,000
DIST.SUCC.: 5,000

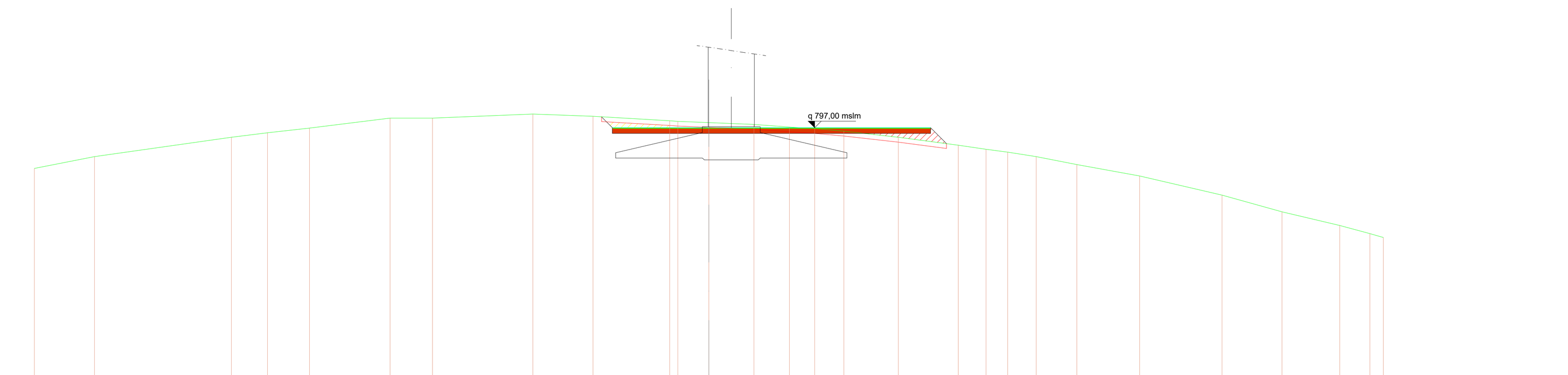

SCALA 1:500

QT.RIF. 770,00

QUOTE TERRENO	792,77 · 793,99 · 796,00 · 796,47 · 796,96 · 798,00 · 798,00 · 798,43 · 798,18 · 797,73 · 797,66 · 797,53 · 797,33 · 797,07 · 796,91 · 796,64 · 796,00 · 795,18 · 794,76 · 794,47 · 794,00 · 793,17 · 791,99 · 790,00 · 788,25 · 786,83 · 786,00 · 785,60
DIST.PARZIALI TERRENO	6,25 · 14,20 · 3,75 · 4,37 · 8,34 · 4,41 · 10,42 · 6,24 · 7,96 · 3,23 · 4,69 · 3,68 · 2,62 · 3,02 · 5,65 · 6,23 · 2,87 · 2,26 · 2,95 · 4,23 · 6,51 · 8,55 · 6,23 · 5,98 · 3,12 · 1,40
QUOTE PROGETTO	798,13 · 796,40 · 796,90 · 797,00 · 796,40 · 796,40 · 796,90 · 797,00 · 795,34
DIST.PARZIALI PROGETTO	10,00 · 23,00 · 1,66

LIVELLETTE	DIFF. DI QUOTA / DISTANZA / PENDENZA	h = 0,000, L = 30,640, i = 0,000	h = 1,000, L = 1,153, i = 0,867	h = 0,000, L = 29,386, i = 0,000

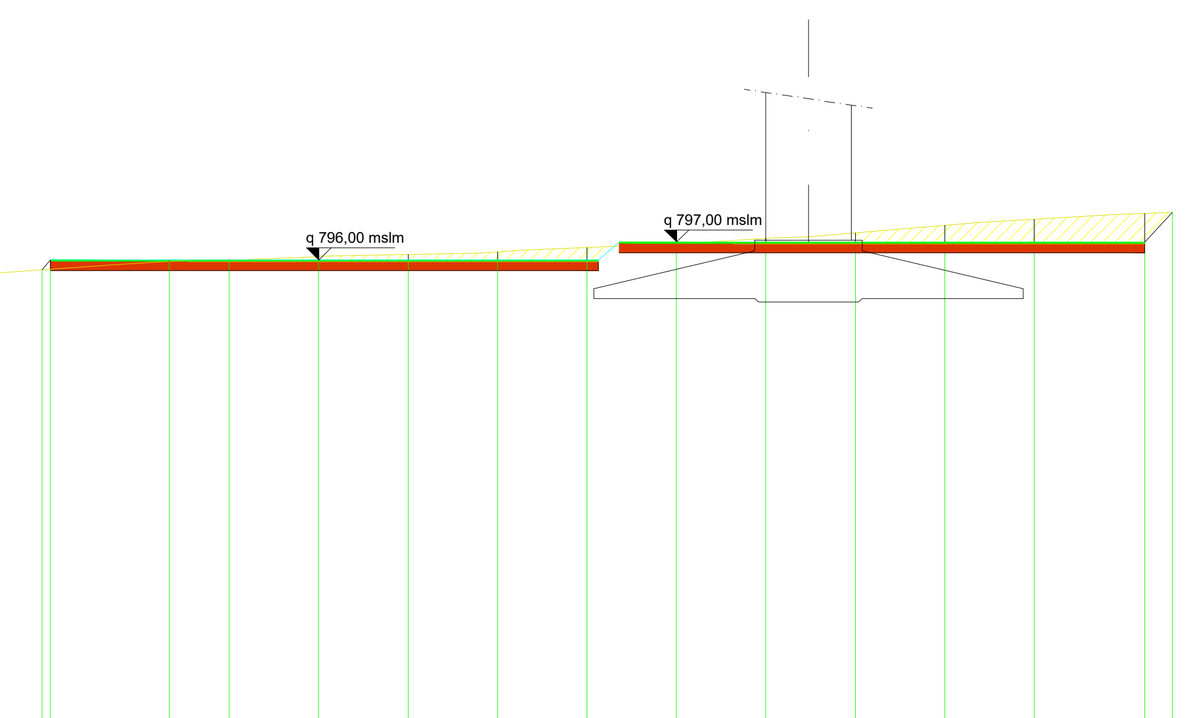

SCALA 1:500

QT.RIF. 750,000

NUMERO SEZIONI	1	2	3	4	5	6	7	8	9	10	11	12	13
DISTANZE PARZIALI		6,65	3,35	5,00	5,00	5,00	5,00	5,00	5,00	5,00	5,00	5,00	6,18
DISTANZE PROGRESSIVE	0,00	6,65	10,00	15,00	20,00	25,00	30,00	35,00	40,00	45,00	50,00	55,00	61,18
QUOTE TERRENO	795,48	795,92	796,00	796,20	796,31	796,46	796,70	796,91	797,20	797,53	797,95	798,28	798,61
QUOTE PROGETTO	796,00	796,00	796,00	796,00	796,00	796,00	796,00	797,00	797,00	797,00	797,00	797,00	797,00
DIFFERENZA DI QUOTA	0,52	0,08	0,00	-0,20	-0,31	-0,46	-0,70	0,09	-0,20	-0,53	-0,95	-1,28	-1,61

ETTOMETRICHE: 0

ANDAMENTO PLANIMETRICO: L = 61,179

KEY PLAN IMPIANTO - AREA NORD: WTG DA SE-01 A SE-10

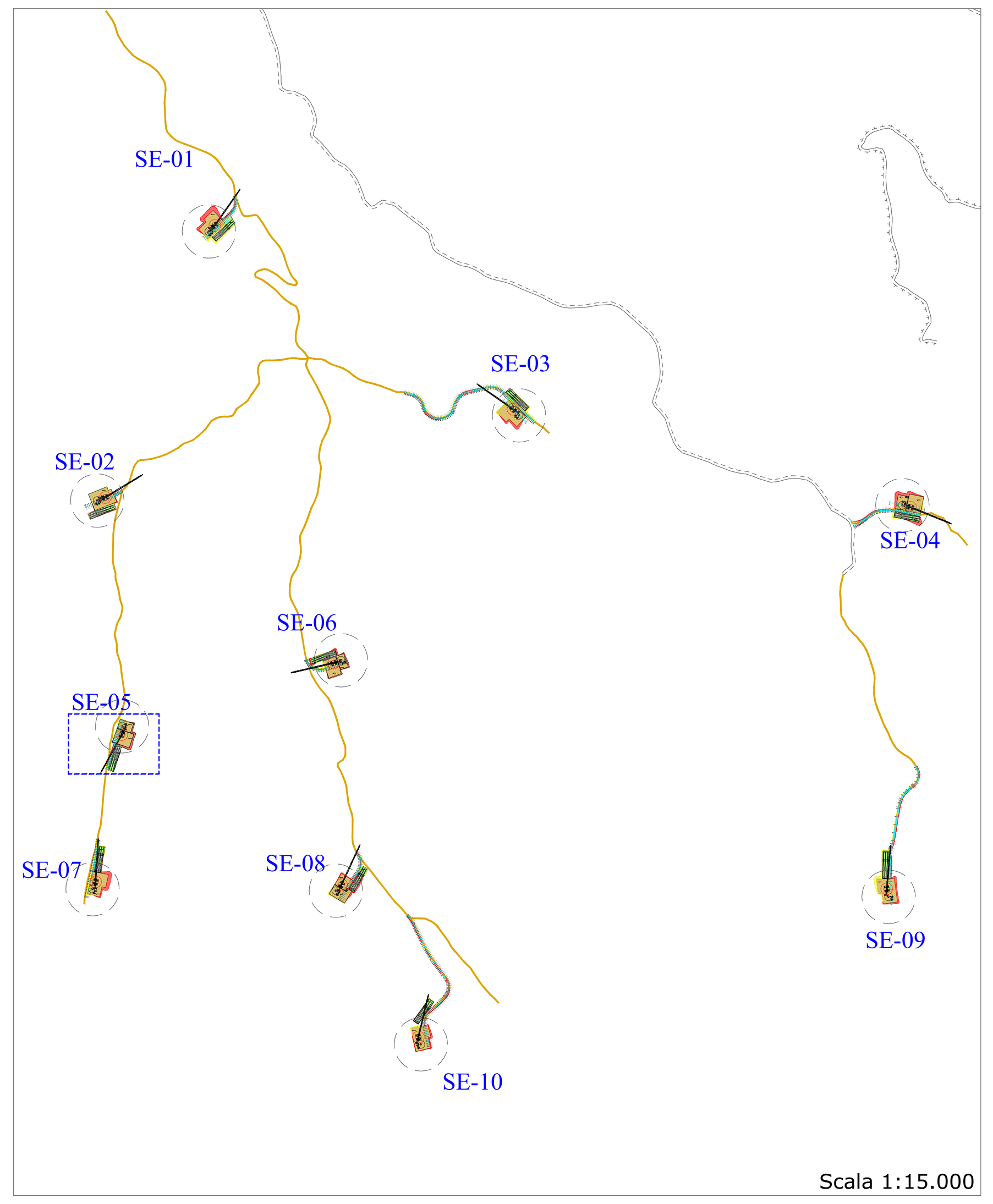

Scala 1:15.000

KEY PLAN IMPIANTO - AREA SUD: WTG SE-11 E SE-12

Scala 1:15.000

LEGENDA

- AREA DI STERRO PIAZZOLE
- AREA DI RILEVATO PIAZZOLE *
- AREA DI STERRO VIABILITA'
- AREA DI RILEVATO VIABILITA'
- PIAZZOLA DI MONTAGGIO NELLA FASE DI CANTIERE*
- PIAZZOLA RINATURALIZZATA NELLA FASE DI ESERCIZIO*
- PIAZZOLA STOCCAGGIO PALE*
- AREA LIVELLATA E SUPPORTO PER STOCCAGGIO PALE*
- VIABILITA' ESISTENTE DA ADEGUARE **
- VIABILITA' COMUNALE ESISTENTE ASFALTATA

* Per maggiori indicazioni consultare elaborato "ELB29 - Piazzola tipo aerogeneratore e viabilità (piante e sezioni);
**Per maggiori indicazioni consultare elaborato "REL01 - Relazione tecnica generale"

REGIONE SARDEGNA · PROVINCIA SUD SARDEGNA · SEUI · ESCALAPLANO · ESTERZILI

PROGETTO DEFINITIVO PER LA REALIZZAZIONE DI UN PARCO EOLICO COMPOSTO DA 12 AEROGENERATORI CON POTENZA COMPLESSIVA DI 57 MW NEL COMUNE DI SEUI (SU), CON OPERE CONNESSE NEI COMUNI DI SEUI (SU), ESCALAPLANO (SU) ED ESTERZILI (SU)

Proponente

LOTO RINNOVABILI SRL
Largo Augusto n.3 20122
Milano
pec:lotorinnovabili@legalmail.it

ORDINE INGEGNERI PROVINCIA CAGLIARI N. 7760 Dott. Ing. SIMONE ABIS
simone abis
Ordine degli Ingegneri della Provincia di Cagliari
Ingegnere
21.06.2024 16:55:17 GMT+01:00

Progettazione

AGREENPOWER s.r.l.
Sede legale: Via Serra, 44
09038 Serramanna (SU) - ITALIA
Email: info@agreenpower.it

Gruppo di lavoro:
Ing. Simone Abis - Civile Ambientale
Ing. Michele Angei - Elettrico
Ing. Enea Tocco - Civile Ambientale
Ing. Stefano Fanti - Civile Ambientale
Dott. Gianluca Fadda

Collaboratori:
Vamirgeoind Ambiente, Geologia e Geofisica S.r.l
Ing. Gianluca Vultaggio - Tekto Studio
Ing. Nicola Sollai - Strutturista
Dott.ssa Archeologa Manuela Simbula
Dott. Naturalista Francesco Mascia
Dott. Agronomo Vincenzo Sechi
Ing. Federico Miscali - Tecnico Acustica
Dott. Geologo Luigi Sanciu
Ing. Luigi Cuccu - Elettrotecnico
Ing. Davide Medici - Analisi Anemologica

Elaborato

Nome Elaborato:

PLANIMETRIE, PROFILI E SEZIONI AREE PIAZZOLE IN FASE DI CANTIERE E IN ESERCIZIO

GIANLUCA VULTAGGIO
Ingegnere
19.06.2024
15:05:04
GMT+01:00

Rev.	Data	Oggetto della revisione	Elaborazione	Verifica	Approvazione
00	Novembre 2022	Prima emissione	G. Vultaggio	Agreenpower Srl	Agreenpower Srl

Scala: 1:500	Codice Commessa	W2203SEU	
Formato: A0	Codice Elaborato	ELB30-WTG05	